

ЗАТВЕРДЖЕНО
Наказ Головного управління
Держгеокадастру у
Львівській області
від 21.08.2023 № 56


ТЕХНОЛОГІЧНА КАРТКА

адміністративної послуги з надання відомостей з Державного земельного кадастру у формі витягу з Державного земельного кадастру про земельну ділянку з відомостями про речові права на земельну ділянку, їх обтяження, одержаними в порядку інформаційної взаємодії з Державного реєстру речових прав на нерухоме майно, включно з іншими відомостями, внесеними до Поземельної книги, а також відомостями про ділянки надр, надані у користування відповідно до спеціальних дозволів на користування надрами та актів про надання гірничих відводів, одержаними в порядку інформаційної взаємодії з Держгеонадрами та Держпраці (за наявності), та посиланням на документи, на підставі яких відомості про обмеження у використанні земель внесені до Державного земельного кадастру

№ з/п	Етапи послуги	Відповідальна посадова особа і структурний підрозділ	Дія (В, У, П, З)	Термін виконання (днів)
1.	Прийом та реєстрація заяви суб'єкта звернення в центрі надання адміністративних послуг (крім заяв в електронній формі, поданих засобами телекомунікаційного зв'язку з використанням електронного підпису, що базується на кваліфікованому сертифікаті електронного підпису, чи іншого альтернативного засобу електронної ідентифікації особи або з використанням Єдиного державного вебпорталу електронних послуг, у тому числі через веб-сторінку Держгеокадастру)	Адміністратор центру надання адміністративних послуг	В	В день надходження
2.	Передача заяви відповідному відділу Управління надання адміністративних послуг Головного управління Держгеокадастру у Львівській області	Адміністратор центру надання адміністративних послуг	В	Не пізніше наступного робочого дня після отримання
3.	Реєстрація заяви у системі документообігу Держгеокадастру, передача документів до Державного кадастрового реєстратора	Спеціаліст відповідного відділу Управління надання адміністративних послуг Головного управління Держгеокадастру у Львівській області	В	Протягом одного робочого дня (заяви реєструються у відповідному відділі Управління надання адміністративних послуг Головного управління Держгеокадастру у Львівській області в день їх надходження в порядку черговості)
4.	Прийняття заяви в електронній формі,	Державний кадастровий	В	В день надходження



	<p>поданої технічними засобами електронних комунікацій з використанням електронного підпису, що базується на кваліфікованому сертифікаті електронного підпису, чи іншого альтернативного засобу електронної ідентифікації особи або з використанням Єдиного державного вебпорталу електронних послуг, у тому числі через веб-сторінку Держгеокадастру</p> <p>За допомогою програмного забезпечення Державного земельного кадастру заявнику повідомляється про прийняття заяви та присвоєний їй реєстраційний номер</p>	реєстратор		заяви в електронній формі до відповідного відділу Управління надання адміністративних послуг Головного управління Держгеокадастру у Львівській області в порядку черговості
5.	<p>У разі подання заяви в електронній формі через Публічну кадастрову карту програмним забезпеченням Державного земельного кадастру в режимі реального часу в автоматизованому порядку формується заява про надання відомостей з Державного земельного кадастру, а також витяг з Державного земельного кадастру про земельну ділянку або повідомлення про відмову в наданні таких відомостей, які надсилаються заявникові в електронній формі засобами телекомунікаційного зв'язку на вказану у зверненні адресу електронної пошти або з використанням Єдиного державного вебпорталу електронних послуг, у тому числі через веб-сторінку Держгеокадастру. У цьому випадку формування документів у паперовій формі не здійснюється</p>	За допомогою програмного забезпечення Державного земельного кадастру.	В	В режимі реального часу під час подання заяви в електронній формі
6.	<p>Внесення до Державного земельного кадастру даних:</p> <ol style="list-style-type: none"> 1) реєстраційний номер заяви (запиту); 2) дата реєстрації заяви (запиту); 3) відомості про особу, яка звернулася із заявою (запитом); 4) кадастровий номер (за наявності) та місцезнаходження земельної ділянки або дані про інший об'єкт Державного земельного кадастру, щодо якого здійснено запит; 5) підстави для надання відповідної інформації з посиланням на норму закону, яка передбачає право відповідного органу державної влади, органу місцевого самоврядування запитувати таку інформацію, а також реквізити справи, у зв'язку з якою виникла потреба в отриманні інформації (якщо запит здійснено органом державної влади, органом місцевого самоврядування); 	Державний кадастровий реєстратор	В	В день реєстрації заяви



	<p>6) відомості про оплату послуг з надання відомостей з Державного земельного кадастру або про їх безоплатне надання з посиланням на відповідну норму закону;</p> <p>7) відомості про Державного кадастрового реєстратора, який прийняв заяву (запит)</p> <p>Створення електронної форми заяви у Державному земельному кадастрі</p>			
7.	<p>Формування витягу з Державного земельного кадастру про земельну ділянку за визначеною формою за допомогою програмного забезпечення Державного земельного кадастру або</p> <p>формування повідомлення про відмову у наданні відомостей з Державного земельного кадастру за визначеною формою за допомогою програмного забезпечення Державного земельного кадастру</p>	Державний кадастровий реєстратор	В	В день реєстрації заяви
8.	<p>Передача витягу з Державного земельного кадастру про земельну ділянку у паперовій формі або повідомлення про відмову у наданні відомостей з Державного земельного кадастру у паперовій формі до спеціаліста відповідного відділу Управління надання адміністративних послуг Головного управління Держгеокадастру у Львівській області для проставлення у системі документообігу позначки про виконання послуги та передачі його до центру надання адміністративних послуг</p>	Державний кадастровий реєстратор	В	В день реєстрації заяви
9.	<p>Проставлення у системі документообігу Держгеокадастру позначки про виконання послуги та передача витягу з Державного земельного кадастру про земельну ділянку у паперовій формі або повідомлення про відмову у наданні відомостей з Державного земельного кадастру у паперовій формі до центру надання адміністративних послуг</p>	Спеціаліст відповідного відділу Управління надання адміністративних послуг Головного управління Держгеокадастру у Львівській області	В	В день реєстрації заяви



10.	Видача замовнику витягу з Державного земельного кадастру про земельну ділянку у паперовій формі або повідомлення про відмову у наданні відомостей з Державного земельного кадастру у паперовій формі Заява про надання відомостей у паперовому вигляді підписується заявником під час видачі йому витягу або повідомлення про відмову у наданні відомостей з Державного земельного кадастру	Адміністратор центру надання адміністративних послуг	В	В день звернення заявника після отримання витягу з Державного земельного кадастру про земельну ділянку або повідомлення про відмову у наданні відомостей з Державного земельного кадастру
Загальна кількість днів надання послуги –				1 робочий день
Загальна кількість днів надання послуги (передбачена законодавством) –				1 робочий день

Примітка: дії або бездіяльність посадової особи територіального органу Держгеокадастру, адміністратора центру надання адміністративних послуг можуть бути оскаржені до суду в порядку, встановленому законом;

рішення, дії або бездіяльність Державного кадастрового реєстратора можуть бути оскаржені: до територіального органу Держгеокадастру на території дії повноважень відповідного Державного кадастрового реєстратора, а також до Держгеокадастру, у порядку, встановленому Кабінетом Міністрів України; до суду в порядку, встановленому Кодексом адміністративного судочинства України.

Умовні позначки: В – виконує, У – бере участь, П – погоджує, З – затверджує.



ЗАТВЕРДЖЕНО
Наказ Головного управління
Держгеокадастру у
Львівській області
від 21.08.2023 № 56

ТЕХНОЛОГІЧНА КАРТКА

адміністративної послуги з надання відомостей з Державного земельного кадастру у формі витягу з Державного земельного кадастру про земельну ділянку з усіма відомостями, внесеними до Поземельної книги, крім відомостей про речові права на земельну ділянку, що виникли після 1 січня 2013 р., а також відомостями про ділянки надр, надані у користування відповідно до спеціальних дозволів на користування надрами та актів про надання гірничих відводів, одержаними в порядку інформаційної взаємодії з Держгеонадрами та Держпраці (за наявності), та посиланням на документи, на підставі яких відомості про обмеження у використанні земель внесені до Державного земельного кадастру

№ з/п	Етапи послуги	Відповідальна посадова особа і структурний підрозділ	Дія (В, У, П, З)	Термін виконання (днів)
1.	Прийом та реєстрація заяви суб'єкта звернення в центрі надання адміністративних послуг (крім заяв в електронній формі, поданих технічними засобами електронних комунікацій з використанням електронного підпису, що базується на кваліфікованому сертифікаті електронного підпису, чи іншого альтернативного засобу електронної ідентифікації особи або з використанням Єдиного державного вебпорталу електронних послуг, у тому числі через веб-сторінку Держгеокадастру)	Адміністратор центру надання адміністративних послуг	В	В день надходження
2.	Передача заяви відповідному відділі Управління надання адміністративних послуг Головного управління Держгеокадастру у Львівській області	Адміністратор центру надання адміністративних послуг	В	Не пізніше наступного робочого дня після отримання
3.	Реєстрація заяви у системі документообігу Держгеокадастру, передача документів до Державного кадастрового реєстратора	Спеціаліст відповідного відділу Управління надання адміністративних послуг Головного управління Держгеокадастру у Львівській області	В	Протягом одного робочого дня (заяви реєструються у відповідному відділі Управління надання адміністративних послуг Головного управління Держгеокадастру у Львівській області в день їх надходження в порядку черговості)
4.	Прийняття заяви в електронній формі, поданої засобами телекомунікаційного зв'язку з використанням електронного підпису, що базується на	Державний кадастровий реєстратор	В	В день надходження заяви в електронній формі до відповідного відділу Управління



	кваліфікованому сертифікаті електронного підпису, чи іншого альтернативного засобу електронної ідентифікації особи або з використанням Єдиного державного вебпорталу електронних послуг, у тому числі через веб-сторінку Держгеокадастру За допомогою програмного забезпечення Державного земельного кадастру заявнику повідомляється про прийняття заяви та присвоєний їй реєстраційний номер			надання адміністративних послуг Головного управління Держгеокадастру у Львівській області в порядку черговості
5.	У разі подання заяви в електронній формі через Публічну кадастрову карту програмним забезпеченням Державного земельного кадастру в режимі реального часу в автоматизованому порядку формується заява про надання відомостей з Державного земельного кадастру, а також витяг з Державного земельного кадастру про земельну ділянку або повідомлення про відмову в наданні таких відомостей, які надсилаються заявникові в електронній формі засобами телекомунікаційного зв'язку на вказану у зверненні адресу електронної пошти або з використанням Єдиного державного вебпорталу електронних послуг, у тому числі через веб-сторінку Держгеокадастру. У цьому випадку формування документів у паперовій формі не здійснюється	За допомогою програмного забезпечення Державного земельного кадастру.	В	В режимі реального часу під час подання заяви в електронній формі
6.	Внесення до Державного земельного кадастру даних: 1) реєстраційний номер заяви (запиту); 2) дата реєстрації заяви (запиту); 3) відомості про особу, яка звернулася із заявою (запитом); 4) кадастровий номер (за наявності) та місцезнаходження земельної ділянки або дані про інший об'єкт Державного земельного кадастру, щодо якого здійснено запит; 5) підстави для надання відповідної інформації з посиланням на норму закону, яка передбачає право відповідного органу державної влади, органу місцевого самоврядування запитувати таку інформацію, а також реквізити справи, у зв'язку з якою виникла потреба в отриманні інформації (якщо запит здійснено органом державної влади, органом місцевого самоврядування); 6) відомості про оплату послуг з надання відомостей з Державного земельного кадастру або про їх безоплатне надання з посиланням на відповідну норму закону;	Державний кадастровий реєстратор	В	В день реєстрації заяви



	7) відомості про Державного кадастрового реєстратора, який прийняв заяву (запит). Створення електронної форми заяви у Державному земельному кадастрі			
7.	Формування витягу з Державного земельного кадастру про земельну ділянку за визначеною формою за допомогою програмного забезпечення Державного земельного кадастру або формування повідомлення про відмову у наданні відомостей з Державного земельного кадастру за визначеною формою за допомогою програмного забезпечення Державного земельного кадастру	Державний кадастровий реєстратор	В	В день реєстрації заяви
8.	Передача витягу з Державного земельного кадастру про земельну ділянку у паперовій формі або повідомлення про відмову у наданні відомостей з Державного земельного кадастру у паперовій формі до спеціаліста відповідного відділу Управління надання адміністративних послуг Головного управління Держгеокадастру у Львівській області для проставлення у системі документообігу позначки про виконання послуги та передачі його до центру надання адміністративних послуг	Державний кадастровий реєстратор	В	В день реєстрації заяви
9.	Проставлення у системі документообігу Держгеокадастру позначки про виконання послуги та передача витягу з Державного земельного кадастру про	Спеціаліст відповідного відділу Управління надання адміністративних	В	В день реєстрації заяви



	земельну ділянку у паперовій формі або повідомлення про відмову у наданні відомостей з Державного земельного кадастру у паперовій формі до центру надання адміністративних послуг	послуг Головного управління Держгеокадастру у Львівській області		
10.	Видача замовнику витягу з Державного земельного кадастру про земельну ділянку у паперовій формі або повідомлення про відмову у наданні відомостей з Державного земельного кадастру у паперовій формі Заява про надання відомостей у паперовому вигляді підписується заявником під час видачі йому витягу або повідомлення про відмову у наданні відомостей з Державного земельного кадастру	Адміністратор центру надання адміністративних послуг	В	В день звернення заявника після отримання витягу з Державного земельного кадастру про земельну ділянку або повідомлення про відмову у наданні відомостей з Державного земельного кадастру
Загальна кількість днів надання послуги –				1 робочий день
Загальна кількість днів надання послуги (передбачена законодавством) –				1 робочий день

Примітка: дії або бездіяльність посадової особи територіального органу Держгеокадастру, адміністратора центру надання адміністративних послуг можуть бути оскаржені до суду в порядку, встановленому законом;

рішення, дії або бездіяльність Державного кадастрового реєстратора можуть бути оскаржені: до територіального органу Держгеокадастру на території дії повноважень відповідного Державного кадастрового реєстратора, а також до Держгеокадастру, у порядку, встановленому Кабінетом Міністрів України; до суду в порядку, встановленому Кодексом адміністративного судочинства України.

Умовні позначки: В – виконує, У – бере участь, П – погоджує, З – затверджує.




ЗАТВЕРДЖЕНО
Наказ Головного управління
Держгеокадастру у
Львівській області
від 21.08.2023 № 56

ТЕХНОЛОГІЧНА КАРТКА

адміністративної послуги з надання відомостей з Державного земельного кадастру у формі витягів з Державного земельного кадастру про землі в межах адміністративно-територіальних одиниць

№ з/п	Етапи послуги	Відповідальна посадова особа і структурний підрозділ	Дія (В, У, П, З)	Термін виконання (днів)
1.	Прийом та реєстрація заяви суб'єкта звернення в центрі надання адміністративних послуг (крім заяв в електронній формі, поданих засобами телекомунікаційного зв'язку з використанням електронного підпису, що базується на кваліфікованому сертифікаті електронного підпису, чи іншого альтернативного засобу електронної ідентифікації особи або з використанням Єдиного державного вебпорталу електронних послуг, у тому числі через веб-сторінку Держгеокадастру)	Адміністратор центру надання адміністративних послуг	В	Протягом одного робочого дня
2.	Передача заяви відповідному відділу Головного управління Держгеокадастру у Львівській області	Адміністратор центру надання адміністративних послуг	В	Не пізніше наступного робочого дня після отримання
3.	Реєстрація заяви у системі документообігу Держгеокадастру, передача документів до Державного кадастрового реєстратора	Спеціаліст відповідного відділу Головного управління Держгеокадастру у Львівській області	В	Протягом одного робочого дня (заяви реєструються у відповідному відділі Головного управління Держгеокадастру у Львівській області в день їх надходження в порядку черговості)
4.	Прийняття заяви в електронній формі, поданої засобами телекомунікаційного зв'язку з використанням електронного підпису, що базується на кваліфікованому сертифікаті електронного підпису, чи іншого альтернативного засобу електронної ідентифікації особи або з використанням Єдиного державного вебпорталу електронних послуг, у тому числі через веб-сторінку Держгеокадастру	Державний кадастровий реєстратор	В	В день надходження заяви в електронній формі до відповідного відділу Головного управління Держгеокадастру у Львівській області в порядку черговості



	За допомогою програмного забезпечення Державного земельного кадастру заявнику повідомляється про прийняття заяви та присвоєний їй реєстраційний номер			
5.	<p>Внесення до Державного земельного кадастру даних:</p> <p>1) реєстраційний номер заяви (запиту);</p> <p>2) дата реєстрації заяви (запиту);</p> <p>3) відомості про особу, яка звернулася із заявою (запитом);</p> <p>4) кадастровий номер (за наявності) та місце розташування земельної ділянки або дані про інший об'єкт Державного земельного кадастру, щодо якого здійснено запит;</p> <p>5) підстави для надання відповідної інформації з посиланням на норму закону, яка передбачає право відповідного органу державної влади, органу місцевого самоврядування запитувати таку інформацію, а також реквізити справи, у зв'язку з якою виникла потреба в отриманні інформації (якщо запит здійснено органом державної влади, органом місцевого самоврядування);</p> <p>6) відомості про оплату послуг з надання відомостей з Державного земельного кадастру або про їх безоплатне надання з посиланням на відповідну норму закону;</p> <p>7) відомості (у разі наявності) про Державного кадастрового реєстратора, який прийняв заяву (запит)</p> <p>Створення електронної форми заяви у Державному земельному кадастрі</p>	Державний кадастровий реєстратор	В	У день реєстрації заяви у відповідному відділі Головного управління Держгеокадастру у Львівській області
6.	<p>Формування витягу з Державного земельного кадастру про землі в межах території адміністративно-територіальних одиниць за визначеною формою за допомогою програмного забезпечення Державного земельного кадастру</p> <p>або</p> <p>формування повідомлення про відмову у наданні відомостей з Державного земельного кадастру за визначеною формою за допомогою програмного забезпечення Державного земельного кадастру</p>	Державний кадастровий реєстратор	В	У день реєстрації заяви у відповідному відділі Головного управління Держгеокадастру у Львівській області
7.	Надсилання витягу з Державного земельного кадастру про землі в межах адміністративно-територіальних одиниць або повідомлення про відмову у наданні відомостей з Державного земельного кадастру заявникові в електронній формі засобами телекомунікаційного зв'язку на вказану у зверненні адресу електронної пошти або з використанням Єдиного державного вебпорталу електронних послуг, у тому числі через веб-сторінку Держгеокадастру	Державний кадастровий реєстратор	В	У день реєстрації заяви у відповідному відділі Головного управління Держгеокадастру у Львівській області




8.	Передає витяг з Державного земельного кадастру про землі в межах території адміністративно-територіальних одиниць у паперовій формі або повідомлення про відмову у наданні відомостей з Державного земельного кадастру у паперовій формі до спеціаліста відповідного відділу Головного управління Держгеокадастру у Львівській області для проставлення у системі документообігу позначки про виконання послуги та передачі його до центру надання адміністративних послуг	Державний кадастровий реєстратор	В	У день реєстрації заяви у відповідному відділі Головного управління Держгеокадастру у Львівській області
9.	Проставляє у системі документообігу Держгеокадастру позначку про виконання послуги та передає витяг з Державного земельного кадастру про землі в межах території адміністративно-територіальних одиниць у паперовій формі або повідомлення про відмову у наданні відомостей з Державного земельного кадастру у паперовій формі до центру надання адміністративних послуг	Спеціаліст відповідного відділу Головного управління Держгеокадастру у Львівській області	В	У день реєстрації заяви у відповідному відділі Головного управління Держгеокадастру у Львівській області
10.	Видача замовнику витягу з Державного земельного кадастру про землі в межах території адміністративно-територіальних одиниць у паперовій формі або повідомлення про відмову у наданні відомостей з Державного земельного кадастру у паперовій формі Заява про надання відомостей у паперовому вигляді підписується заявником під час видачі йому витягу або повідомлення про відмову у наданні відомостей з Державного земельного кадастру	Адміністратор центру надання адміністративних послуг	В	В день звернення заявника після отримання витягу з Державного земельного кадастру про землі в межах адміністративно-територіальних одиниць або повідомлення про відмову у наданні відомостей з Державного земельного кадастру
Загальна кількість днів надання послуги –				1 робочий день
Загальна кількість днів надання послуги (передбачена законодавством) –				1 робочий день

Примітка: дії або бездіяльність посадової особи територіального органу Держгеокадастру, адміністратора центру надання адміністративних послуг можуть бути оскаржені до суду в порядку, встановленому законом;

рішення, дії або бездіяльність Державного кадастрового реєстратора можуть бути оскаржені: до територіального органу Держгеокадастру на території дії повноважень відповідного Державного кадастрового реєстратора, а також до Держгеокадастру, у порядку, встановленому Кабінетом Міністрів України; до суду в порядку, встановленому Кодексом адміністративного судочинства України.

Умовні позначки: В – виконує, У – бере участь, П – погоджує, З – затверджує.




ЗАТВЕРДЖЕНО
Наказ Головного управління
Держгеокадастру у
Львівській області
від 21.08.2023 № 56

ТЕХНОЛОГІЧНА КАРТКА

адміністративної послуги з надання відомостей з Державного земельного кадастру у формі витягів з Державного земельного кадастру про обмеження у використанні земель

№ з/п	Етапи послуги	Відповідальна посадова особа і структурний підрозділ	Дія (В, У, П, З)	Термін виконання (днів)
1.	Прийом та реєстрація заяви суб'єкта звернення в центрі надання адміністративних послуг (крім заяв в електронній формі, поданих засобами телекомунікаційного зв'язку з використанням електронного підпису, що базується на кваліфікованому сертифікаті електронного підпису, чи іншого альтернативного засобу електронної ідентифікації особи або з використанням Єдиного державного вебпорталу електронних послуг, у тому числі через веб-сторінку Держгеокадастру)	Адміністратор центру надання адміністративних послуг	В	Протягом одного робочого дня
2.	Передача заяви відповідному відділу Управління надання адміністративних послуг Головного управління Держгеокадастру у Львівській області	Адміністратор центру надання адміністративних послуг	В	Не пізніше наступного робочого дня після отримання
3.	Реєстрація заяви у системі документообігу Держгеокадастру, передача документів до Державного кадастрового реєстратора	Спеціаліст відповідного відділу Управління надання адміністративних послуг Головного управління Держгеокадастру у Львівській області	В	Протягом одного робочого дня (заяви реєструються у відповідному відділі Головного управління Держгеокадастру у Львівській області в день їх надходження в порядку черговості)
4.	Прийняття заяви в електронній формі, поданої засобами телекомунікаційного зв'язку з використанням електронного підпису, що базується на кваліфікованому сертифікаті електронного підпису, чи іншого альтернативного засобу електронної ідентифікації особи або з використанням Єдиного державного вебпорталу електронних послуг, у тому числі через веб-сторінку Держгеокадастру За допомогою програмного	Державний кадастровий реєстратор	В	В день надходження заяви в електронній формі до відповідного відділу Головного управління Держгеокадастру у Львівській області в порядку черговості



	забезпечення Державного земельного кадастру заявнику повідомляється про прийняття заяви та присвоєний їй реєстраційний номер			
5.	Внесення до Державного земельного кадастру даних: 1) реєстраційний номер заяви; 2) дата реєстрації заяви; 3) відомості про особу, яка звернулася із заявою (запитом); 4) кадастровий номер (за наявності) та місцезнаходження земельної ділянки, щодо якої подано заяву; 5) підстави для надання відповідної інформації з посиланням на норму закону, яка передбачає право відповідного органу державної влади, органу місцевого самоврядування запитувати таку інформацію, а також реквізити справи, у зв'язку з якою виникла потреба в отриманні інформації (якщо запит здійснено органом державної влади, органом місцевого самоврядування); 6) відомості про оплату послуг з надання відомостей з Державного земельного кадастру або про їх безоплатне надання з посиланням на відповідну норму закону; 7) відомості про Державного кадастрового реєстратора, який прийняв заяву Створення електронної форми заяви у Державному земельному кадастрі	Державний кадастровий реєстратор	В	У день реєстрації заяви у відповідному відділі Головного управління Держгеокадастру у Львівській області
6.	Формування витягу з Державного земельного кадастру про обмеження у використанні земель за визначеною формою (у тому числі з посиланням на документи, на підставі яких відомості про обмеження у використанні земель внесені до Державного земельного кадастру) за допомогою програмного забезпечення Державного земельного кадастру або формування повідомлення про відмову у наданні відомостей з Державного земельного кадастру за визначеною формою за допомогою програмного забезпечення Державного земельного кадастру	Державний кадастровий реєстратор	В	У день реєстрації заяви у відповідному відділі Головного управління Держгеокадастру у Львівській області
7.	Надсилання витягу з Державного земельного кадастру про обмеження у використанні земель (у тому числі з посиланням на документи, на підставі яких відомості про обмеження у використанні земель внесені до	Державний кадастровий реєстратор	В	У день реєстрації заяви у відповідному відділі Головного управління Держгеокадастру у Львівській області




	Державного земельного кадастру) або повідомлення про відмову у наданні відомостей з Державного земельного кадастру заявникові в електронній формі засобами телекомунікаційного зв'язку на вказану у зверненні адресу електронної пошти або з використанням Єдиного державного вебпорталу електронних послуг, у тому числі через веб-сторінку Держгеокадастру			
8.	За бажанням заявника передає витяг з Державного земельного кадастру про обмеження у використанні земель (у тому числі з посиланням на документи, на підставі яких відомості про обмеження у використанні земель внесені до Державного земельного кадастру) у паперовій формі або повідомлення про відмову у наданні відомостей з Державного земельного кадастру у паперовій формі до спеціаліста відповідного відділу Управління надання адміністративних послуг Головного управління Держгеокадастру у Львівській області для проставлення у системі документообігу позначки про виконання послуги та передачі його до центру надання адміністративних послуг	Державний кадастровий реєстратор	В	У день реєстрації заяви у відповідному відділі Головного управління Держгеокадастру у Львівській області
9.	Проставляє у системі документообігу Держгеокадастру позначку про виконання послуги та передає витяг з Державного земельного кадастру про обмеження у використанні земель (у тому числі з посиланням на документи, на підставі яких відомості про обмеження у використанні земель внесені до Державного земельного кадастру) у паперовій формі або повідомлення про відмову у наданні відомостей з Державного земельного кадастру у паперовій формі до центру надання адміністративних послуг	Спеціаліст відповідного відділу Управління надання адміністративних послуг Головного управління Держгеокадастру у Львівській області	В	У день реєстрації заяви у відповідному відділі Головного управління Держгеокадастру у Львівській області
10.	Видача замовнику витягу з Державного земельного кадастру про обмеження у використанні земель (у тому числі з посиланням на документи, на підставі яких відомості про обмеження у використанні земель внесені до Державного земельного кадастру) у паперовій формі або повідомлення про відмову у наданні відомостей з Державного земельного кадастру у паперовій формі Заява про надання відомостей у паперовому вигляді підписується заявником під час видачі йому витягу	Адміністратор центру надання адміністративних послуг	В	В день звернення заявника після отримання витягу з Державного земельного кадастру про землі в межах адміністративно-територіальних одиниць або повідомлення про відмову у наданні відомостей з Державного земельного кадастру



	або повідомлення про відмову у наданні відомостей з Державного земельного кадастру			
Загальна кількість днів надання послуги –				1 робочий день
Загальна кількість днів надання послуги (передбачена законодавством) –				1 робочий день

Примітка: дії або бездіяльність посадової особи територіального органу Держгеокадастру, адміністратора центру надання адміністративних послуг можуть бути оскаржені до суду в порядку, встановленому законом; рішення, дії або бездіяльність Державного кадастрового реєстратора можуть бути оскаржені: до територіального органу Держгеокадастру на території дії повноважень відповідного Державного кадастрового реєстратора, а також до Держгеокадастру, у порядку, встановленому Кабінетом Міністрів України; до суду в порядку, встановленому Кодексом адміністративного судочинства України. *Умовні позначки: В – виконує, У – бере участь, П – погоджує, З – затверджує.*



ЗАТВЕРДЖЕНО
Наказ Головного управління
Держгеокадастру у
Львівській області
від 21.08.2023 № 56

ТЕХНОЛОГІЧНА КАРТКА

адміністративної послуги з надання відомостей з Державного земельного кадастру у формі витягів з Державного земельного кадастру про обмеження у використанні земель з посиланням на документи, на підставі яких відомості про обмеження у використанні земель внесені до Державного земельного кадастру


№ з/п	Етапи послуги	Відповідальна посадова особа і структурний підрозділ	Дія (В, У, П, З)	Термін виконання (днів)
1.	Прийом та реєстрація заяви суб'єкта звернення в центрі надання адміністративних послуг (крім заяв в електронній формі, поданих засобами телекомунікаційного зв'язку з використанням електронного підпису, що базується на кваліфікованому сертифікаті електронного підпису, чи іншого альтернативного засобу електронної ідентифікації особи або з використанням Єдиного державного вебпорталу електронних послуг, у тому числі через веб-сторінку Держгеокадастру)	Адміністратор центру надання адміністративних послуг	В	Протягом одного робочого дня
2.	Передача заяви відповідному відділу Управління надання адміністративних послуг Головного управління Держгеокадастру у Львівській області	Адміністратор центру надання адміністративних послуг	В	Не пізніше наступного робочого дня після отримання
3.	Реєстрація заяви у системі документообігу Держгеокадастру, передача документів до Державного кадастрового реєстратора	Спеціаліст відповідного відділу Управління надання адміністративних послуг Головного управління Держгеокадастру у Львівській області	В	Протягом одного робочого дня (заяви реєструються у відповідному відділі Головного управління Держгеокадастру у Львівській області в день їх надходження в порядку черговості)
4.	Прийняття заяви в електронній формі, поданої засобами телекомунікаційного зв'язку з використанням електронного підпису, що базується на кваліфікованому сертифікаті електронного підпису, чи іншого альтернативного засобу електронної ідентифікації особи або з використанням Єдиного державного вебпорталу електронних послуг, у тому числі через веб-сторінку Держгеокадастру За допомогою програмного забезпечення Державного земельного кадастру	Державний кадастровий реєстратор	В	В день надходження заяви в електронній формі до відповідного відділу Головного управління Держгеокадастру у Львівській області в порядку черговості



	заявнику повідомляється про прийняття заяви та присвоєний їй реєстраційний номер			
5.	<p>Внесення до Державного земельного кадастру даних:</p> <p>1) реєстраційний номер заяви;</p> <p>2) дата реєстрації заяви;</p> <p>3) відомості про особу, яка звернулася із заявою (запитом);</p> <p>4) кадастровий номер (за наявності) та місцезнаходження земельної ділянки, щодо якої подано заяву;</p> <p>5) підстави для надання відповідної інформації з посиланням на норму закону, яка передбачає право відповідного органу державної влади, органу місцевого самоврядування запитувати таку інформацію, а також реквізити справи, у зв'язку з якою виникла потреба в отриманні інформації (якщо запит здійснено органом державної влади, органом місцевого самоврядування);</p> <p>6) відомості про оплату послуг з надання відомостей з Державного земельного кадастру або про їх безоплатне надання з посиланням на відповідну норму закону;</p> <p>7) відомості про Державного кадастрового реєстратора, який прийняв заяву</p> <p>Створення електронної форми заяви у Державному земельному кадастрі</p>	Державний кадастровий реєстратор	В	У день реєстрації заяви у відповідному відділі Головного управління Держгеокадастру у Львівській області
6.	<p>Формування витягу з Державного земельного кадастру про обмеження у використанні земель за визначеною формою (у тому числі з посиланням на документи, на підставі яких відомості про обмеження у використанні земель внесені до Державного земельного кадастру) за допомогою програмного забезпечення Державного земельного кадастру</p> <p>або</p> <p>формування повідомлення про відмову у наданні відомостей з Державного земельного кадастру за визначеною формою за допомогою програмного забезпечення Державного земельного кадастру</p>	Державний кадастровий реєстратор	В	У день реєстрації заяви у відповідному відділі Головного управління Держгеокадастру у Львівській області
7.	Надсилання витягу з Державного земельного кадастру про обмеження у використанні земель (у тому числі з посиланням на документи, на підставі яких відомості про обмеження у використанні земель внесені до Державного земельного кадастру) або повідомлення про відмову у наданні відомостей з Державного земельного кадастру заявникові в електронній формі засобами телекомунікаційного зв'язку на	Державний кадастровий реєстратор	В	У день реєстрації заяви у відповідному відділі Головного управління Держгеокадастру у Львівській області



	вказану у зверненні адресу електронної пошти або з використанням Єдиного державного вебпорталу електронних послуг, у тому числі через веб-сторінку Держгеокадастру			
8.	За бажанням заявника передає витяг з Державного земельного кадастру про обмеження у використанні земель (у тому числі з посиланням на документи, на підставі яких відомості про обмеження у використанні земель внесені до Державного земельного кадастру) у паперовій формі або повідомлення про відмову у наданні відомостей з Державного земельного кадастру у паперовій формі до спеціаліста відповідного відділу Управління надання адміністративних послуг Головного управління Держгеокадастру у Львівській області для проставлення у системі документообігу позначки про виконання послуги та передачі його до центру надання адміністративних послуг	Державний кадастровий реєстратор	В	У день реєстрації заяви у відповідному відділі Головного управління Держгеокадастру у Львівській області
9.	Проставляє у системі документообігу Держгеокадастру позначку про виконання послуги та передає витяг з Державного земельного кадастру про обмеження у використанні земель (у тому числі з посиланням на документи, на підставі яких відомості про обмеження у використанні земель внесені до Державного земельного кадастру) у паперовій формі або повідомлення про відмову у наданні відомостей з Державного земельного кадастру у паперовій формі до центру надання адміністративних послуг	Спеціаліст відповідного відділу Управління надання адміністративних послуг Головного управління Держгеокадастру у Львівській області	В	У день реєстрації заяви у відповідному відділі Головного управління Держгеокадастру у Львівській області
10.	Видача замовнику витягу з Державного земельного кадастру про обмеження у використанні земель (у тому числі з посиланням на документи, на підставі яких відомості про обмеження у використанні земель внесені до Державного земельного кадастру) у паперовій формі або повідомлення про відмову у наданні відомостей з Державного земельного кадастру у паперовій формі Заява про надання відомостей у паперовому вигляді підписується заявником під час видачі йому витягу або повідомлення про відмову у наданні відомостей з Державного земельного кадастру	Адміністратор центру надання адміністративних послуг	В	В день звернення заявника після отримання витягу з Державного земельного кадастру про землі в межах адміністративно-територіальних одиниць або повідомлення про відмову у наданні відомостей з Державного земельного кадастру
Загальна кількість днів надання послуги –				1 робочий день
Загальна кількість днів надання послуги (передбачена законодавством) –				1 робочий день



Примітка: дії або бездіяльність посадової особи територіального органу Держгеокадастру, адміністратора центру надання адміністративних послуг можуть бути оскаржені до суду в порядку, встановленому законом;

рішення, дії або бездіяльність Державного кадастрового реєстратора можуть бути оскаржені: до територіального органу Держгеокадастру на території дії повноважень відповідного Державного кадастрового реєстратора, а також до Держгеокадастру, у порядку, встановленому Кабінетом Міністрів України; до суду в порядку, встановленому Кодексом адміністративного судочинства України.

Умовні позначки: В – виконує, У – бере участь, П – погоджує, З – затверджує.

ГУ Держгеокадастру у Львівській області

56 від 21.08.2023

