

ДЕРЖАВНА СЛУЖБА УКРАЇНИ З ПИТАНЬ ГЕОДЕЗІЇ,  
КАРТОГРАФІЇ ТА КАДАСТРУ

ГОЛОВНЕ УПРАВЛІННЯ ДЕРЖГЕОКАДАСТРУ У ЛЬВІВСЬКІЙ ОБЛАСТІ

**АЛЬБОМ-АТЛАС**

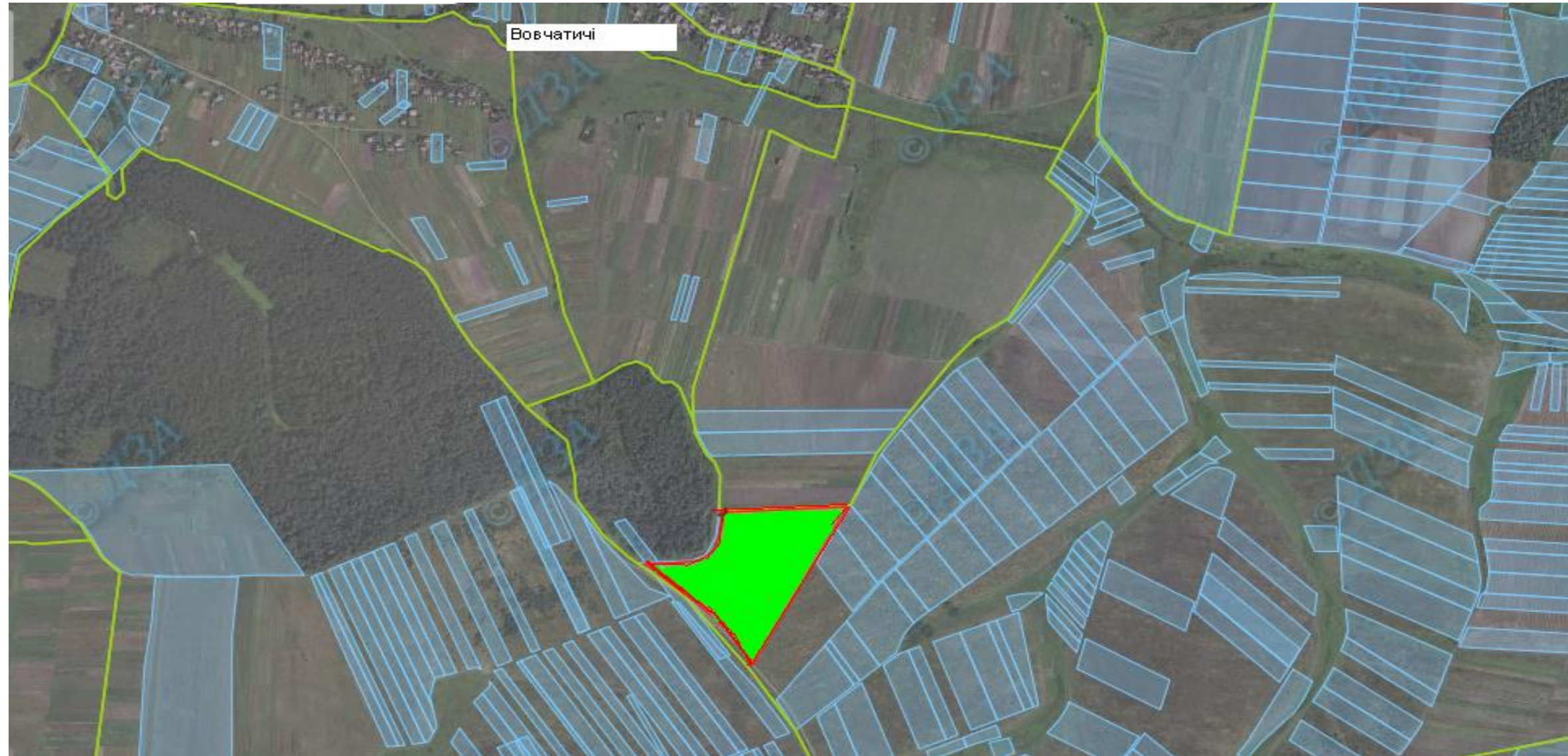
**з резервування земельних ділянок для учасників антитерористичної операції на території Жидачівського району Львівської області**

**2021**

Інформація стосовно забезпечення учасників антитерористичної операції земельними ділянками на території Жидачівського району  
(станом на 01.04. 2021 року)

№ з/п	Назва адміністративно-територіальної одиниці (сільська (селищна) рада, місто районного значення)	Загальна площа зарезервованих земельних ділянок, га	в тому числі				Площа вільного зарезервованого масиву (або вільних земельних ділянок у масиві) станом на 01.04.2021, га	ПРИМІТКА Наявність погодження місцевою радою
			для будівництва і обслуговування жилого будинку, господарських будівель і споруд (присадибна ділянка)	для ведення садівництва	для індивідуального дачного будівництва	для ведення особистого селянського господарства		
1	2	3	4	5	6	7	8	9
1	Бережницька с.р.	52,50	0	0	0	52,50		Земельна ділянка передана у комунальну власність Жидачівської ОТГ
2	Вербицька с.р.	6,0	0	0	0	6,0		Передано у комунальну власність Ходорівській міській ОТГ
3	Вибранівська с.р.	15,00	0	0	0	15,00		Передано у комунальну власність Ходорівській міській ОТГ
4	Вільховецька с.р.	10,0	0	0	0	10,0	0	Земельна ділянка передана у комунальну власність Жидачівської ОТГ
5	Володимирецька с.р.	35,88	0	0	0	35,88	0	
6	Жирівська с.р.	13,00	0	0	0	13,00	0	Передано у комунальну власність Ходорівській міській ОТГ
7	Зарічненська с.р.	18,70	0	0	0	18,70		
8	Мельницька с.р.	13,89	0,0	0	0	13,89	0	
9	Млиниська с.р.	13,60	0	0	0	13,60	0	
10	Монастирецька с.р.	11,00	0	0	0	11,00	0	Земельна ділянка передана у комунальну власність Журавненської ОТГ
11	Молодинчецька	5,86	0	0	0	5,86		Передано у комунальну власність Ходорівській міській ОТГ

12	Облазницька с.р	38,8	0	15,80	0	23,00	0	
13	Соколівська с.р.	16,30	0	0	0	16,30		<b>Земельна ділянка передана у комунальну власність Бібрської ОТГ</b>
14	Гніздичівська с.р.	89,00	0	0	0	89,00	0	<b>Передано у комунальну власність Гніздичівській селищній ОТГ</b>
15	Журавнівська с.р.	3,70	0	0	0	3,70		погоджено для учасників АТО – жителів місцевої ради <b>Головне управління Держгеокадастру у Львівській області здійснює передачу земельних ділянок державної власності у комунальну власність</b>
16	Вільховецька с.р.	15,0000	0	0	0	15,0000	0	
<b>Всього по району:</b>		<b>358,1</b>	<b>0,00</b>	<b>15,8</b>	<b>0,00</b>	<b>342,3</b>	<b>0</b>	



Площа – 6,0000 га,

Кадастровий номер: 4621581500:03:000:0681 для площі 2,0000 га  
Кадастровий номер: 4621581500:03:000:0684 для площі 2,0000 га  
Кадастровий номер: 4621581500:03:000:0682 для площі 2,0000 га

**Загальна кількість земельних ділянок –3, орієнтовною площею по 2,00 га**






**Надано дозволів: 3 шт.; Затверджено: 3 шт.**

Цільове призначення – для ведення особистого селянського господарства

(Рілля)

Агровиробнича група ґрунтів – 45 г (чорноземи опідзолені глеюваті з плямами слабозмитих)

Умовні позначення:

-  - межа передбаченого масиву земельних ділянок;
-  - межі земельних ділянок по яких надано дозвіл на розроблення проекту землеустрою щодо відведення у власність;
-  - межі земельних ділянок, які внесено до Державного земельного кадастру;
-  - межа вільних земельних ділянок;
-  - межа населених пунктів .



Площа – 15.0000 га

**Загальна кількість земельних ділянок –8, орієнтовною площею по 2,00 га**

Кадастровий номер: 4621581800:02:000:\_\_\_\_ для площі 15.0000 га

**Надано дозволів: 0 шт.; Затверджено: 0 шт.**

Цільове призначення – для ведення особистого селянського господарства

(Рілля)

Агровиробнича група ґрунтів – 39г.

- межа передбаченого масиву земельних ділянок;
- межі земельних ділянок щодо яких надано дозвіл на розроблення проекту землеустрою щодо відведення у власність;
- межі земельних ділянок, які внесено до Державного земельного кадастру;
- межа вільних земельних ділянок;
- межа населених пунктів .

**Земельна ділянка передана у комунальну власність Ходорівської ОТГ**



Площа 10, 0000 га    **Загальна кількість земельних ділянок –32, орієнтовною площею по 0,25 га**    **Надано дозволів:2 шт.; Затверджено: 0 шт.**  
Кадастровий номер 4621585900:01:000:0055






Цільове призначення – для ведення особистого селянського господарства

(Пасовище)

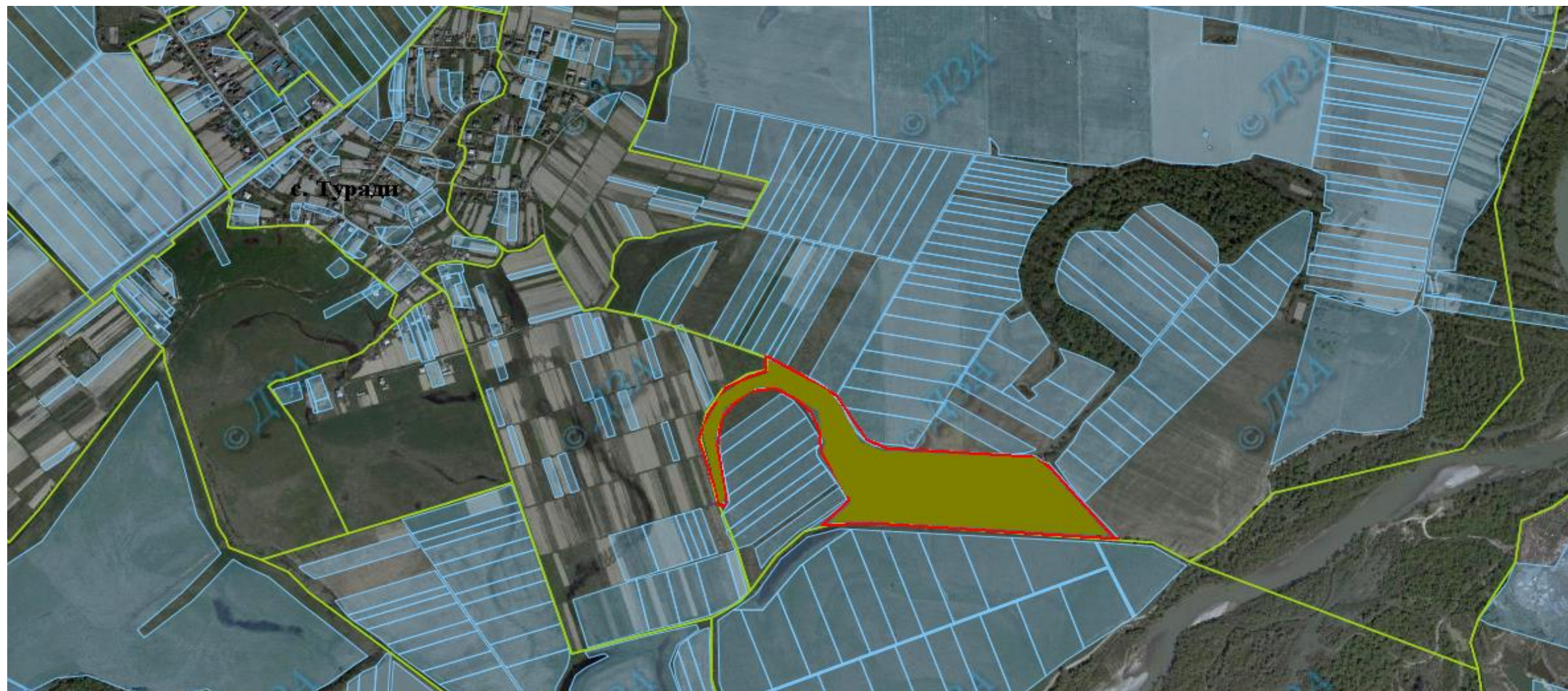
Агровиробнича група ґрунтів – 2А(дерново-буроземні,крупнопиловато- середньосуглинкові)

Умовні позначення:

**Земельна ділянка передана у комунальну власність Журавненської ОТГ**

-  - межа передбаченого масиву земельних ділянок;
-  - межі земельних ділянок щодо яких надано дозвіл на розроблення проекту землеустрою щодо відведення у власність;
-  - межі земельних ділянок,які внесено до Державного земельного кадастру;
-  - межа вільних земельних ділянок;
-  - межа населених пунктів .

**Земельна ділянка передана у комунальну власність Жидачівської ОТГ**








Площа 15, 0000 га    Загальна кількість земельних ділянок –60, орієнтовною площею по 0,15 га

Кадастровий номер 4621585900:01:000:0063

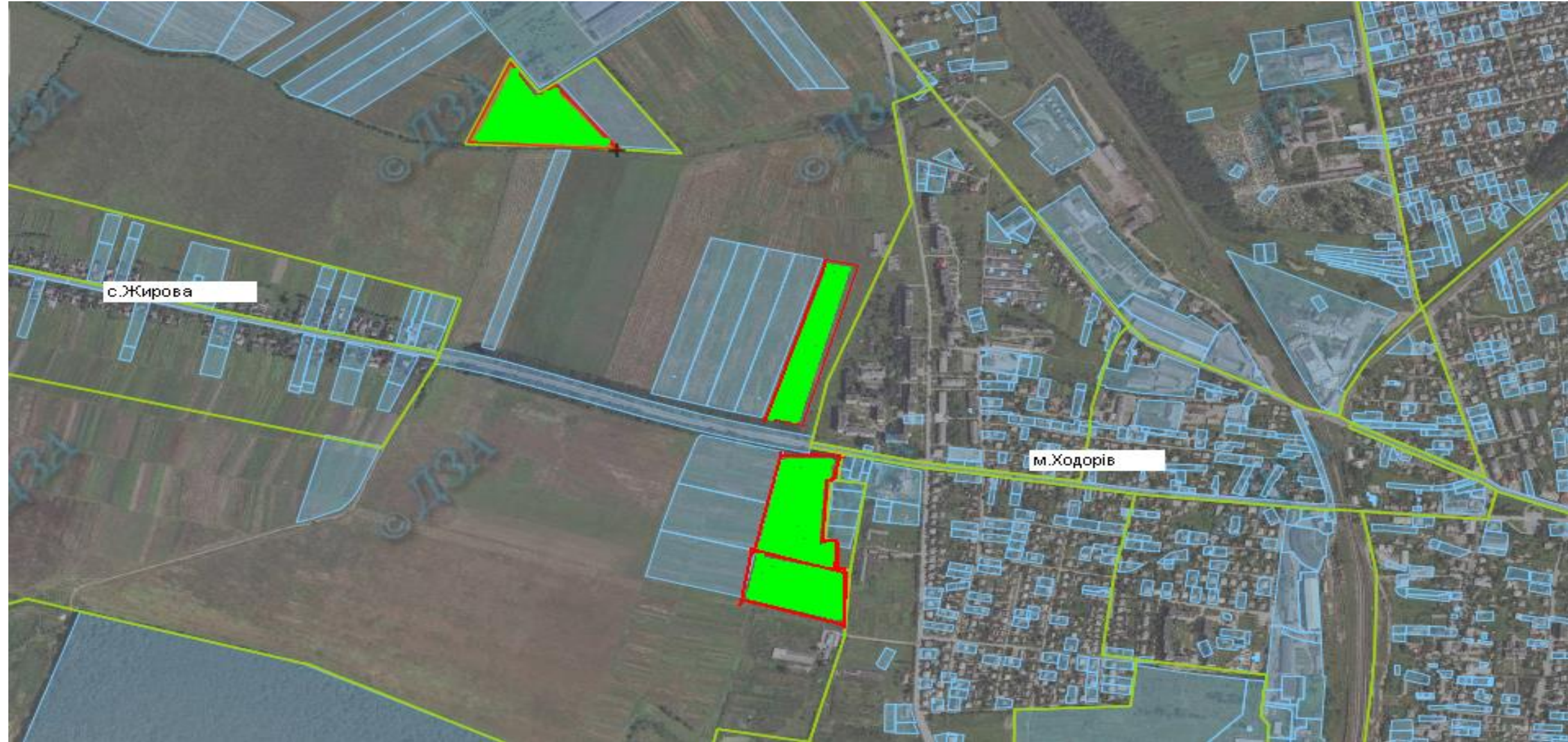
Цільове призначення – для ведення особистого селянського господарства

(Сіножать)

Умовні позначення:

-  - межа передбаченого масиву земельних ділянок;
-  - межі земельних ділянок щодо яких надано дозвіл на розроблення проекту землеустрою щодо відведення у власність;
-  - межі земельних ділянок, які внесено до Державного земельного кадастру;
-  - межа вільних земельних ділянок;
-  - межа населених пунктів .

**Вільні ділянки відсутні**



Площа 6.0000 га,

**Загальна кількість земельних ділянок – 3, орієнтовною площею по 2,00 га**

**Надано дозволів: 3 шт.; Затверджено:3 шт.**






Цільове призначення – для ведення особистого селянського господарства

Кадастровий номер:

4621582700:02:000:0147 для площі 2.0000 га;

4621582700:02:000:1000 для площі 2.0000 га;

4621582700:02:000:0152 для площі 2.0000 га.

-  - межа передбаченого масиву земельних ділянок;
-  - межі земельних ділянок по яких надано дозвіл на розроблення проекту землеустрою щодо відведення у власність;
-  - межі земельних ділянок, які внесено до Державного земельного кадастру;
-  - межа вільних земельних ділянок;
-  - межа населених пунктів .





Площа – 7,00 га

Загальна кількість земельних ділянок – 7, орієнтовною площею по 1,0 га






Кадастровий номер: 4621582700:03:000:\_\_\_\_\_

Надано дозволів: 7 шт.; Затверджено: 0 шт.

Цільове призначення – для ведення особистого селянського господарства.

Агровиробнича група ґрунтів – 10a1 – дернові опідзолені, крупнопиловато-важкосуглинкові

Умовні позначення:

-  - межа передбаченого масиву земельних ділянок;
-  - межі земельних ділянок по яких надано дозвіл на розроблення проекту землеустрою щодо відведення у власність;
-  - межі земельних ділянок, які внесено до Державного земельного кадастру;
-  - межа вільних земельних ділянок;
-  - межа населених пунктів .



Площа – 3.7000 га  
Загальна кількість земельних ділянок – 2, орієнтовною площею по 1,85 га

Кадастровий номер 4621555600:04:000:\_\_\_\_ для площі 3.7000 га  
Надано дозволів: 0 шт.; Затверджено: 0 шт.

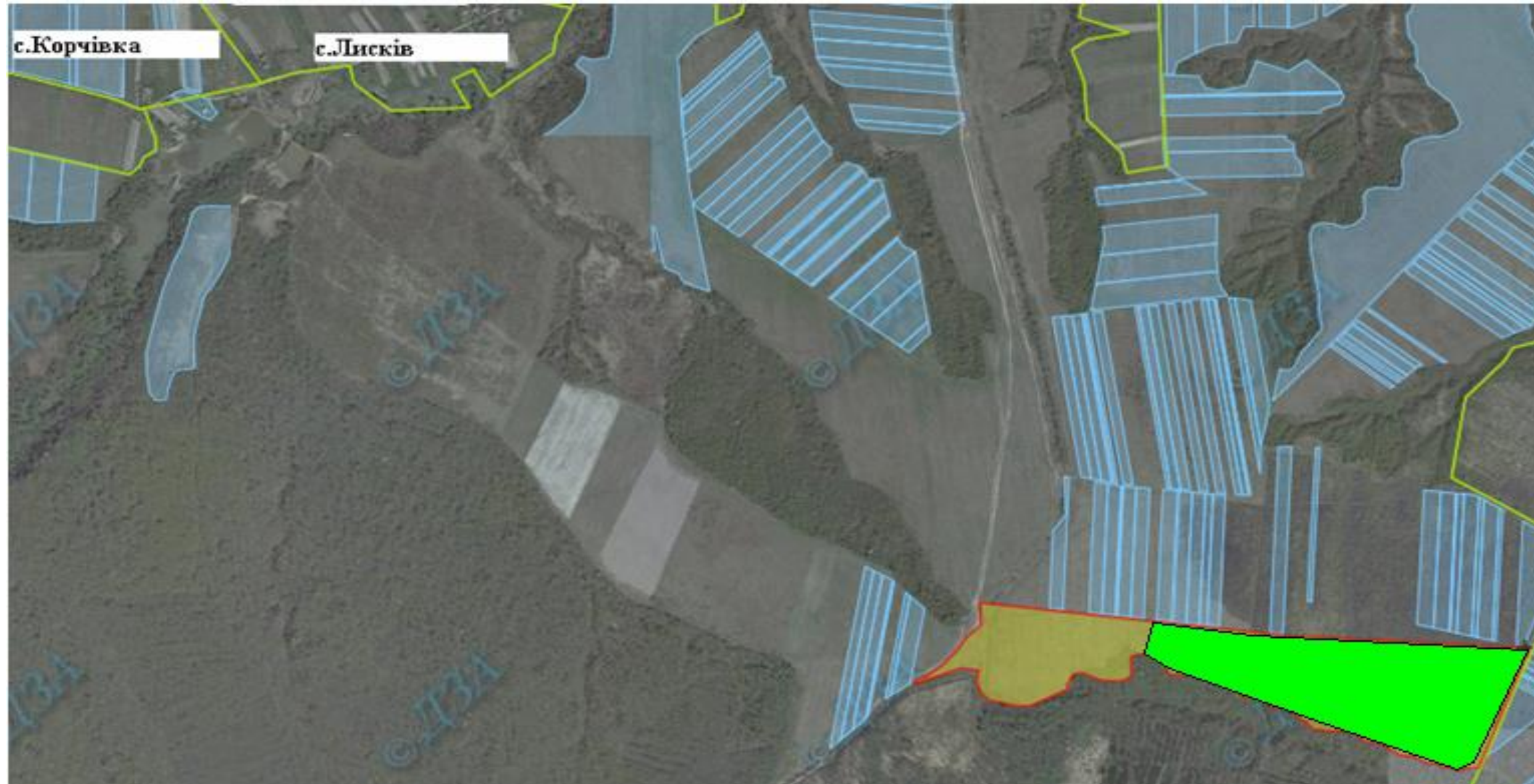
Цільове призначення – для ведення особистого селянського господарства

Агровиробнича група ґрунтів – 37г.

Умовні позначення:

- - межа передбаченого масиву земельних ділянок;
- межі земельних ділянок, які внесено до Державного земельного кадастру;
- межа вільних земельних ділянок;
- - межа населених пунктів .

- Журавненська селищна рада увійшла до складу Журавненська ОТГ. Відповідно до постанови Кабінету Міністрів України від 16 листопада 2020 року №1113 «Про деякі заходи щодо прискорення реформ у сфері земельних відносин» та Указу Президента України від 15 жовтня 2020 року №449/2020 «Про деякі заходи щодо прискорення реформ у сфері земельних відносин» Головне управління Держгеокадастру у Львівській області здійснює передачу земельних ділянок державної власності у комунальну власність.



Площа – 18.7000 га






Кадастровий номер 4621583600:03:000:\_\_\_\_ для площі 18.7000 га

Загальна кількість земельних ділянок –9, орієнтовною площею по 2,00 га

Надано дозволів: 6 шт.; Затверджено: 2 шт.

Цільове призначення – для ведення особистого селянського господарства

Агровиробнича група ґрунтів – 19г.

-  - межа передбаченого масиву земельних ділянок;
-  - межі земельних ділянок по яких надано дозвіл на розроблення проекту землеустрою щодо відведення у власність;
-  - межі земельних ділянок, які внесено до Державного земельного кадастру;
-  - межа вільних земельних ділянок;
-  - межа населених пунктів .

**Вільні ділянки відсутні**



Площа – 13,89 га

Кадастровий номер: 4621584700:02:000:






Загальна кількість земельних ділянок –8, орієнтовною площею по 1,78 га

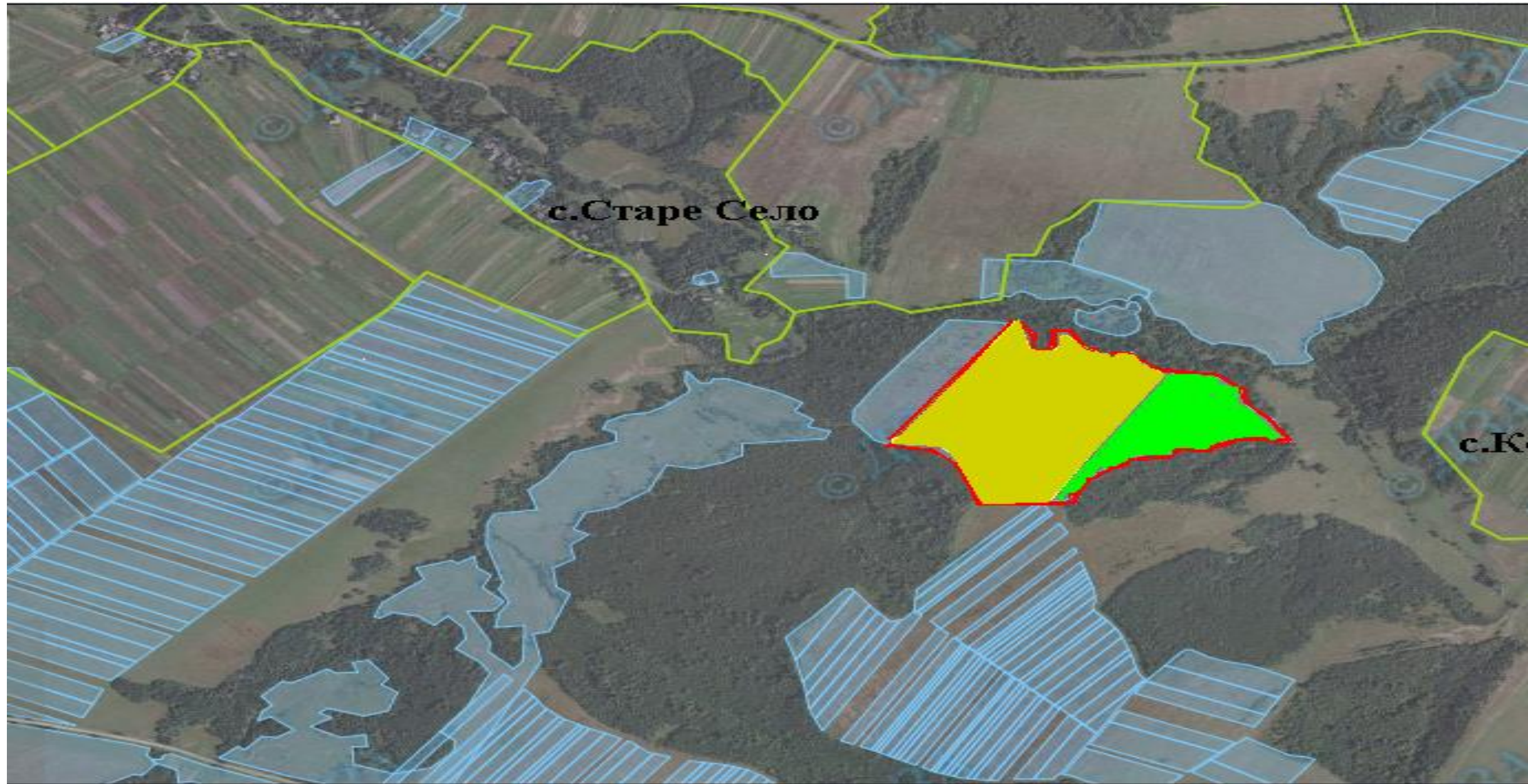
Надано дозволів: 8 шт.; Затверджено: 1 шт.

Цільове призначення – для ведення особистого селянського господарства Рілля

Агровиробнича група ґрунтів – 39г.

Умовні позначення:

-  - межа передбаченого масиву земельних ділянок;
-  - межі земельних ділянок по яких надано дозвіл на розроблення проекту землеустрою щодо відведення у власність;
-  - межі земельних ділянок, які внесено до Державного земельного кадастру;
-  - межа вільних земельних ділянок;
-  - межа населених пунктів .



**Площа – 11.0000 га**

**Загальна кількість земельних ділянок –8, орієнтовною площею по 1,27 га**

**Цільове призначення –Для ведення особистого селянського господарства  
(Рілля)**

**Умовні позначення:**

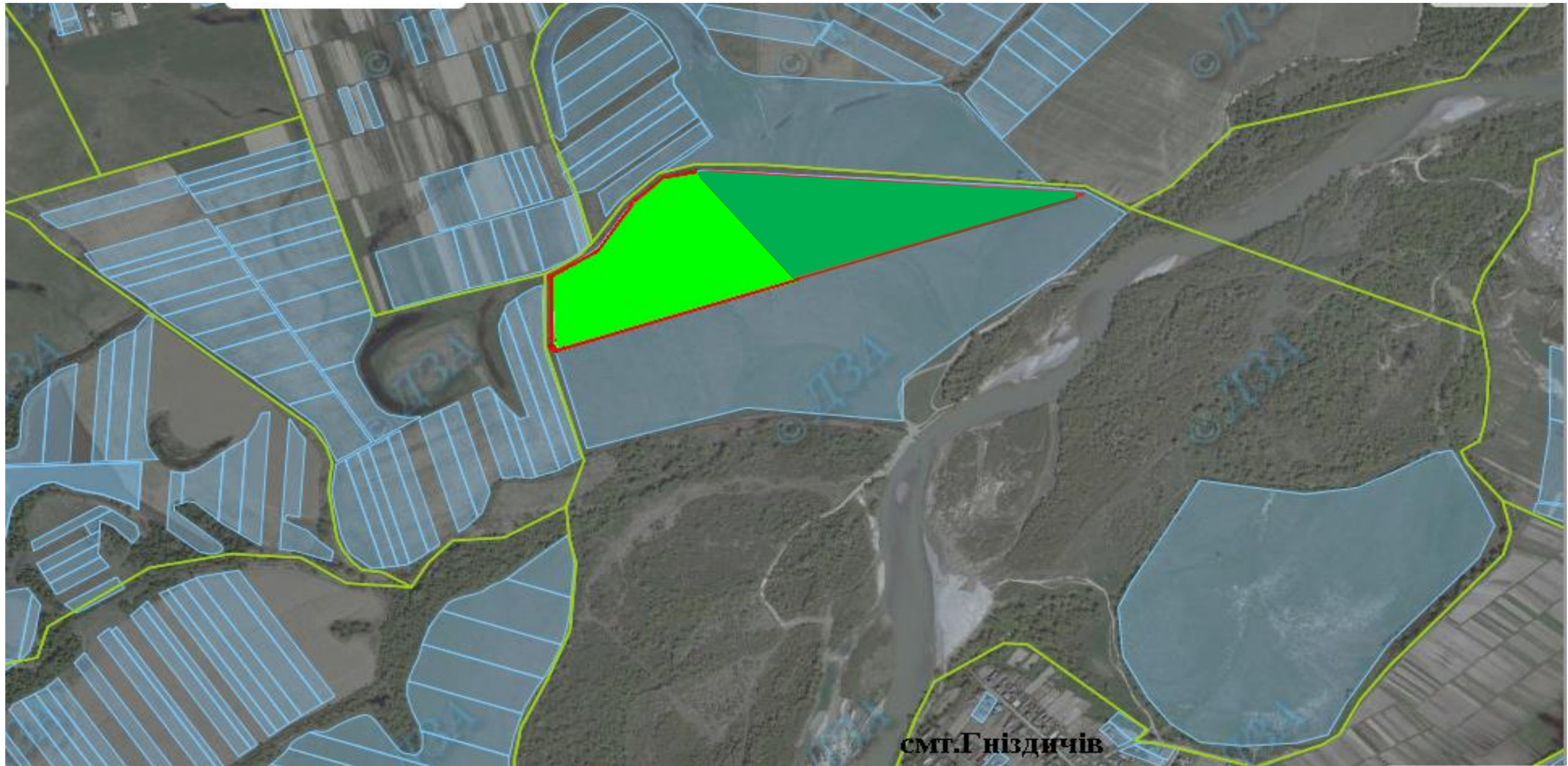
- **межа передбаченого масиву земельних ділянок;**
- **межі земельних ділянок,які внесено до Державного земельного кадастру;**
- **межа вільних земельних ділянок;**
- **межа населених пунктів .**

**Кадастровий номер: 4621585300:03:000:0646**

**Надано дозволів: 5 шт.; Затверджено: 0 шт**

**Агровиробнича група ґрунтів –**






**Земельна ділянка передана у комунальну власність Журавненської ОТГ**



Площа – 20,0000 га-для ведення особистого селянського господарства

Кадастровий номер: 4621555300:02:000:0815 для площі 20,0000 га

Цільове призначення – Для ведення особистого селянського господарства  
Пасовище

-  - межа передбаченого масиву земельних ділянок;
-  - межі земельних ділянок по яких надано дозвіл на розроблення проекту землеустрою щодо відведення у власність;
-  - межі земельних ділянок,які внесено до Державного земельного кадастру;
-  - межа вільних земельних ділянок;
-  - межа населених пунктів .

**ВІЛЬНІ ЗЕМЕЛЬНІ ДІЛЯНКИ ВІДСУТНІ.**



**Діл.1 - Площа – 1,9734 га-для ведення особистого селянського господарства**

Кадастровий номер: 4621555300:02:000:0113 для площі **1,9734 га (діл.1)**

**Діл.2 - Площа – 1,9734 га-для ведення особистого селянського господарства**

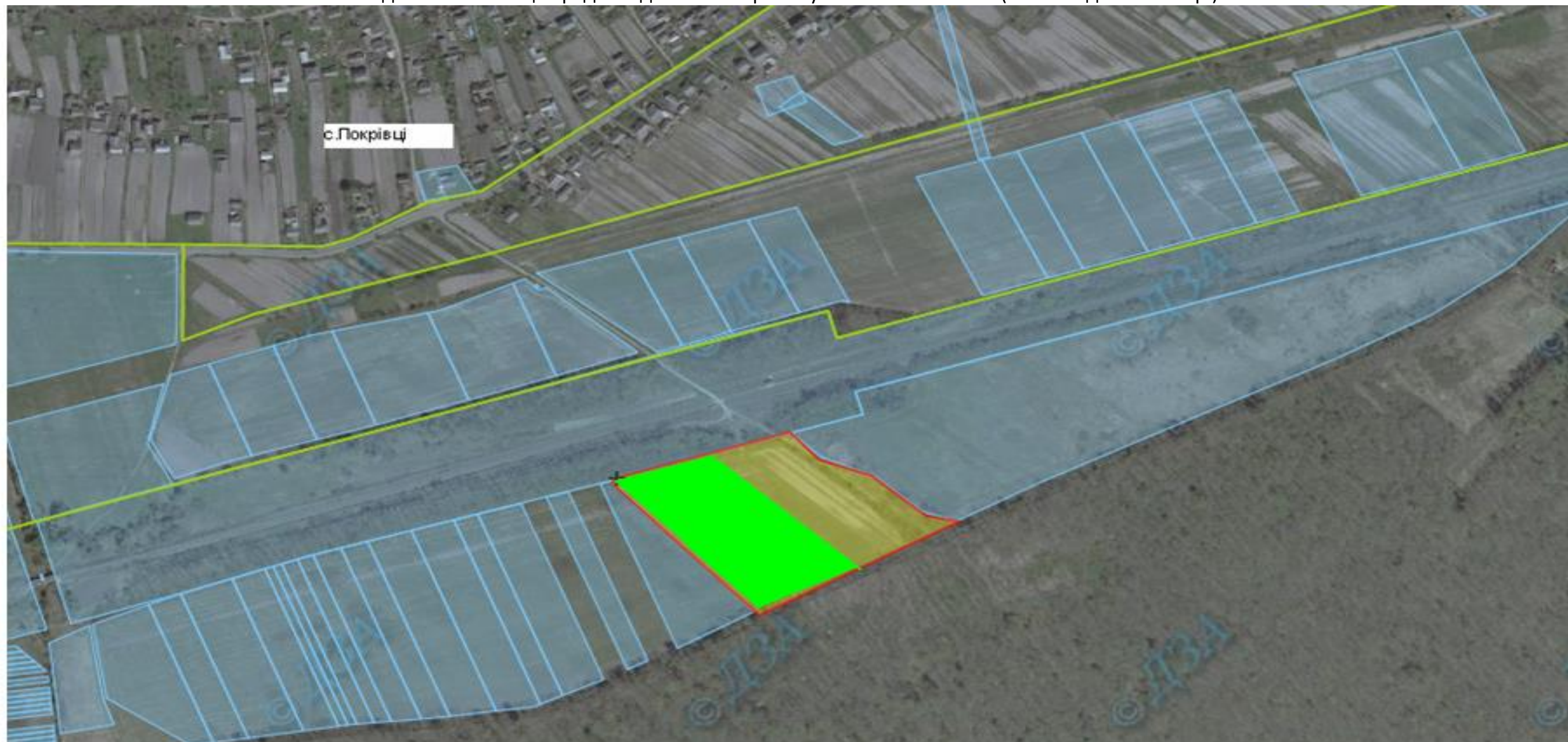
Кадастровий номер: 4621555300:02:000:0190 для площі **1,9734 га (діл.2)**

**Загальна кількість земельних ділянок –2, площею по 1,9734 га**

**Надано дозволів: 2шт.; Затверджено: 2 шт**

Цільове призначення – Для ведення особистого селянського господарства  
Рілля

- - межа передбаченого масиву земельних ділянок;
- - межі земельних ділянок по яких надано дозвіл на розроблення проекту землеустрою щодо відведення у власність;
- - межі земельних ділянок,які внесено до Державного земельного кадастру;
- - межа вільних земельних ділянок;
- - межа населених пунктів .








Площа – 2,9921 га-для ведення особистого селянського господарства

Кадастровий номер: 4621555300:04:000:0581 для площі 2,9921 га

Загальна кількість земельних ділянок –2, орієнтовною площею по 2,00 га Рілля

Надано дозволів: 1шт.; Затверджено: 0 шт

Цільове призначення – Для ведення особистого селянського господарства

-  - Умовні межа передбаченого масиву земельних ділянок;
-  - межі земельних ділянок по яких надано дозвіл на розроблення проекту землеустрою щодо відведення у власність;
-  - межі земельних ділянок,які внесено до Державного земельного кадастру;
-  - межа вільних земельних ділянок;
-  - межа населених пунктів .

Земельна ділянка передана у комунальну власність Гніздичівської ОТГ





Площа – 25,000 га-для ведення особистого селянського господарства






Кадастровий номер: 4621588100:01:000:389 для площі 17,6612 га

4621588100:01:000:387 для площі 7,3388 га

Загальна кількість земельних ділянок –12, орієнтовною площею по 2,00 га Пасовище Надано дозволів: 11шт.; Затверджено: 2 шт

Цільове призначення – Для ведення особистого селянського господарства

Умовні позначення:

-  - межа передбаченого масиву земельних ділянок;
-  - межі земельних ділянок по яких надано дозвіл на розроблення проекту землеустрою щодо відведення у власність;
-  - межі земельних ділянок,які внесено до Державного земельного кадастру;
-  - межа вільних земельних ділянок;
-  - межа населених пунктів .

Земельна ділянка передана у комунальну власність Гніздичівської ОТГ



Площа – 37,0000 га-для ведення особистого селянського господарства






Кадастровий номер: 4621585900:03:000: для площі 37,0000 га

Загальна кількість земельних ділянок –18, орієнтовною площею по 2,00 га

Надано дозволів: 18шт.;

Цільове призначення – Для ведення особистого селянського господарства  
Сінокіс

Умовні позначення:

-  - межа передбаченого масиву земельних ділянок;
-  - межі земельних ділянок по яких надано дозвіл на розроблення проекту землеустрою щодо відведення у власність;
-  - межі земельних ділянок,які внесено до Державного земельного кадастру;
-  - межа вільних земельних ділянок;
-  - межа населених пунктів .

**ВІЛЬНІ ЗЕМЕЛЬНІ ДІЛЯНКИ ВІДСУТНІ.**



Площа – 15,8494 га






Кадастровий номер: 4621585600:04:000:0369 для площі 15,8494 га

**Загальна кількість земельних ділянок –100, орієнтовною площею по 0,12 га**

Цільове призначення – для ведення садівництва.

Рілля

Умовні позначення:

-  - межа передбаченого масиву земельних ділянок;
-  - межі земельних ділянок по яких надано дозвіл на розроблення проекту землеустрою щодо відведення у власність;
-  - межі земельних ділянок, які внесено до Державного земельного кадастру;
-  - межа вільних земельних ділянок;
-  - межа населених пунктів .

**Вільні ділянки відсутні**








Площа -23,0000 га урочище « Коло Дуньки» (пасовище)

Кадастровий номер: 4621585600:04:000:

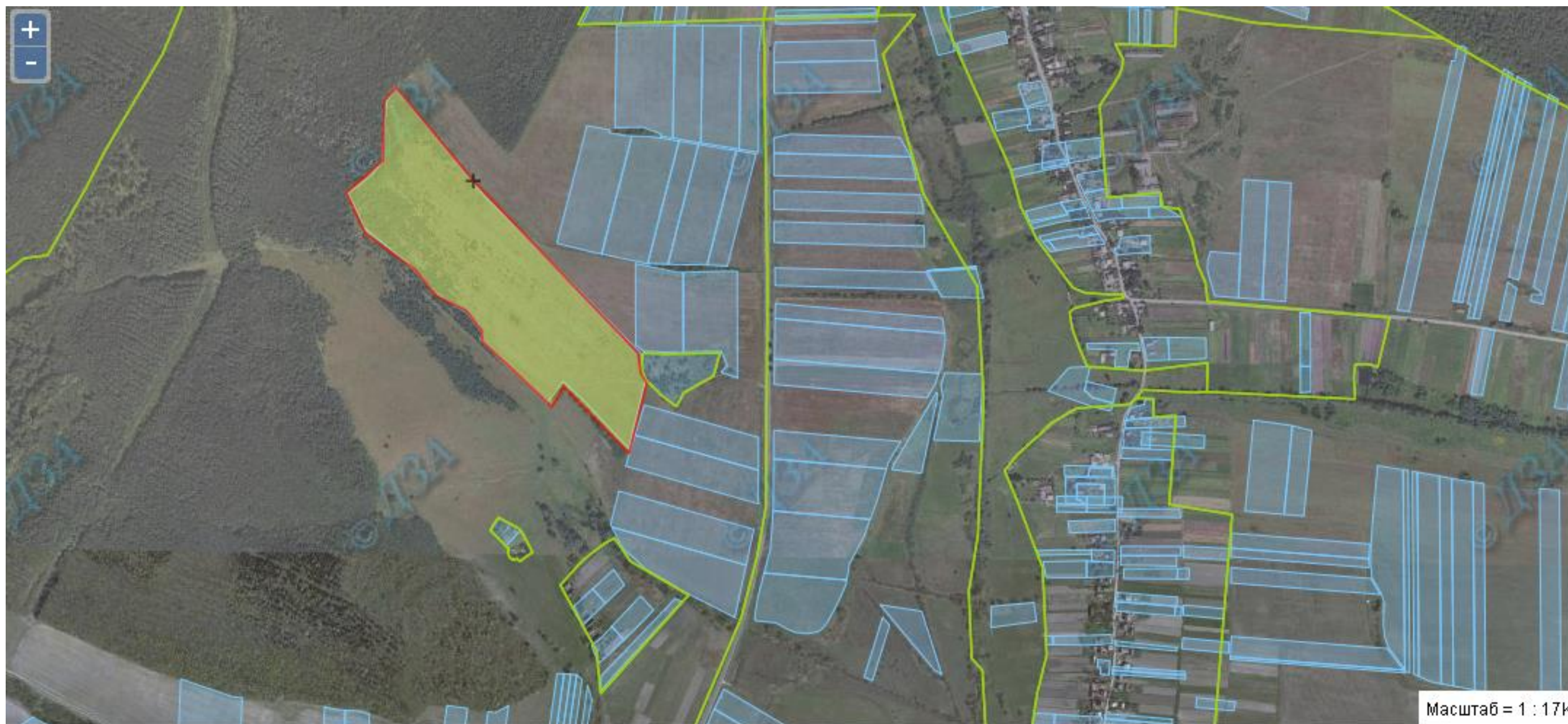
**Загальна кількість земельних ділянок –11, орієнтовною площею по 2,00 га**

Цільове призначення- для ведення особистого селянського господарства

Умовні позначення:

-  - межа передбаченого масиву земельних ділянок;
-  - межі земельних ділянок по яких надано дозвіл на розроблення проекту землеустрою щодо відведення у власність;
-  - межі земельних ділянок,які внесено до Державного земельного кадастру;
-  - межа вільних земельних ділянок;
-  - межа населених пунктів .

**Вільні ділянки відсутні**



Площа 16.3050 га

урочище «Говда» . Рілля .

Кадастровий номер 4621588500:01:000:0094

**Загальна кількість земельних ділянок –8, орієнтовною площею по 2,00 га**

**Надано дозволів: 7 шт.; Затверджено: 0 шт.**

Цільове призначення – для ведення особистого селянського господарства

- - межа передбаченого масиву земельних ділянок;
- - межі земельних ділянок по яких надано дозвіл на розроблення проекту землеустрою щодо відведення у власність;
- - межі земельних ділянок, які внесено до Державного земельного кадастру;
- - межа вільних земельних ділянок;
- - межа населених пунктів .

**Земельна ділянка передана у комунальну власність Бібрської ОТГ**



Площа 35,88 ,Рілля .

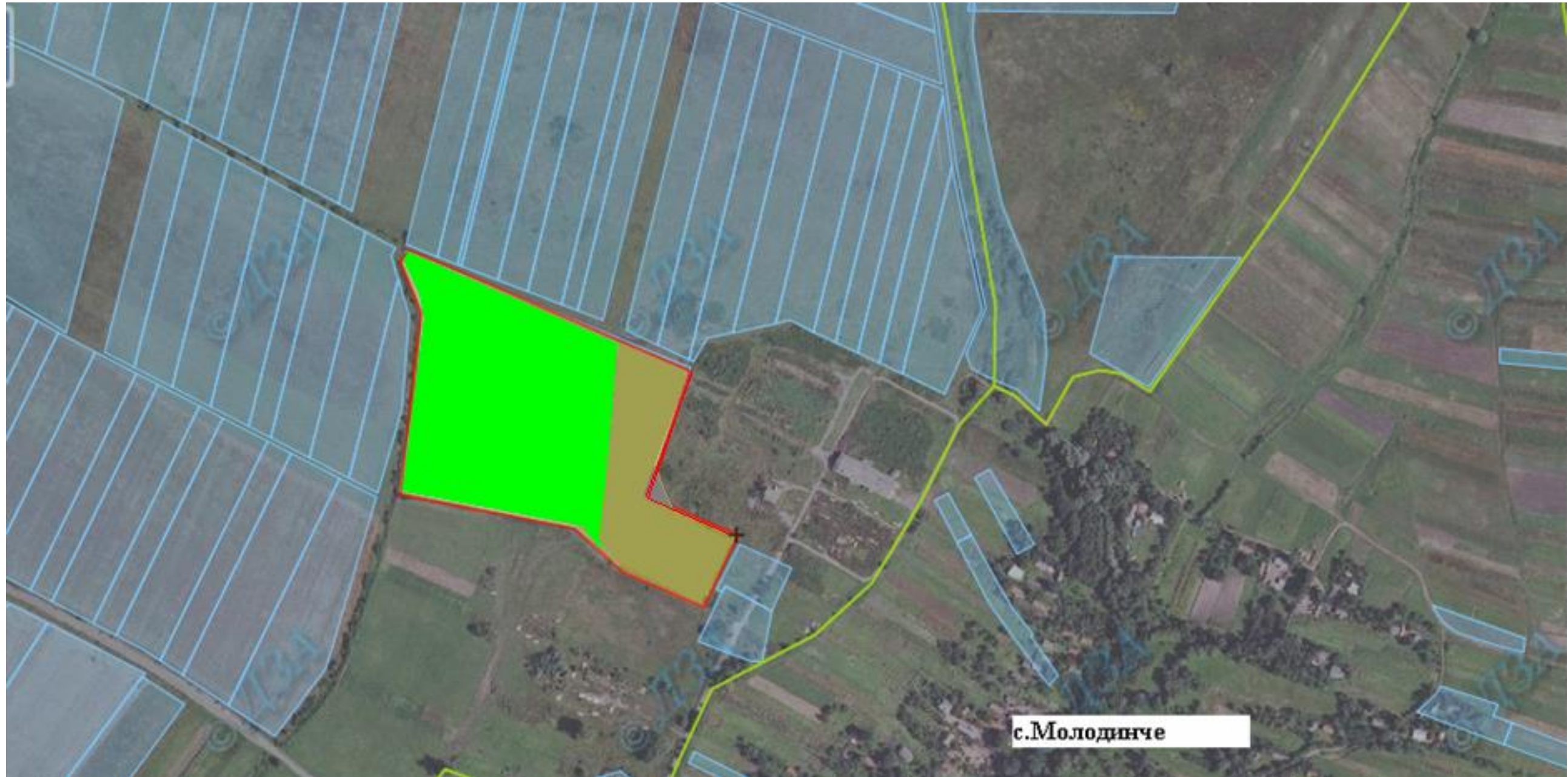
Кадастровий номер 4621587800:01:000:0004

**Загальна кількість земельних ділянок –17, орієнтовною площею по 2,00 га**

Цільове призначення – для ведення особистого селянського господарства Рілля

- - межа передбаченого масиву земельних ділянок;
- - межі земельних ділянок по яких надано дозвіл на розроблення проекту землеустрою щодо відведення у власність;
- - межі земельних ділянок,які внесено до Державного земельного кадастру;
- - межа вільних земельних ділянок;
- - межа населених пунктів .

**Вільні ділянки відсутні**



Площа 5,864 ,Рілля .






Кадастровий номер 4621585000:03:000:0039

Загальна кількість земельних ділянок – 3, орієнтовною площею по 2,00 га

Надано дозволів: 3 шт.; Затверджено: 3 шт.

Цільове призначення – для ведення особистого селянського господарства

Рілля

-  - межа передбаченого масиву земельних ділянок;
-  - межі земельних ділянок по яких надано дозвіл на розроблення проекту землеустрою щодо відведення у власність;
-  - межі земельних ділянок,які внесено до Державного земельного кадастру;
-  - межа вільних земельних ділянок;
-  - межа населених пунктів .



Площа – 13,6 га






Кадастровий номер 4621584900:05:000:\_\_\_ для площі 13,5 га

Загальна кількість земельних ділянок –13, орієнтовною площею по 1,00 га

Цільове призначення – для ведення особистого селянського господарства

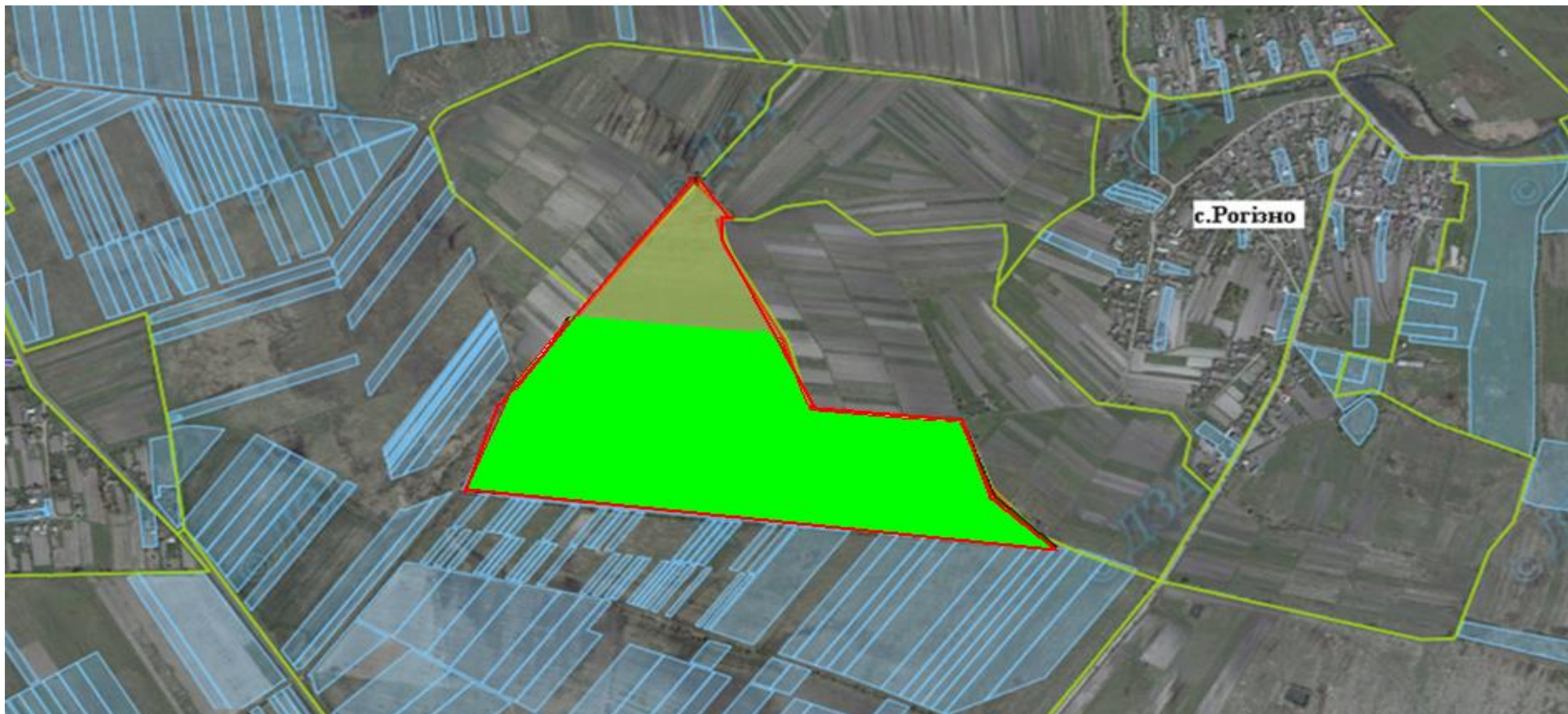
Сінокіс

Умовні позначення:

-  - межа передбаченого масиву земельних ділянок;
-  - межі земельних ділянок по яких надано дозвіл на розроблення проекту землеустрою щодо відведення у власність;
-  - межі земельних ділянок, які внесено до Державного земельного кадастру;
-  - межа вільних земельних ділянок;
-  - межа населених пунктів .

**Вільні ділянки відсутні**





Площа – 35,5 га

Кадастровий номер 4621580600:05:000:\_\_\_ для площі 35,5 га






Загальна кількість земельних ділянок –17, орієнтовною площею по 2,00 га

Надано дозволів: 13шт.; Затверджено: 0 шт.

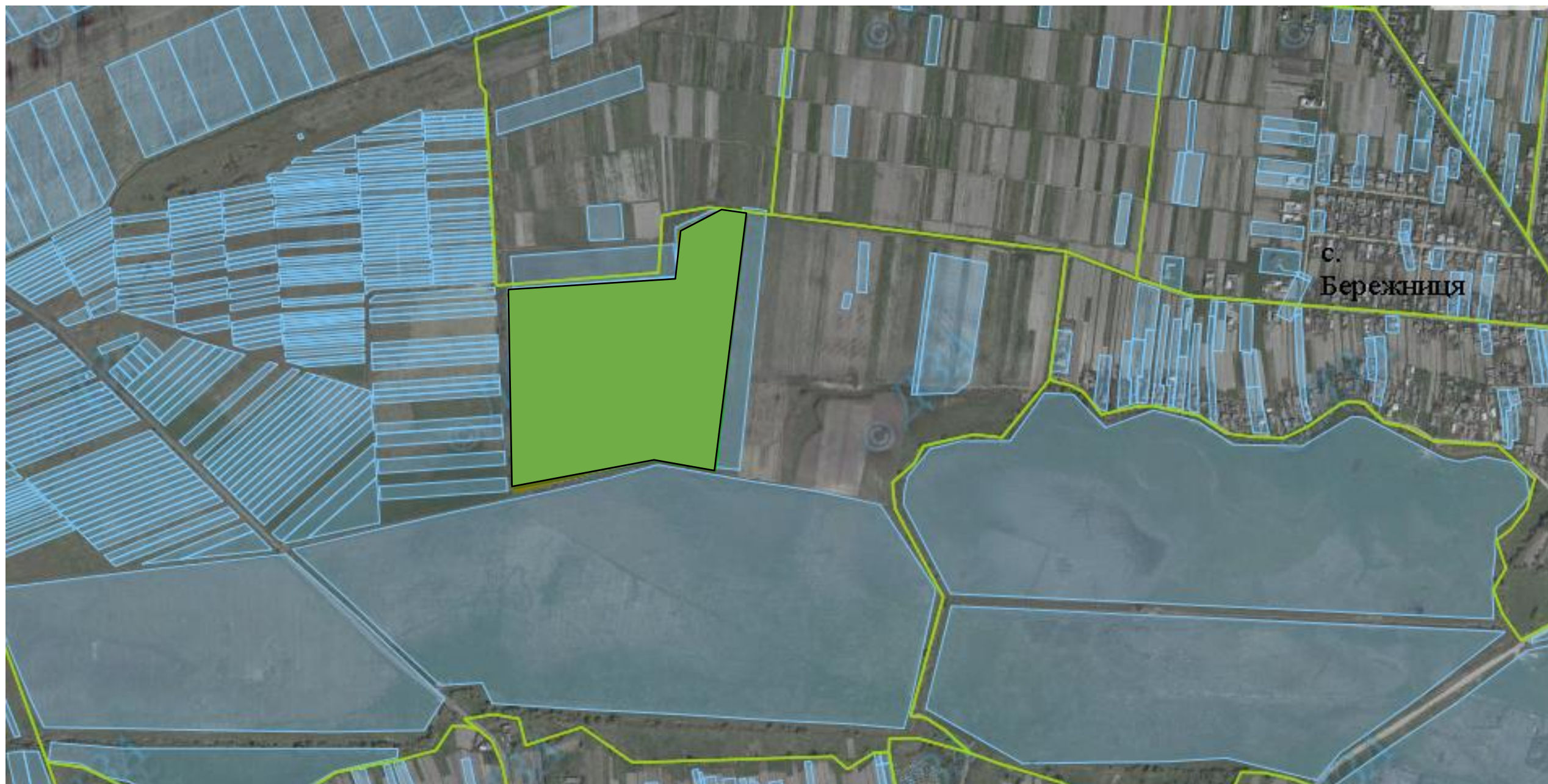
Цільове призначення – для ведення особистого селянського господарства

Рілля

Умовні позначення:

-  - межа передбаченого масиву земельних ділянок;
-  - межі земельних ділянок по яких надано дозвіл на розроблення проекту землеустрою щодо відведення у власність;
-  - межі земельних ділянок, які внесено до Державного земельного кадастру;
-  - межа вільних земельних ділянок;
-  - межа населених пунктів .

Земельна ділянка передана у комунальну власність Жидачівської ОТГ.



Площа – 16,8629 га






Кадастровий номер 4621580600:02:000:000:1310 для площі 16,8629 га

**Загальна кількість земельних ділянок –8 орієнтовною площею по 2,00 га**

Цільове призначення – для ведення особистого селянського господарства

Рілля

Умовні позначення:

-  - межа передбаченого масиву земельних ділянок;
-  - межі земельних ділянок по яких надано дозвіл на розроблення проекту землеустрою щодо відведення у власність;
-  - межі земельних ділянок, які внесено до Державного земельного кадастру;
-  - межа вільних земельних ділянок;
-  - межа населених пунктів .

**Вільні ділянки відсутні**