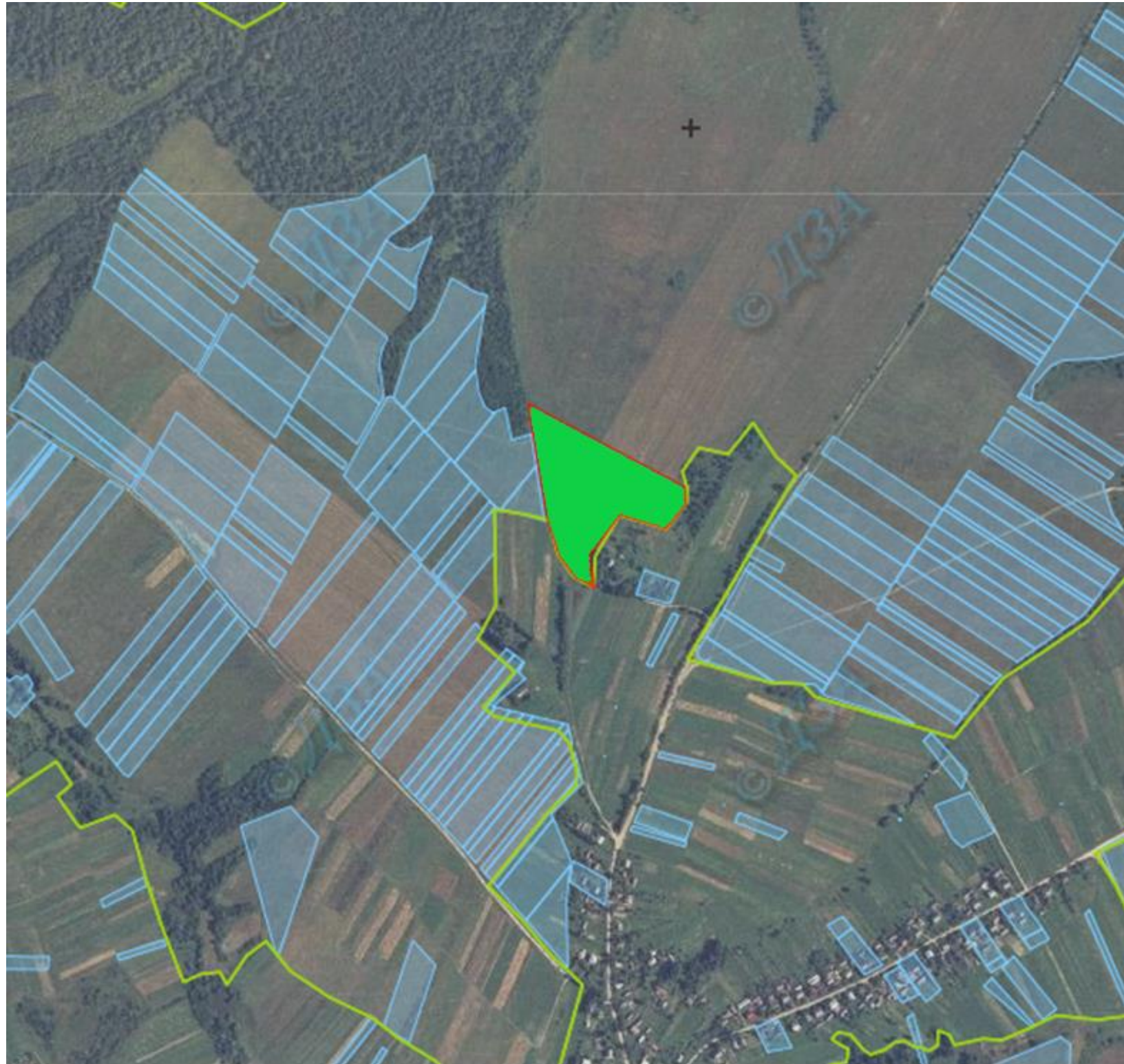


# Дрогобицький район

Інформація стосовно забезпечення учасників антитерористичної операції земельними ділянками на території Дрогобицького району Львівської області  
(станом на 01.04.2021 року)

№ з/п	Назва адміністративно-територіальної одиниці (район, місто обласного значення)	Загальна площа зарезервованих земельних ділянок, га	з них				Площа вільного зарезервованого масиву (або вільних земельних ділянок у масиві) станом на 01.04.2021, га	ПРИМІТКА (в т.ч.- погодження з місцевими радами)
			для будівництва і обслуговування жилого будинку, господарських будівель і споруд (присадибна ділянка)	для ведення садівництва	для індивідуального дачного будівництва	для ведення особистого селянського господарства		
1	2	4	5	6	7	8	9	10
1	Уличнянська с/р	3				3	0	
2	Долішньолужецька	53,4481				53,4481		<b>Ввійшла до складу Дрогобицької міської ОТГ</b>
3	Летнянська с/р	4,6				4,6		<b>Ввійшла до складу Меденицької селищної територіальної громади</b>
4	Волянська с/р	4,5				4,5	0	
5	Добрівлянська с/р	1,1				1,1	0	
6	Новокропивницька с/р	2,0		2,0			0	
7	Верхньодорожівська	18,6				18,6	4,1	<b>Ввійшла до складу Меденицької селищної ОТГ</b>
8	Броницька с/р	0,60				0,60		
9	Нижньогаївська с/р	12,9207		12,9207				Земельна ділянка передана у комунальну власність Дрогобицької міської ОТГ
10	Підбузька с/р	36,3857				36,3857		Земельна ділянка передана у комунальну власність Східницької селищної ОТГ
11	Доброгостівська с/р	8,799		8,799				<b>Ввійшла до складу Трускавецької міської ОТГ</b>
12	Урізька с/р	40,6503				40,6503		<b>Урізька сільська рада увійшла до складу Бориславської міської ОТГ.</b>
13	Ріпчицька с/р	46,3				46,3		
14	Болехівська с/р	10		10				
15	Унятицька с/р	4,6715				4,6715		Земельна ділянка передана у комунальну власність Дрогобицької міської ОТГ
16	Нагуєвицька с/р	3,2				3,2	0	
17	Летнянська с/р	15				15		<b>Ввійшла до складу Меденицької селищної територіальної громади</b>
	<b>Всього по району</b>	<b>265,8</b>		<b>33,7</b>		<b>232,1</b>	<b>4,1</b>	

## Уличненська сільська рада



с. Уличне


 Площа – 3,0га


Кадастровий номер - відсутній


Цільове призначення – для ведення особистого селянського господарства

Агровиробнича група ґрунтів – 18 г

Умовні позначення :

 - межа зарезервованого масиву земельних ділянок;


 - межі населених пунктів;

 - межі земельних ділянок, переданих у власність, користування.

**Вільні ділянки відсутні.**




## Долішньолужецька сільська рада



 Площа – 4,6га

Цільове призначення – для ведення особистого селянського господарства

Умовні позначення :

-  - межа зарезервованого масиву земельних ділянок;
-  - межі населених пунктів;
-  - межі земельних ділянок, переданих у власність, користування.

Кадастровий номер - відсутній

Агровиробнича група ґрунтів –

**Земельна ділянка передана у комунальну власність Дрогобицької міської ОТГ**

## Летнянська сільська рада



Площа – 15га

Цільове призначення – для ведення особистого селянського господарства

Умовні позначення :

- межа зарезервованого масиву земельних ділянок;
- межі населених пунктів;
- межі земельних ділянок, переданих у власність, користування.

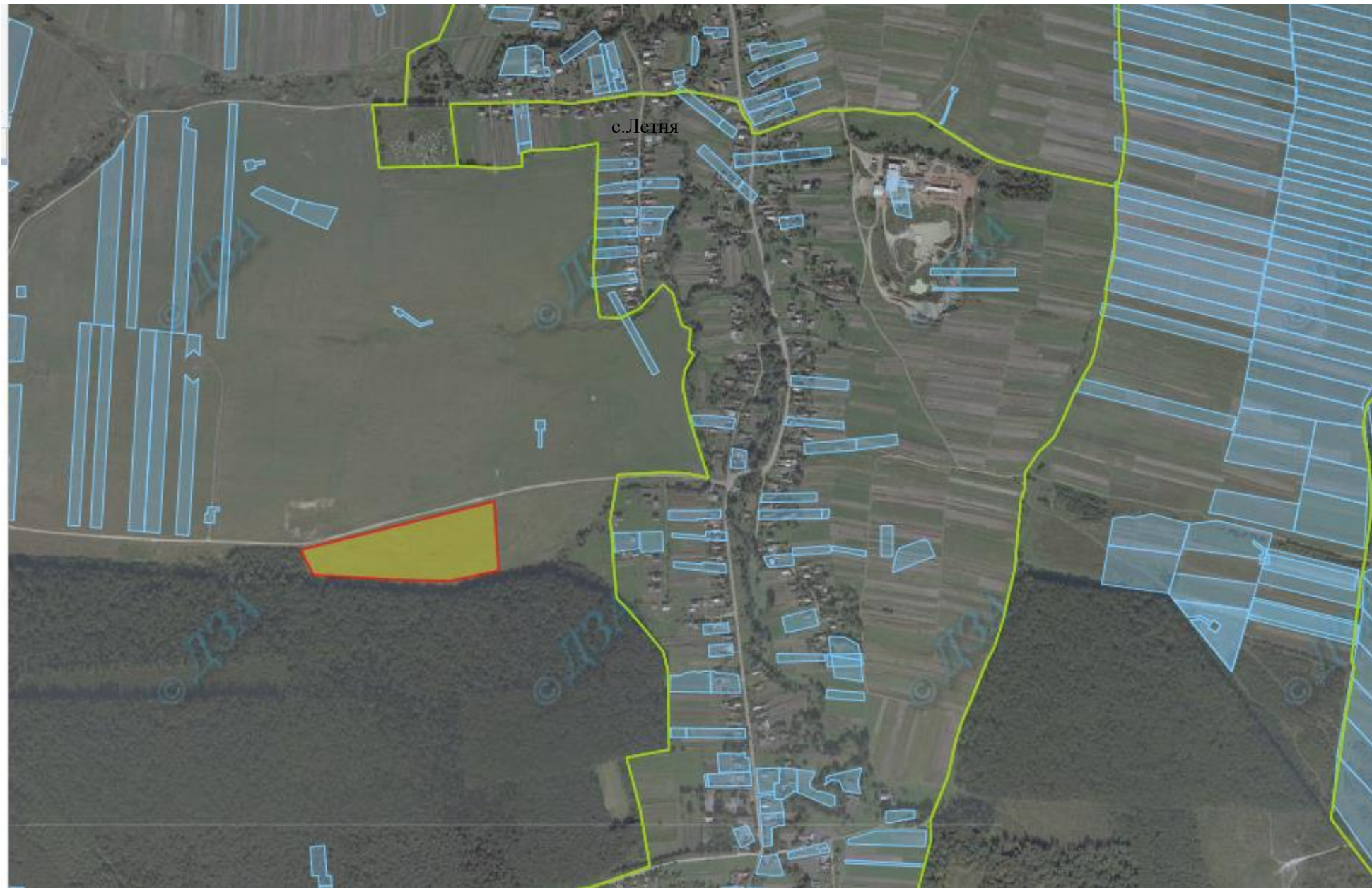
Кадастровий номер – відсутній

Агровиробнича група ґрунтів – 24 г

**Ввійшла до складу Меденицької селищної територіальної громади (комунальна власність)**

**Вільні ділянки відсутні.**

## Летнянська сільська рада






 Площа – 4,6га

Кадастровий номер - відсутній

Цільове призначення – для ведення особистого селянського господарства

Агровиробнича група ґрунтів – 18г

Умовні позначення :

-  - межа зарезервованого масиву земельних ділянок;
-  - межі населених пунктів;
-  - межі земельних ділянок, переданих у власність, користування.


**Ввійшла до складу Меденицької селищної територіальної громади (комунвальна власність)**

**Площа вільних ділянок – 2,6 га**

Нижньогаївська сільська рада



с.Нижні Гаї




 Площа – 12.9207га

Кадастровий номер – 4621282100:05:000:0500

Цільове призначення – для ведення садівництва

Агровиробнича група ґрунтів – 18г

Умовні позначення :

-  - межа зарезервованого масиву земельних ділянок;
-  - межі населених пунктів;
-  - межі земельних ділянок, переданих у власність, користування.

**Земельна ділянка передана у комунальну власність Дрогобицької міської ОТГ**

## Ріпчицька сільська рада






с.Ріпчиці

 Площа – 46,3га

Цільове призначення – для ведення особистого селянського господарства

Умовні позначення :

-  - межа зарезервованого масиву земельних ділянок;
-  - межі населених пунктів;
-  - межі земельних ділянок, переданих у власність, користування.

**Вільні ділянки відсутні.**


Кадастровий номер – відсутній

Агровиробнича група ґрунтів – 177д, 176г,141



## Волянська сільська рада






 Площа – 4,5га

Кадастровий номер - відсутній

Цільове призначення – для ведення особистого селянського господарства

Агровиробнича група ґрунтів – 141г

Умовні позначення :

-  - межа зарезервованого масиву земельних ділянок;
-  - межі населених пунктів;
-  - межі земельних ділянок, переданих у власність, користування.

Надано земельні ділянки для ведення садівництва загальною площею – 4,50га для учасників АТО

**Вільні ділянки відсутні.**

Добрівлянська сільська рада



с. Добрівляни



Площа – 1,1га

Кадастровий номер - відсутній

Цільове призначення – для ведення особистого селянського господарства

Агровиробнича група ґрунтів –

Умовні позначення :

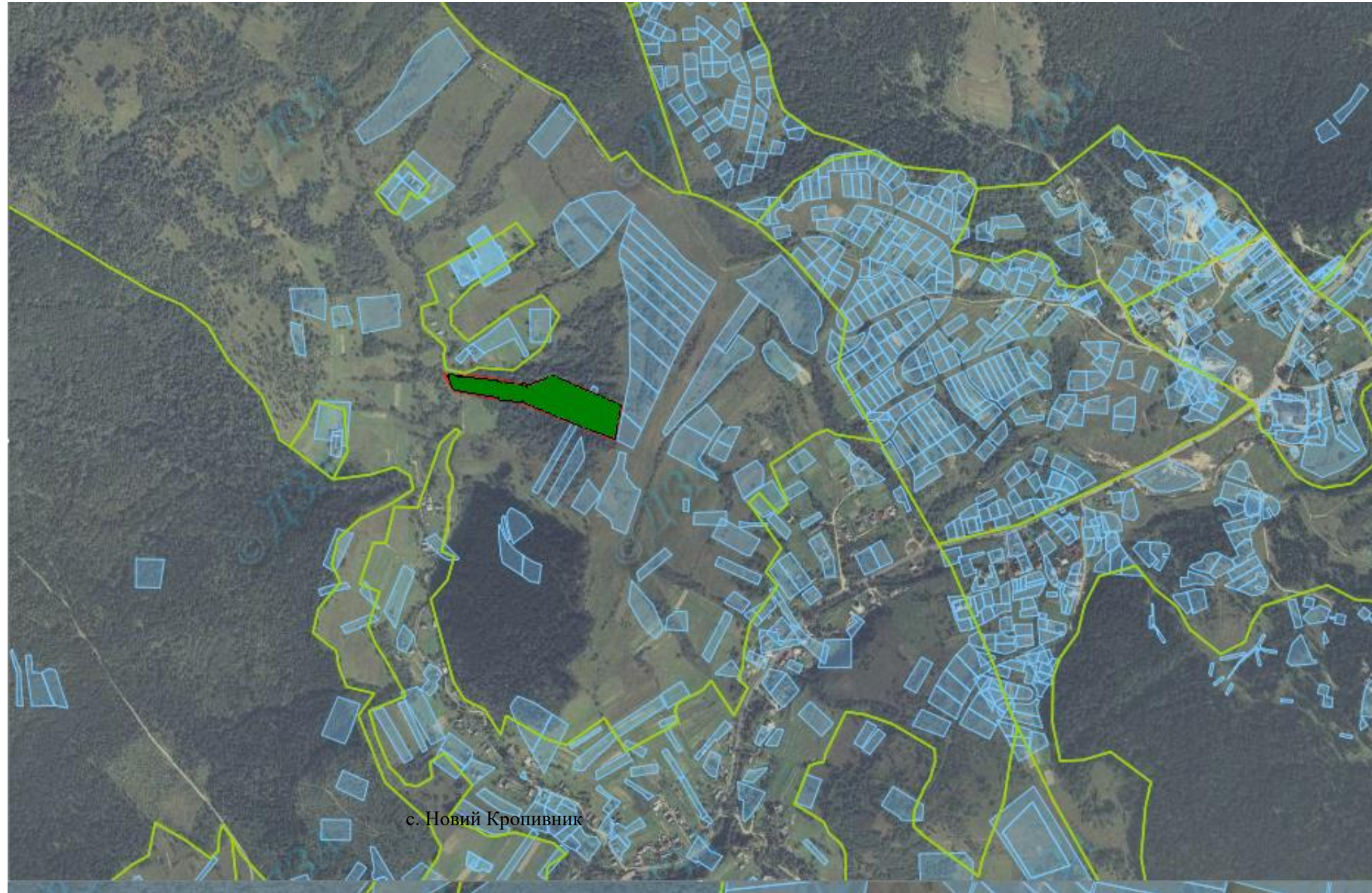
— - межа зарезервованого масиву земельних ділянок;

— - межі населених пунктів;

— - межі земельних ділянок, переданих у власність, користування.

**Вільні ділянки відсутні.**

## Новокропивницька сільська рада






 Площа – 2,0га

Кадастровий номер - відсутній

Цільове призначення – для ведення садівництва

Агровиробнича група ґрунтів – 215г

Умовні позначення :


-  - межа зарезервованого масиву земельних ділянок;
-  - межі населених пунктів;
-  - межі земельних ділянок, переданих у власність, користування.

Надано земельні ділянки для ведення садівництва загальною площею – 2,00га для учасників АТО

**Вільні ділянки відсутні.**

## Броницька сільська рада






 Площа – 0,60га

Кадастровий номер - відсутній

Цільове призначення – для ведення особистого селянського господарства

Агровиробнича група ґрунтів –

Умовні позначення :

-  - межа зарезервованого масиву земельних ділянок;
-  - межі населених пунктів;
-  - межі земельних ділянок, переданих у власність, користування.

**Вільні ділянки відсутні**




## Доброгостівська сільська рада



Площа – 2,7995га

Цільове призначення – для ведення садівництва

Умовні позначення :

-  - межа зарезервованого масиву земельних ділянок;
-  - межі населених пунктів;
-  - межі земельних ділянок, переданих у власність, користування.


Кадастровий номер – 4621283300:04:000:0301

Агровиробнича група ґрунтів – 18г

Доброгостівська сільська рада увійшла до складу Трускавецької міської ОТГ. Відповідно до постанови Кабінету Міністрів України від 16 листопада 2020 року №1113 «Про деякі заходи щодо прискорення реформ у сфері земельних відносин» та Указу Президента України від 15 жовтня 2020 року №449/2020 «Про деякі заходи щодо прискорення реформ у сфері земельних відносин» Головне управління Держгеокадастру у Львівській області здійснює передачу земельних ділянок державної власності у комунальну власність.




## Доброгостівська сільська рада



 Площа –3,9995га

Цільове призначення – для ведення садівництва

Умовні позначення :

-  - межа зарезервованого масиву земельних ділянок;
-  - межі населених пунктів;
-  - межі земельних ділянок, переданих у власність, користування.

Кадастровий номер – 4621283300:04:000:0300

Агровиробнича група ґрунтів – 18г

**Вільні ділянки відсутні.**




## Доброгостівська сільська рада



 Площа –2,0га.

Цільове призначення – для ведення садівництва

Умовні позначення :

-  - межа зарезервованого масиву земельних ділянок;
-  - межі населених пунктів;
-  - межі земельних ділянок, переданих у власність, користування.

Кадастровий номер – 4621283300:04:000:0302  
Агровиробнича група ґрунтів – 18г

**Вільні ділянки відсутні.**

## Урізька сільська рада



Площа –20,0019га.

Цільове призначення – для ведення особистого селянського господарства

Умовні позначення :

- межа зарезервованого масиву земельних ділянок;
- межі населених пунктів;
- межі земельних ділянок, переданих у власність, користування.

Кадастровий номер – 4621288600:07:000:0028

Агровиробнича група ґрунтів –

**Урізька сільська рада увійшла до складу Бориславської міської ОТГ. Відповідно до постанови Кабінету Міністрів України від 16 листопада 2020 року №1113 «Про деякі заходи щодо прискорення реформ у сфері земельних відносин» та Указу Президента України від 15 жовтня 2020 року №449/2020 «Про деякі заходи щодо прискорення реформ у сфері земельних відносин» Головне управління Держгеокадастру у Львівській області здійснює передачу земельних ділянок державної власності у комунальну власність.**



## Урізька сільська рада



Площа –20,6484га.

Цільове призначення – для ведення особистого селянського господарства

Умовні позначення :

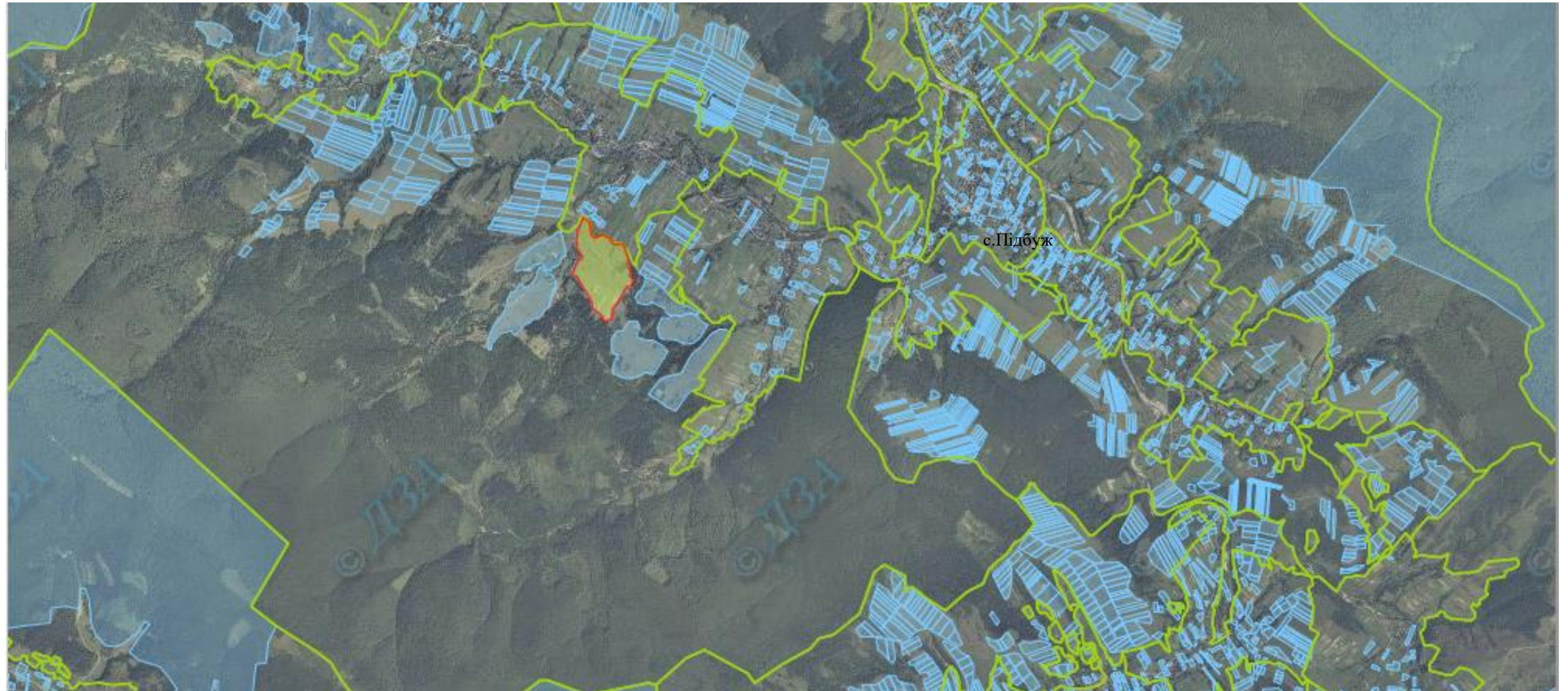
- - межа зарезервованого масиву земельних ділянок;
- - межі населених пунктів;
- - межі земельних ділянок, переданих у власність, користування.


Кадастровий номер – 4621288600:05:000:0321

Агровиробнича група ґрунтів –

**Земельна ділянка передана у комунальну власність Бориславської міської ОТГ**




## Підбузька селищна рада



 Площа –22.4095га.

Цільове призначення – для ведення особистого селянського господарства

Умовні позначення :


-  - межа зарезервованого масиву земельних ділянок;
-  - межі населених пунктів;
-  - межі земельних ділянок, переданих у власність, користування.


Кадастровий номер – 4621255700:06:000:0011

Агровиробнича група ґрунтів –

**Земельна ділянка передана у комунальну власність Східницької селищної ОТГ**




## Підбузька селищна рада



 Площа – 13.9762га.

Цільове призначення – для ведення особистого селянського господарства

Умовні позначення :

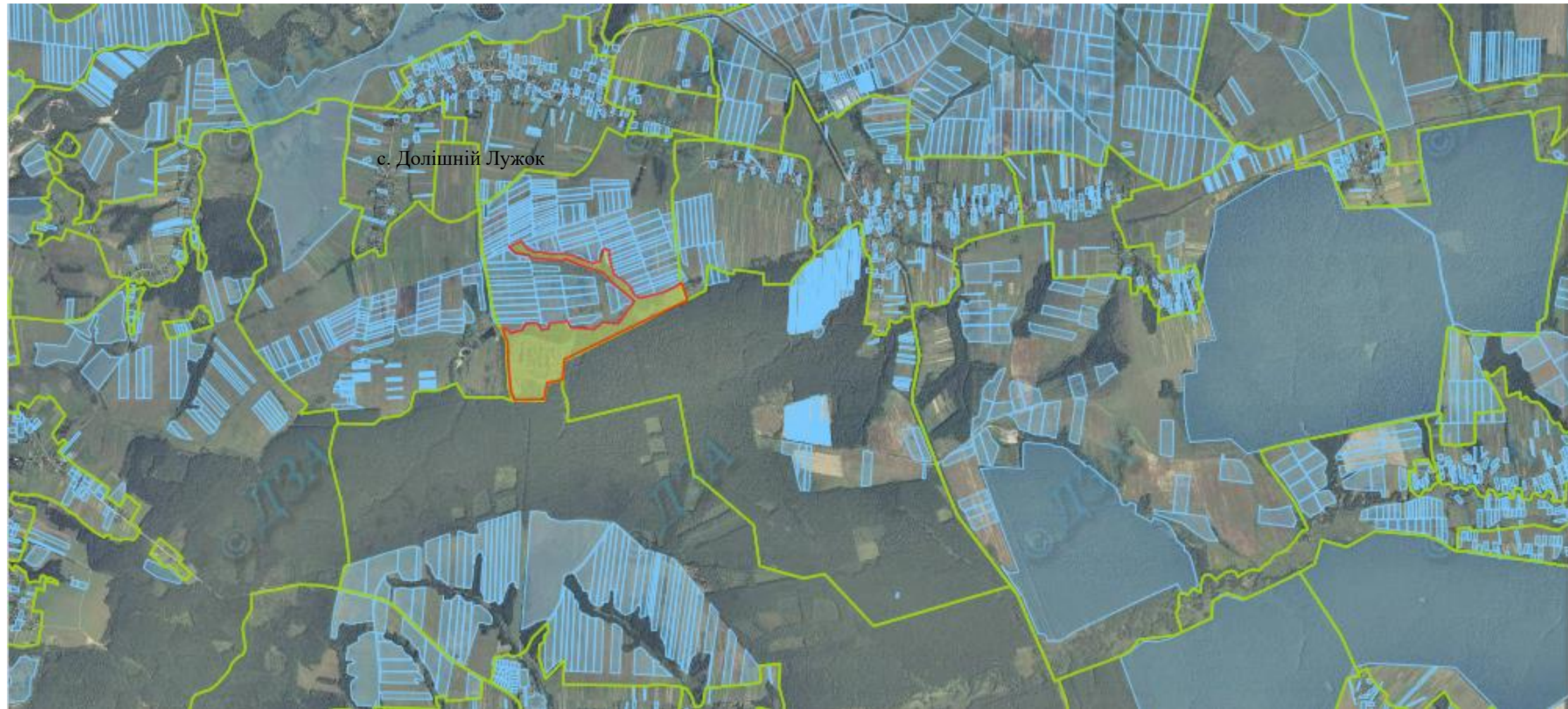
-  - межа зарезервованого масиву земельних ділянок;
-  - межі населених пунктів;
-  - межі земельних ділянок, переданих у власність, користування.


Кадастровий номер – 4621255700:06:000:0009

Агровиробнича група ґрунтів –

**Земельна ділянка передана у комунальну власність Східницької селищної ОТГ**




## Долішньолужецька сільська рада



 Площа –48,848 га.

Цільове призначення – для ведення особистого селянського господарства

Умовні позначення :

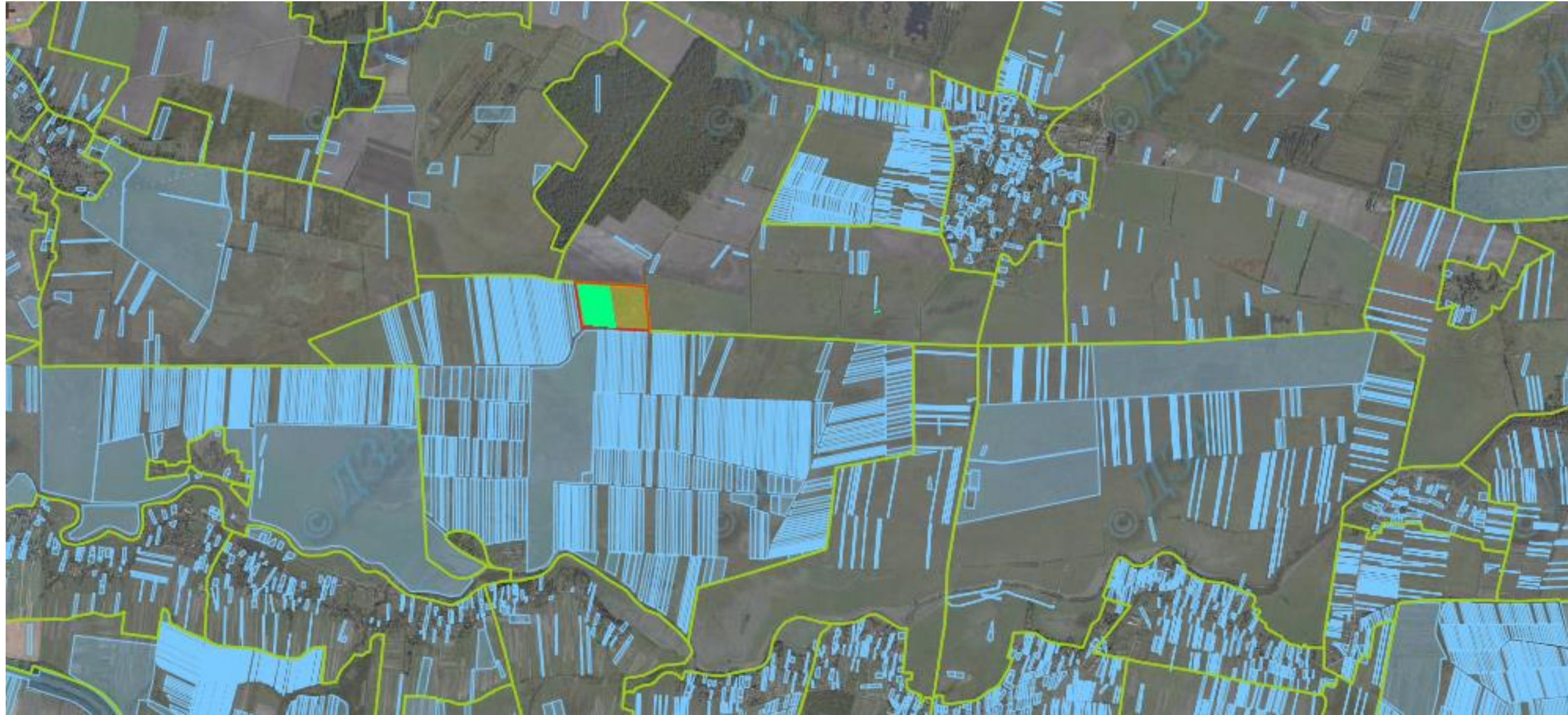
-  - межа зарезервованого масиву земельних ділянок;
-  - межі населених пунктів;
-  - межі земельних ділянок, переданих у власність, користування.


Кадастровий номер – 4621284000:02:000:0004

Агровиробнича група ґрунтів –

**Долішньолужецька сільська рада увійшла до складу Дрогобицької міської ОТГ. Відповідно до постанови Кабінету Міністрів України від 16 листопада 2020 року №1113 «Про деякі заходи щодо прискорення реформ у сфері земельних відносин» та Указу Президента України від 15 жовтня 2020 року №449/2020 «Про деякі заходи щодо прискорення реформ у сфері земельних відносин» Головне управління Держгеокадастру у Львівській області здійснює передачу земельних ділянок державної власності у комунальну власність.**




## Верхньодорожівська сільська рада



 Площа –18,6 га.

Цільове призначення – для ведення особистого селянського господарства

Умовні позначення :

-  - межа зарезервованого масиву земельних ділянок;
-  - межі населених пунктів;
-  - межі земельних ділянок, переданих у власність, користування.

**Площа вільних земельних ділянок- 4,0га**

Кадастровий номер –


Агровиробнича група ґрунтів –

**Верхньодорожівська сільська рада увійшла до складу Меденицької селищної ОТГ. Відповідно до постанови Кабінету Міністрів України від 16 листопада 2020 року №1113 «Про деякі заходи щодо прискорення реформ у сфері земельних відносин» та Указу Президента України від 15 жовтня 2020 року №449/2020 «Про деякі заходи щодо прискорення реформ у сфері земельних відносин» Головне управління Держгеокадастру у Львівській області здійснює передачу земельних ділянок державної власності у комунальну власність.**

## Болехівська сільська рада






с.Болехівці

 Площа –10,0 га.

Цільове призначення – для ведення індивідуального садівництва

Умовні позначення :

-  - межа зарезервованого масиву земельних ділянок;
-  - межі населених пунктів;
-  - межі земельних ділянок, переданих у власність, користування.


Кадастровий номер –  
Агровиробнича група ґрунтів –

**Вільні ділянки відсутні.**

## Унятицька сільська рада






с.Унятичі

 Площа – 4,6715 га

Цільове призначення – для ведення особистого селянського господарства

Умовні позначення :

-  - межа зарезервованого масиву земельних ділянок;
-  - межі населених пунктів;
-  - межі земельних ділянок, переданих у власність, користування.

Кадастровий номер – 4621288400:04:000:0140


Агровиробнича група ґрунтів – 18 г ( дернові-середньопідзолисті поверхнево-глеюваті легкосуглинкові )

**Земельна ділянка передана у комунальну власність Дрогобицької міської ОТГ**

## Нагуєвицька сільська рада



с.Нагуєвичі

 Площа – 3,2 га  
Цільове призначення – для ведення особистого селянського господарства  
Умовні позначення :  
— - межа зарезервованого масиву земельних ділянок;  
— - межі населених пунктів;  
— - межі земельних ділянок, переданих у власність, користування.  
**Вільні ділянки відсутні.**

Кадастровий номер – відсутній  
Агровиробнича група ґрунтів –18г