

ДЕРЖАВНА СЛУЖБА УКРАЇНИ З ПИТАНЬ ГЕОДЕЗІЇ, КАРТОГРАФІЇ ТА КАДАСТРУ
ГОЛОВНЕ УПРАВЛІННЯ ДЕРЖГЕОКАДАСТРУ У ЛЬВІВСЬКІЙ ОБЛАСТІ
ВІДДІЛ ДЕРЖГЕОКАДАСТРУ У ЛЬВІВСЬКІЙ ОБЛАСТІ

АЛЬБОМ-АТЛАС

з резервування земельних ділянок для учасників антитерористичної операції
на території Кам'янка-Бузького району Львівської області

Інформація стосовно забезпечення учасників антитерористичної операції земельними ділянками на території Кам'янка-Бузького району

(станом на 01.01.2021)

№ п/п	Назва адміністративно-територіальної одиниці(сільська, селищна) рада, місто районного значення)	Загальна площа зарезервованих земельних ділянок	з них			Площа вільного земельного масиву (або вільних земельних ділянок у масиві станом 01.01.2021 року)	Наявність погодження місцевою радою	
			Для будівництва і обслуговування жилого будинку, господарських будівель і споруд (присадибна ділянка)	Для ведення садівництва	Для дачного будівництва			для ведення особистого селянського господарства
1	2	3	4	5	6	7	8	9
1	Банюнинська с.р.	0						
2	Батятицька с.р.	43,69				43,69	0	
3	Великокопиднівська с.р.	3,0		3				Погоджено Жовтанецька ОТГ
4	Великосілівська с.р.	56,6878		2,4		54,29	2,4	Великосілівська сільська рада увійшла до складу Новояричівської селищної ОТГ. Головне управління Держгеокадастру у Львівській області здійснює передачу земельних ділянок державної власності у комунальну власність
5	Вирівська с.р.	0						
6	Дернівська с.р.	5,6		5,6			0	погоджено
7	Дідилівська с.р.	20				20	0	погоджено
8	Добротвірська	0						
9	Желдецька с.р.	0						
10	Жовтанецька с.р.	9,7859		9,7859				Передано у комунальну власність Жовтанецької сільської ради (Погоджено для учасників АТО жителів Жовтанецької сільської ради об'єднаної територіальної громади)
11	Зубівмостівська с.р.							
12	Запитівська с.р.	10		6		4		Увійшла до складу Новояричівської ОТГ
13	Кам'янка-Бузька м.р.	32,6				32,6		Передано у комунальну власність Кам'янка Бузької ОТГ
14	Незнанівська с.р.	40,7368				40,7368		Земельна ділянка передана у комунальну власність

								Добротвірської ОТГ
15	Неслухівська с.р.	0						Увійшла до складу Новояричівської ОТГ
16	Полоничнівська с.р.	33		3		30,0		Увійшла до складу Добротвірської ОТГ. Передано у комунальну власність Добротвірської елищної ради
17	Новояричівська с.р.	0						Увійшла до складу Новояричівської ОТГ
18	Ременівська с.р.	3				3	0	Погоджено для учасників АТО місцевої ради Увійшла до складу Жовтанецької ОТГ.
19	Прибужанівська с.р.	0						Увійшла до складу Кам'янка-Бузької ОТГ.
20	Сілецька с.р.	20,6		10,6		10,00	0	Увійшла до складу Добротвірської ОТГ.
21	Стародобротвірська с.р.	0						Увійшла до складу Добротвірської ОТГ.
22	Стрептівська с.р.	2,4		2,4				Увійшли в межі населеного пункту с.Стрептів Стрептівської с.р Увійшла до складу Кам'янка-Бузької ОТГ.
23	Старояричівська с.р.	5,4		5,4			0	Увійшла до складу Новояричівської ОТГ
24	Убинівська с.р.	18		18			0	Увійшла до складу Новояричівської ОТГ
	Разом	294,5		66,2		228,3	2,4	

Великоколоднівська сільська рада Кам'янка-Бузького району Львівської області






Площа – 3,0га

Передано в Жовтанецьку об'єднану територіальну громаду

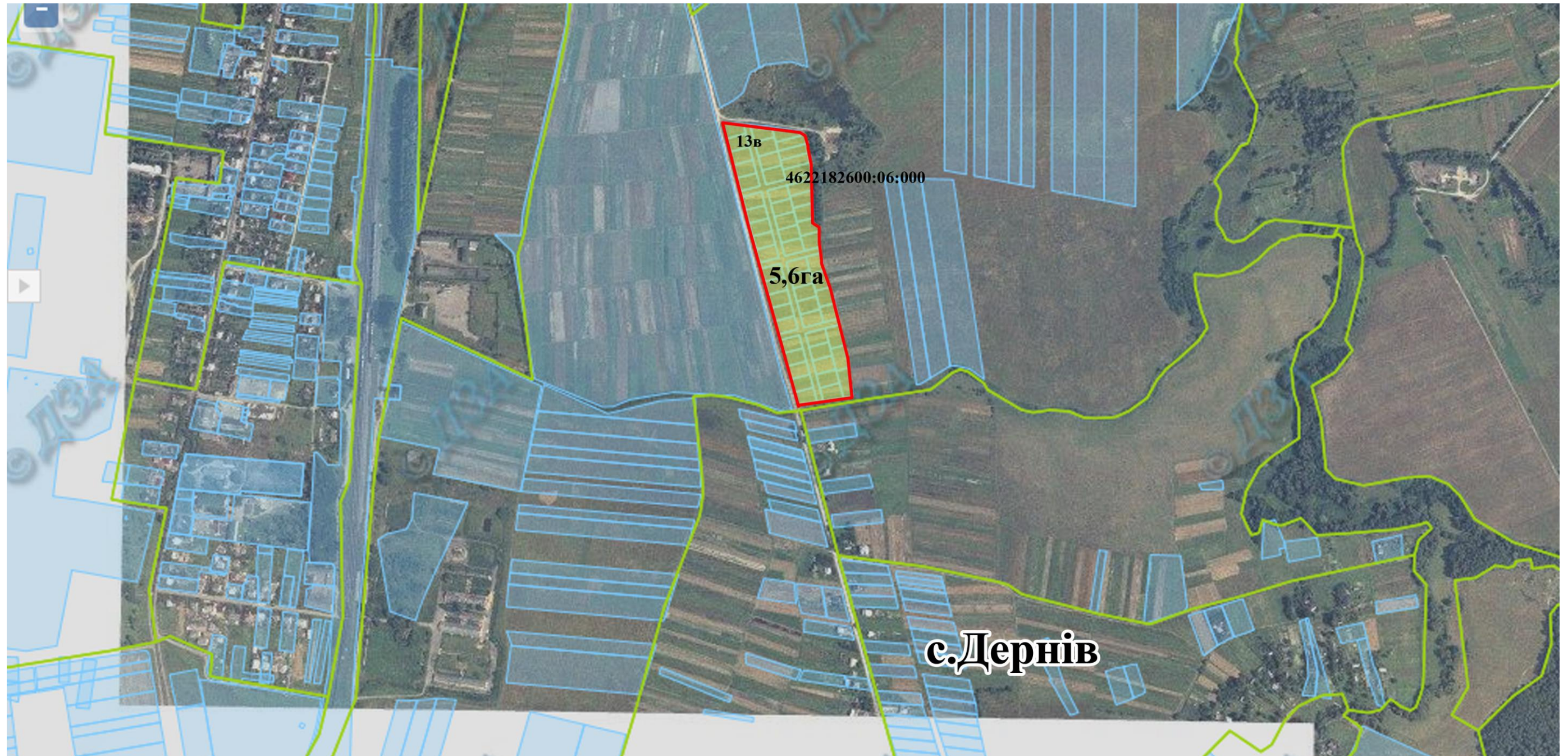
Цільове призначення – для ведення садівництва

Кадастровий номер відсутній
Агровиробнича група ґрунтів – 134г

Умовні позначення:

-  межа зарезервованого масиву земельних ділянок;
-  межі населених пунктів;
-  межі земельних ділянок, переданих у власність, користування.

Дернівська сільська рада Кам'янка-Бузького району Львівської області



Площа – 5,6га **Вільні земельні ділянки відсутні**

Цільове призначення – для ведення садівництва


Умовні позначення:



межа зарезервованого масиву земельних ділянок;



межі населених пунктів;

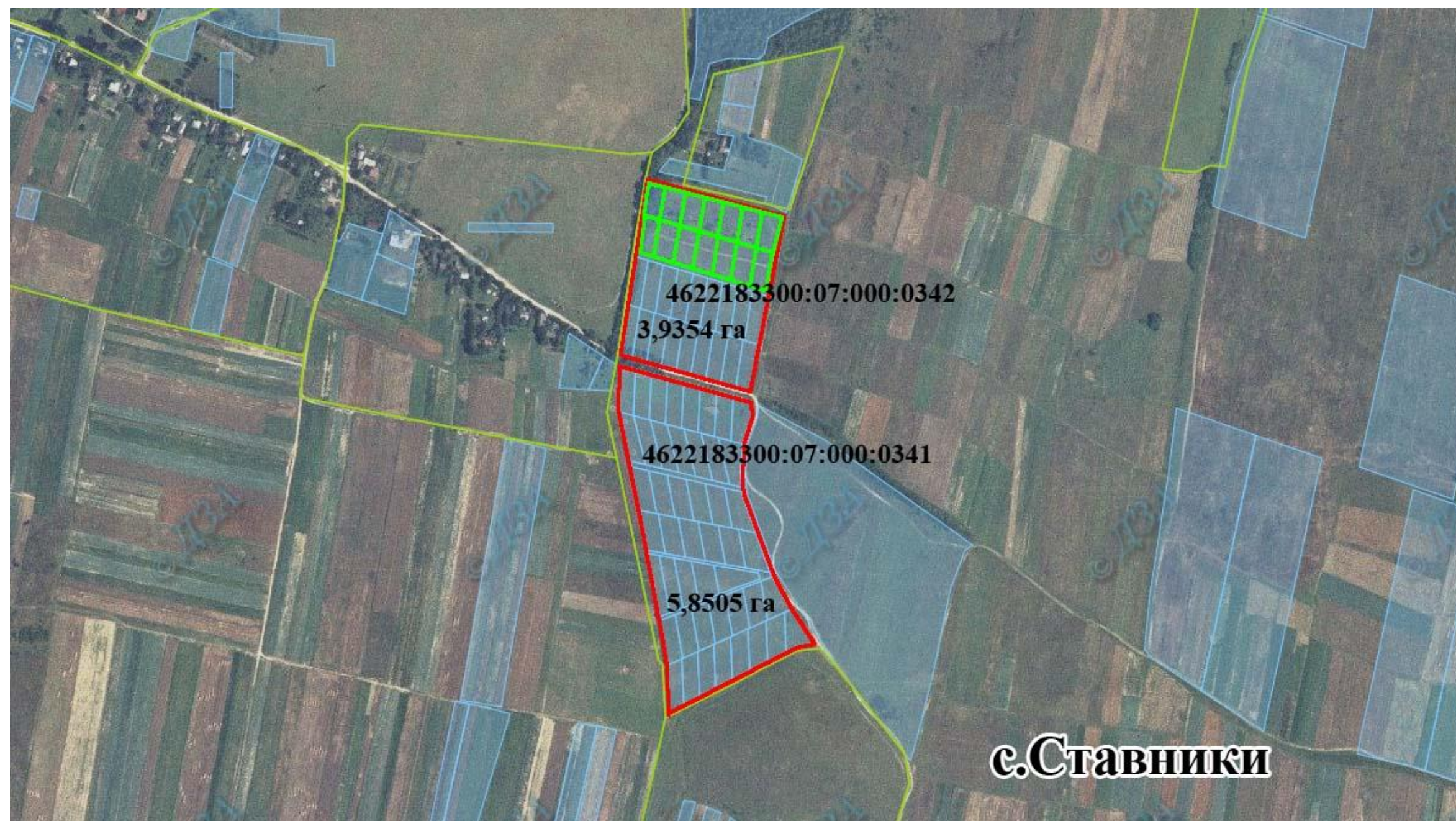


межі земельних ділянок, переданих у власність, користування.

Кадастровий номер : ЗД по якій проведено поділ

Агровиробнича група ґрунтів – 13в


Жовтанецька сільська рада Кам'янка-Бузького району Львівської області



Площа – 3,9354 га, 5,8505 га

Цільове призначення – для ведення індивідуального садівництва

Умовні позначення:



межа зарезервованого масиву земельних ділянок;

ділянки щодо яких надано дозвіл на розроблення проекту землеустрою щодо відведення у власність;

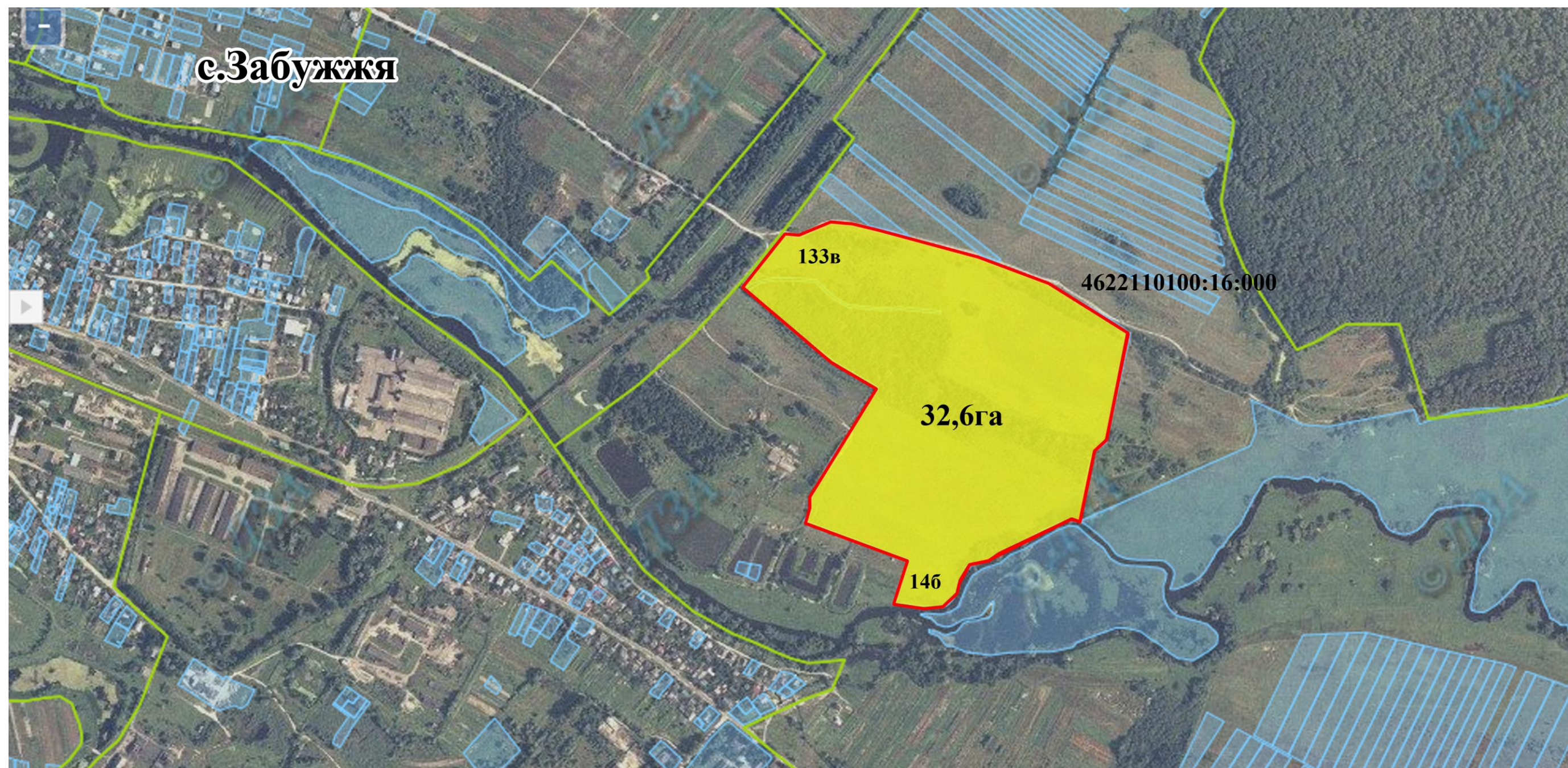
межі земельних ділянок, переданих у власність, користування.

Кадастровий номер : 4622183300:07:000:0342, 4622183300:07:000:0341

Агровиробнича група ґрунтів – 38г сірі опідзолені середньозмиті легкосуглинкові

Передано у комунальну власність Жовтанецької сільської ради

Кам'янка-Бузька міська рада Кам'янка-Бузького району Львівської області



Площа – 32,6га

Цільове призначення – для ведення особистого селянського господарства

Умовні позначення:



межа зарезервованого масиву земельних ділянок;



межі населених пунктів;



межі земельних ділянок, переданих у власність, користування.

Передано у комунальну власність Кам'янка Бузькій міській ОТГ

Кадастровий номер : 4622110100:16:000:0001

Агровиробнича група ґрунтів – 133в, 146

Полоничнівська сільська рада Кам'янка-Бузького району Львівської області



Площа – 3,0га

Цільове призначення – для ведення садівництва

Умовні позначення:



межа зарезервованого масиву земельних ділянок;



межі населених пунктів;



- межі земельних ділянок, переданих у власність, користування.

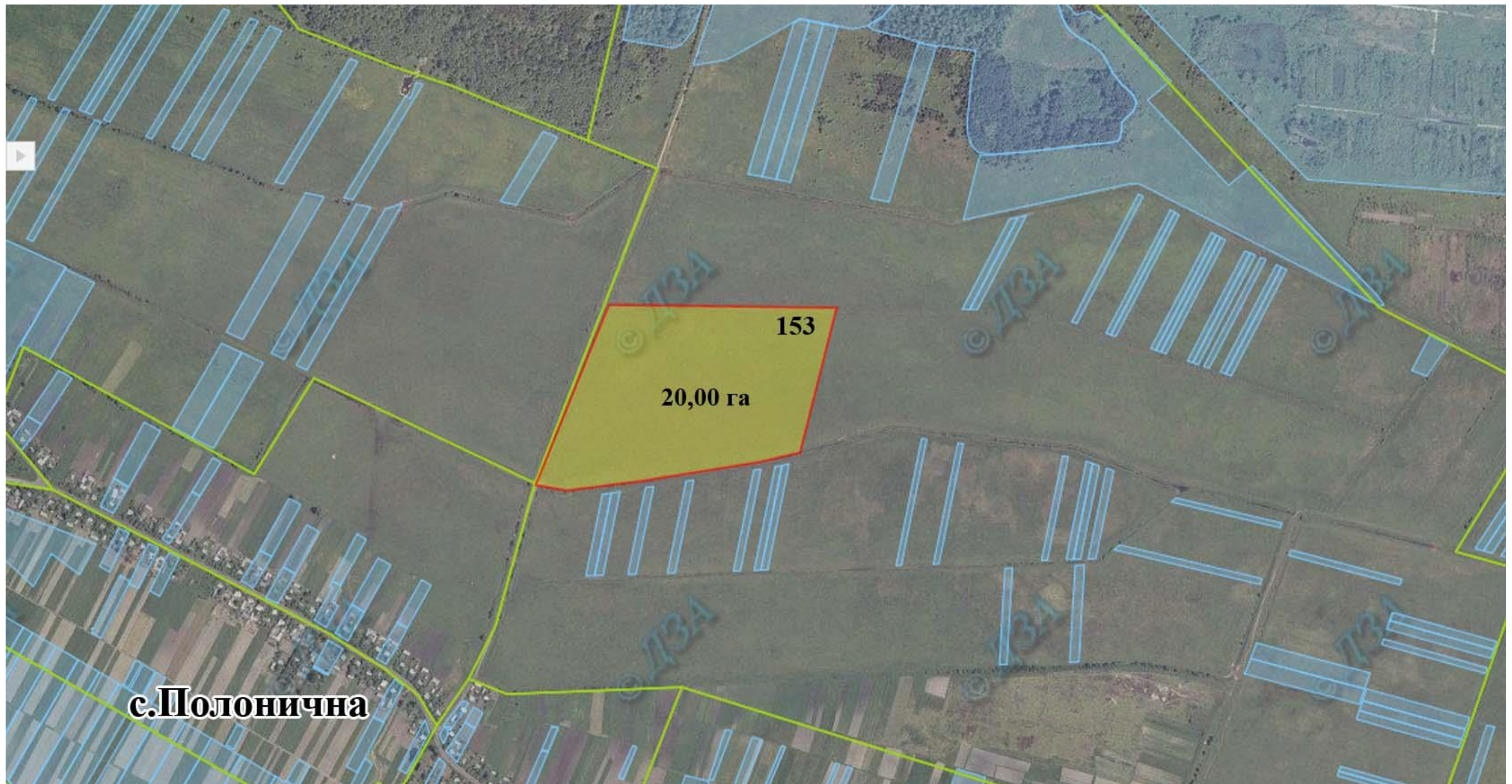
Вільні ділянки відсутні

Кадастровий номер : 4622184800:03:000:0480

Агровиробнича група ґрунтів – 178в

с.Полонична

Полоничнівська сільська рада Кам'янка-Бузького району Львівської області



Площа – 20,0га **Вільні земельні ділянки відсутні**

Цільове призначення – для ведення особистого селянського господарства

Кадастровий номер : відсутній

Агровиробнича група ґрунтів – 153


Умовні позначення:



межа зарезервованого масиву земельних ділянок;

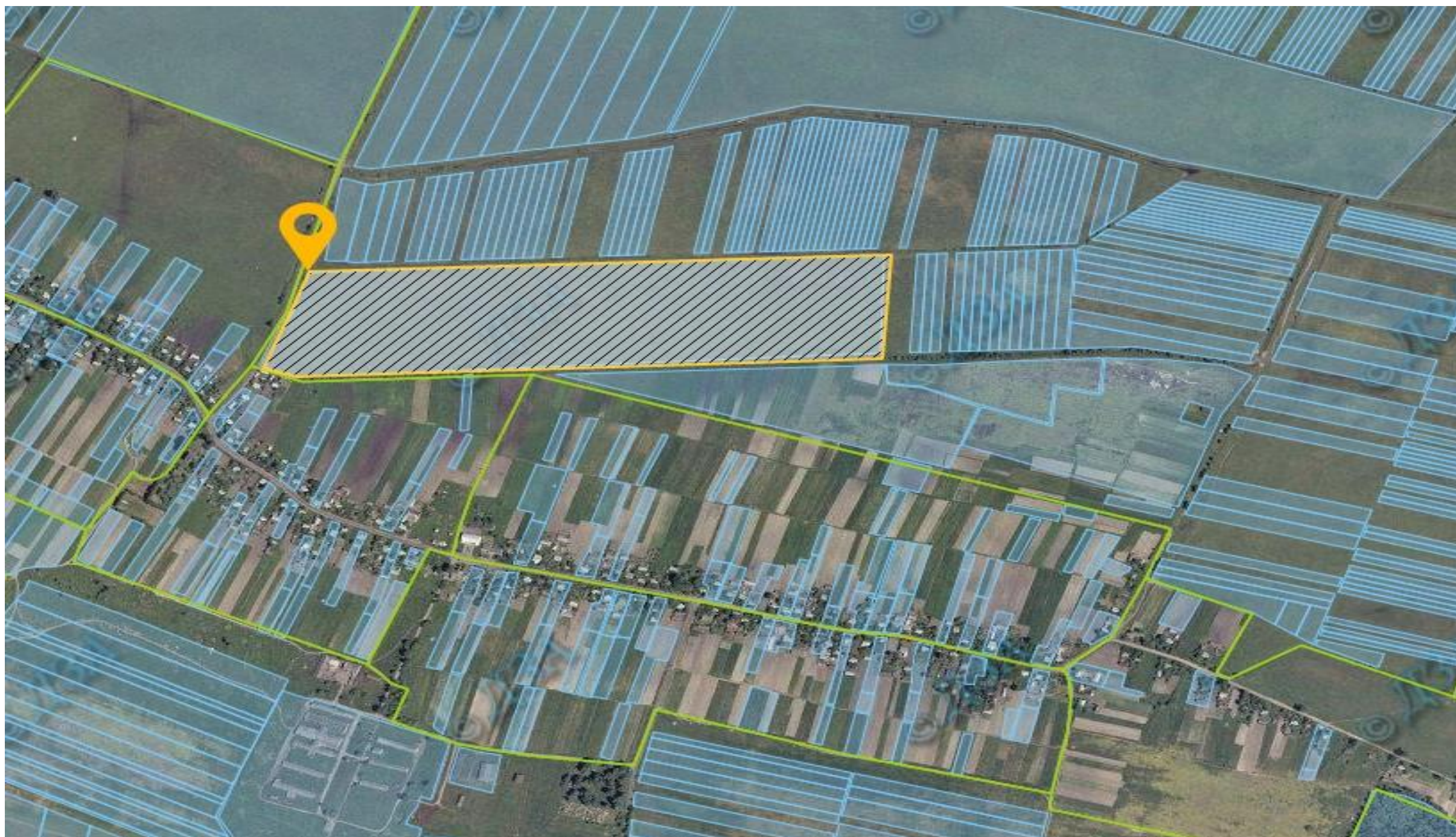


межі населених пунктів;



межі земельних ділянок, переданих у власність, користування.

Полоничнівська сільська рада Кам'янка-Бузького району Львівської області



Площа – 10,0га Цільове призначення – для ведення особистого селянського господарства

Кадастровий номер : 4622184800:04:000:0529 (пл.22.9783га)

Умовні позначення:



межа зарезервованого масиву земельних ділянок;



межі населених пунктів;

Агровиробнич а група ґрунтів – 153

Відповідно до постанови КМ України від 16.11.2020 №1113, та Указу Президента України від 15.10.2020 №449/2020 Головне управління здійснює передачу земельних ділянок державної власності у комунальну власність. Включено до переліку земельних ділянок сільськогосподарського призначення державної власності, які першочергово заплановано для передачі у комунальну власність сільській раді.

Дідилівська сільська рада



Площа – 20,00га **Вільні земельні ділянки відсутні**

Цільове призначення – для ведення особистого селянського господарства

Кадастровий номер : 4622182300:05:000:0312

Агровиробнича група ґрунтів – 40г


Умовні позначення:



межа зарезервованого масиву земельних ділянок;

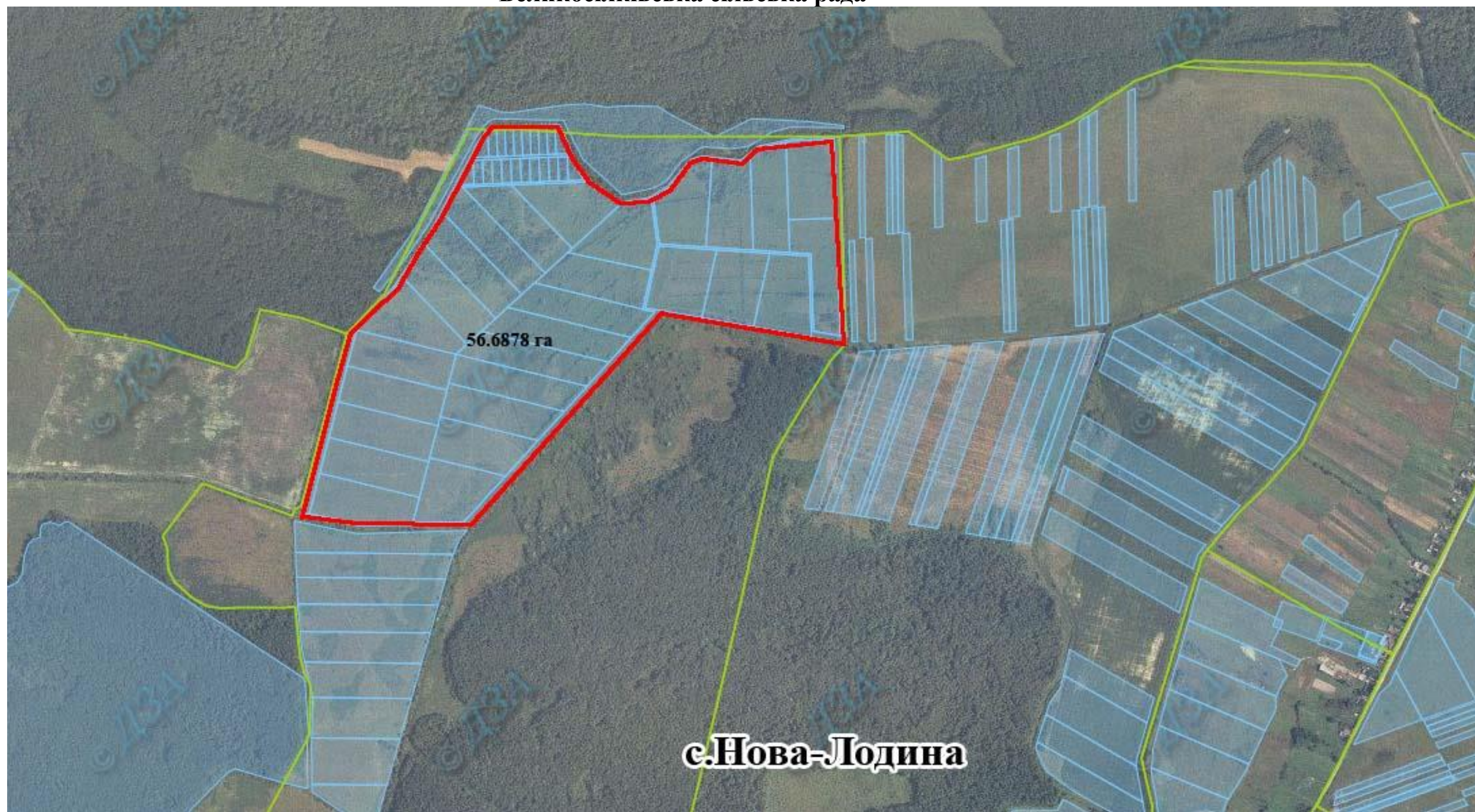


межі населених пунктів;



межі земельних ділянок, переданих у власність, користування

Великосілківська сільська рада



Площа – 56,6878 га

Площа вільних земельних ділянок – 2,4 га

Цільове призначення – для ведення особистого селянського господарства, для індивідуального садівництва

Кадастровий номер : 4622181600:05:000:0411 (проведено поділ)


Умовні позначення:



межа зарезервованого масиву земельних ділянок;



межі населених пунктів;



межі земельних ділянок, переданих у власність, користування

Великосілківська сільська рада увійшла до складу Новояричівської селищної ОТГ. Головне управління Держгеокадастру у Львівській області здійснює передачу земельних ділянок державної власності у комунальну власність

Агровиробнича група ґрунтів – 145

Сілецька сільська рада Кам'янка-Бузького району Львівської області



Площа – 6,0га - сад

Площа – 10,0га- осг

Цільове призначення – для ведення садівництва 6,00га, для ведення особистого селянського господарства 10,00га

Кадастрові номери відсутній

Умовні позначення:

Агровиробнича група ґрунтів – інформація відсутня



межа зарезервованого масиву земельних ділянок;



ділянки щодо яких надано дозвіл на розроблення проекту землеустрою щодо відведення у власність;



межі земельних ділянок, переданих у власність, користування.

Вільні земельні ділянки відсутні.

Сілецька сільська рада Кам'янка-Бузького району Львівської області



Площа – 5,0га

Агровиробнича група ґрунтів – інформація відсутня

Умовні позначення:



межа зарезервованого масиву земельних ділянок;



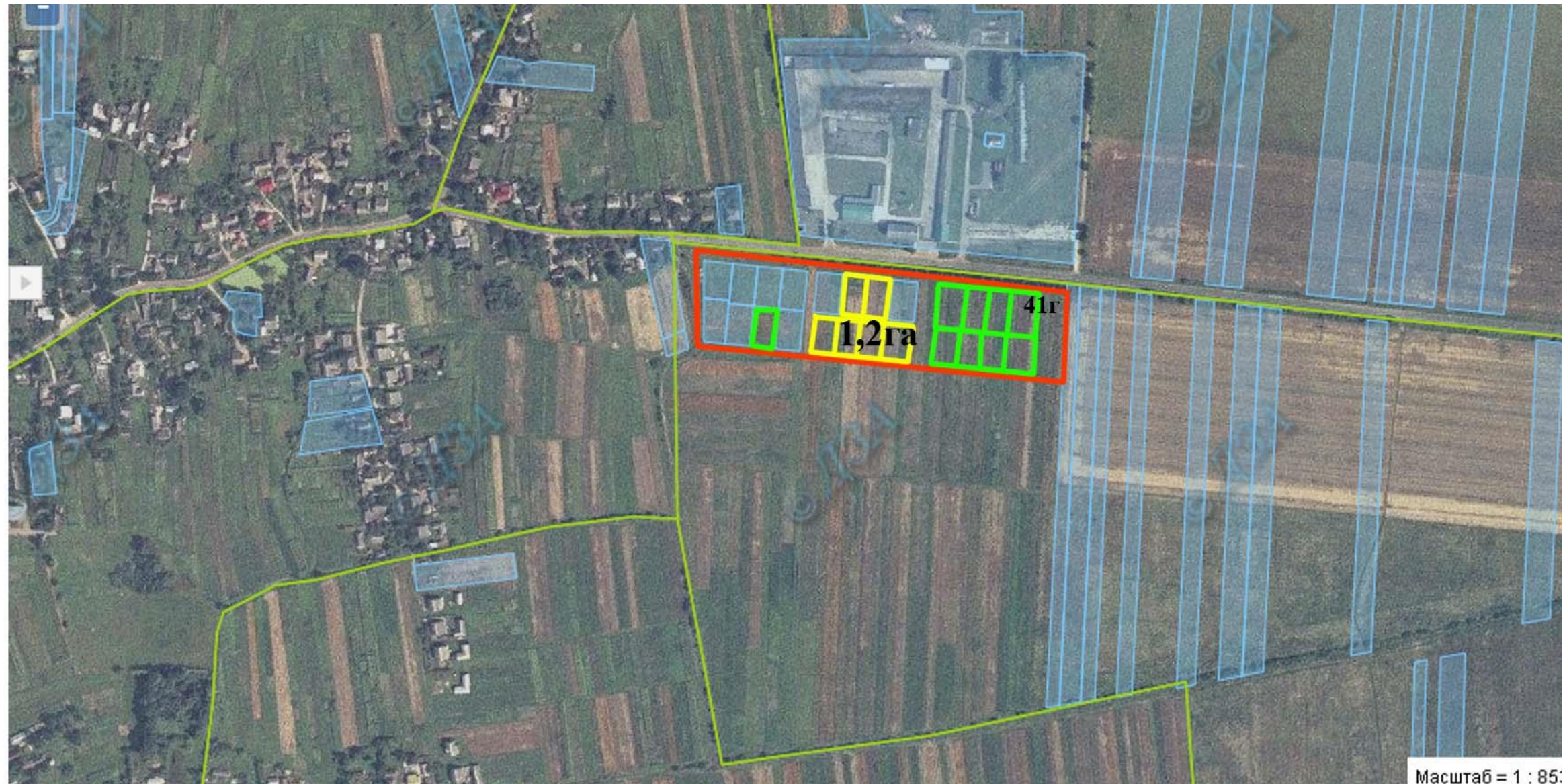
ділянки щодо яких надано дозвіл на розроблення проекту землеустрою щодо відведення у власність;



межі земельних ділянок, переданих у власність, користування.

Вільні ділянки відсутні

Стрептівська сільська рада Кам'янка-Бузького району Львівської області



Площа – 2,4га

Цільове призначення – для ведення садівництва

Кадастровий номер відсутній

Агровиробнича група ґрунтів – 41г

Умовні позначення:



межа зарезервованого масиву земельних ділянок;



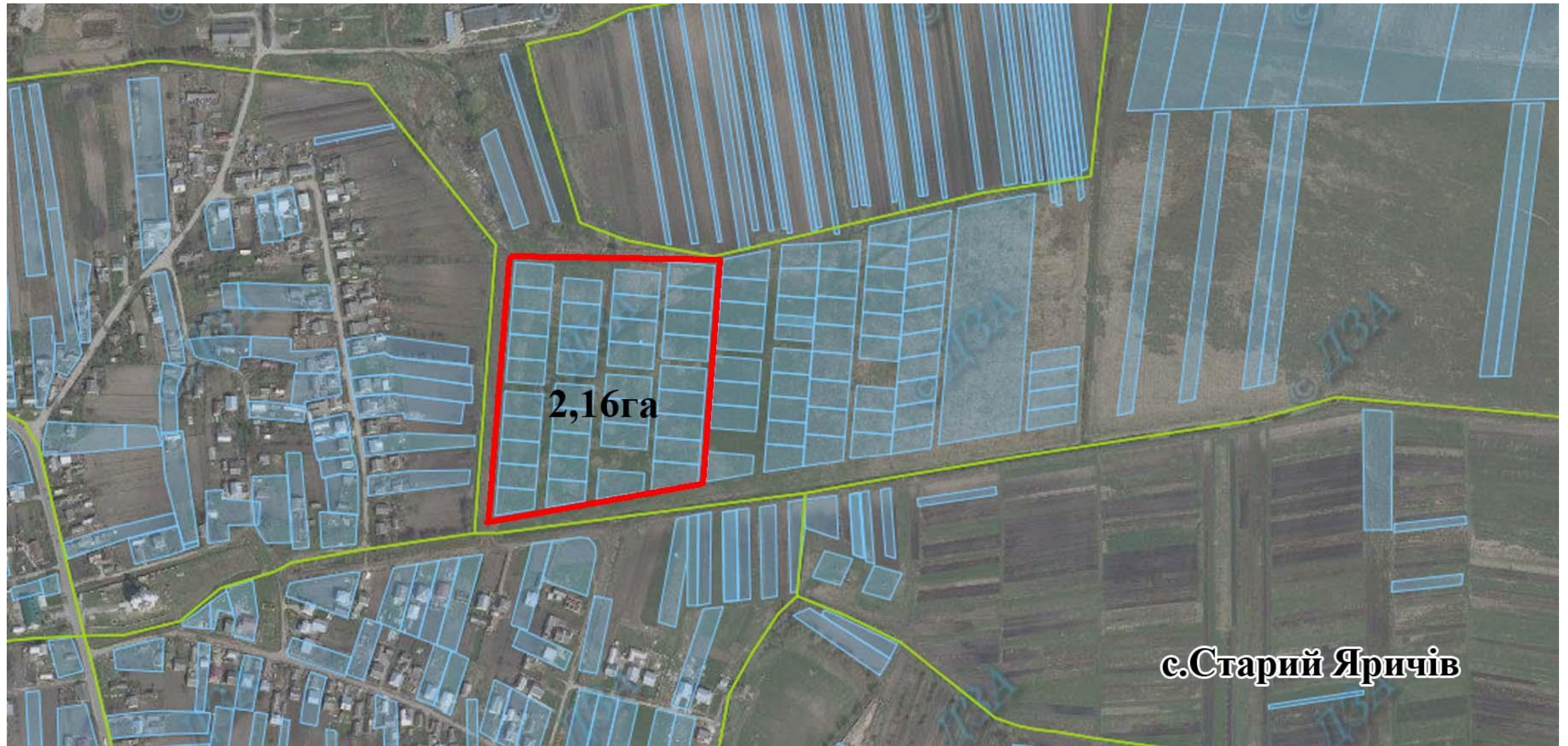
ділянки щодо яких надано дозвіл на розроблення проекту землеустрою щодо відведення у власність;



межі земельних ділянок, переданих у власність, користування.

Увійшли в межі населеного пункту с.Стрептів Стрептівської с.р

Старояричівська сільська рада Кам'янка-Бузького району Львівської області



Площа – 2,4га

Цільове призначення – для ведення садівництва

Умовні позначення:



межа зарезервованого масиву земельних ділянок;

ділянки щодо яких надано дозвіл на розроблення проекту землеустрою щодо відведення у власність;

межі земельних ділянок, переданих у власність, користування.

Вільні земельні ділянки відсутні

Кадастровий номер відсутній

Агровиробнича група ґрунтів – 133г, 146

Убинівська сільська рада Кам'янка-Бузького району Львівської області



Площа – 10,00га **Вільні земельні ділянки відсутні**

Цільове призначення – для ведення садівництва

Кадастровий номер відсутній

Агровиробнича група ґрунтів – 50г

Умовні позначення:



межа зарезервованого масиву земельних ділянок;



ділянки щодо яких надано дозвіл на розроблення проекту землеустрою щодо відведення у власність;



межі земельних ділянок, переданих у власність, користування.

Убинівська сільська рада Кам'янка-Бузького району Львівської області



Площа – 8,0га

Вільні ділянки відсутні

Кадастровий номер відсутній

Умовні позначення:

Агровиробнича група ґрунтів – 51г



межа зарезервованого масиву земельних ділянок;

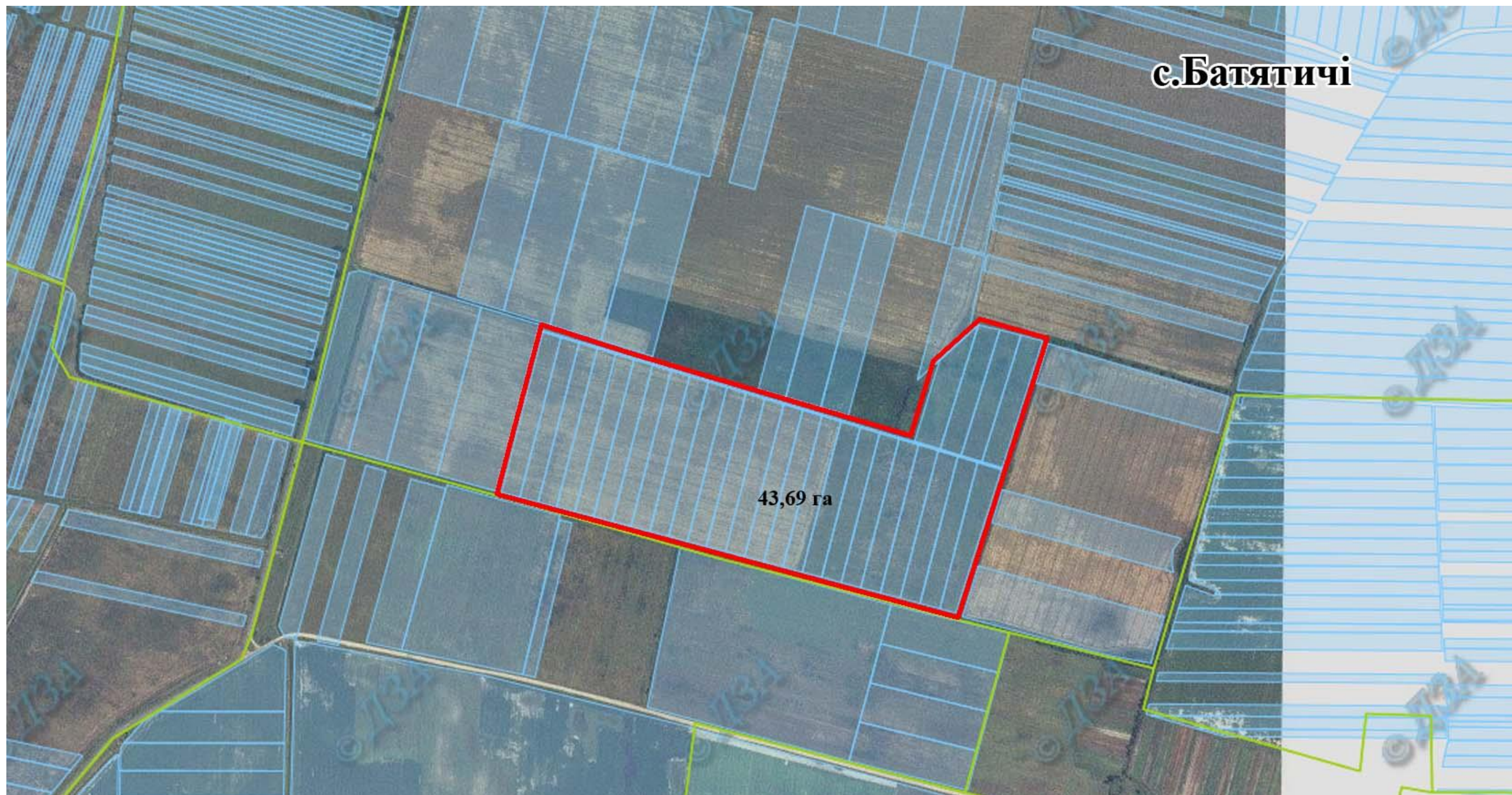


ділянки щодо яких надано дозвіл на розроблення проекту землеустрою щодо відведення у власність;



межі земельних ділянок, переданих у власність, користування.

Батятицька сільська рада Кам'янка-Бузького району Львівської області



Площа – 43,69га **Вільні земельні ділянки відсутні**

Кадастровий номер 4622180800:06:000:1006

Цільове призначення – для ведення особистого селянського господарства

Кадастровий номер відсутній

Умовні позначення:


Агровиробнича група ґрунтів – 50г



межа зарезервованого масиву земельних ділянок;



ділянки щодо яких надано дозвіл на розроблення проекту землеустрою щодо відведення у власність;



межі земельних ділянок, переданих у власність, користування.

Запитівська сільська рада Кам'янка-Бузького району Львівської області



Площа – 10,0 га

Вільні земельні ділянки відсутні.

Цільове призначення – для ведення особистого селянського господарства та ведення садівництва

Умовні позначення:

Агровиробнича група ґрунтів – 153



межа зарезервованого масиву земельних ділянок;



ділянки щодо яких надано дозвіл на розроблення проекту землеустрою щодо відведення у власність;



межі земельних ділянок, переданих у власність, користування.

Незнанівська сільська рада Кам'янка-Бузького району Львівської області



Площа – 13,9га

Вільні земельні ділянки відсутні

Цільове призначення – для ведення особистого селянського господарства (за межами с.Незнанів)

Умовні позначення:

Агровиробнича група ґрунтів – 178в



межа зарезервованого масиву земельних ділянок;

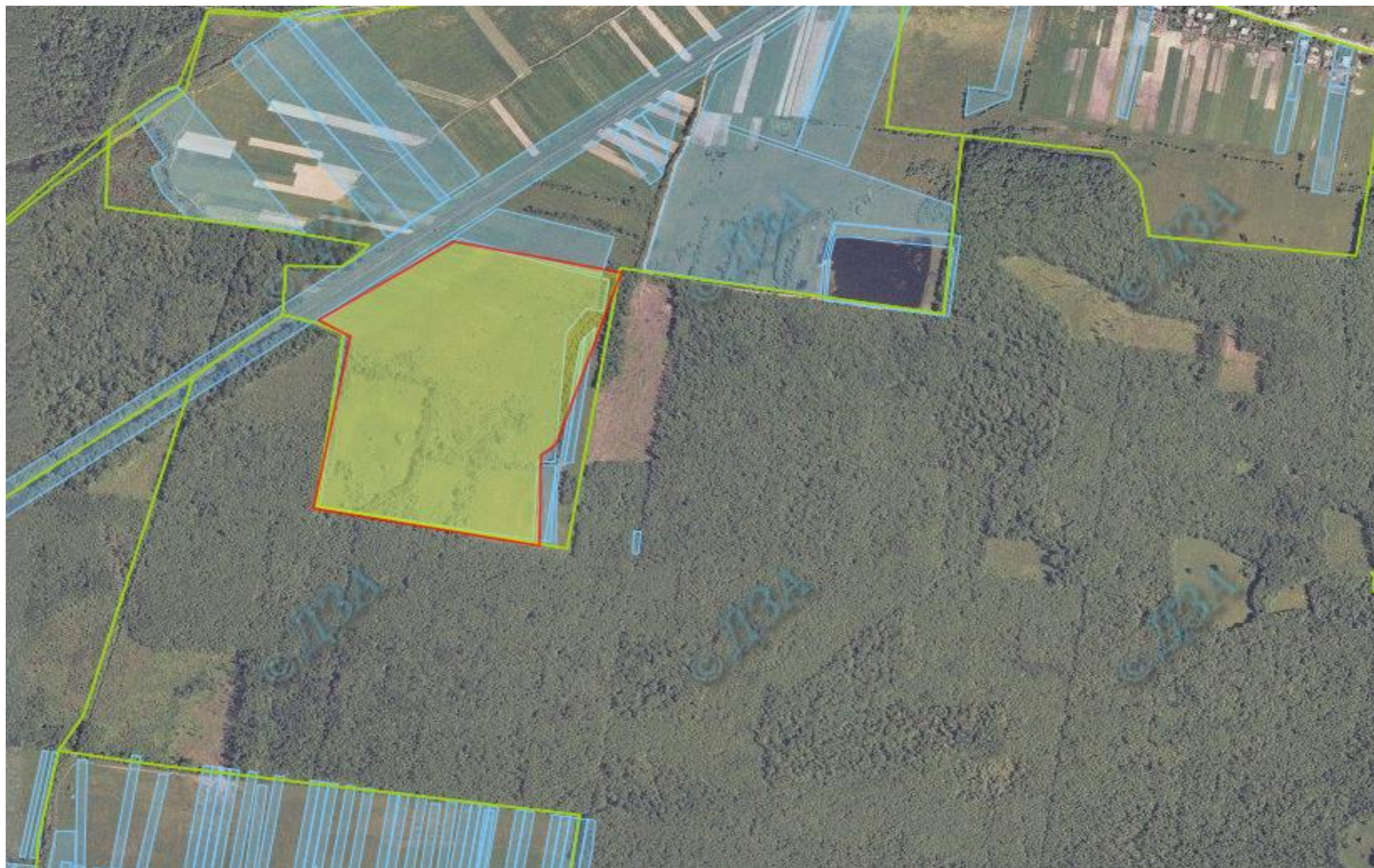


ділянки щодо яких надано дозвіл на розроблення проекту землеустрою щодо відведення у власність;



межі земельних ділянок, переданих у власність, користування.

Незнанівська сільська рада Кам'янка-Бузького району Львівської області



Площа – 22,5368 га (площа змінилась після інвентаризації)

кадастровий номер 4622185600:18:000:0007

Цільове призначення – для ведення особистого селянського господарства (за межами с.Гряда)

Умовні позначення:

Агровиробнича група ґрунтів – 5а



межа зарезервованого масиву земельних ділянок;



ділянки щодо яких надано дозвіл на розроблення проекту землеустрою щодо відведення у власність;



межі земельних ділянок, переданих у власність, користування.

Земельна ділянка передана у комунальну власність Добротвірської ОТГ

Незнанівська сільська рада Кам'янка-Бузького району Львівської області



Площа – 4,3 га

Цільове призначення – для ведення особистого селянського господарства (за межами с.Мазярня Каранська)

Умовні позначення:

Агровиробнича група ґрунтів – 178в



межа зарезервованого масиву земельних ділянок;

ділянки щодо яких надано дозвіл на розроблення проекту землеустрою щодо відведення у власність;



межі земельних ділянок, переданих у власність, користування.

Вільні ділянки відсутні

Ременівська сільська рада Кам'янка-Бузького району Львівської області



Площа – 3,0 га Цільове призначення – для ведення особистого селянського господарства (за межами с.Вислобоки)

Умовні позначення:

Кадастровий номер відсутній

Агровиробнича група ґрунтів – 41г



межа зарезервованого масиву земельних ділянок;



ділянки щодо яких надано дозвіл на розроблення проекту землеустрою щодо відведення у власність;



межі земельних ділянок, переданих у власність, користування.

Вільні ділянки відсутні