

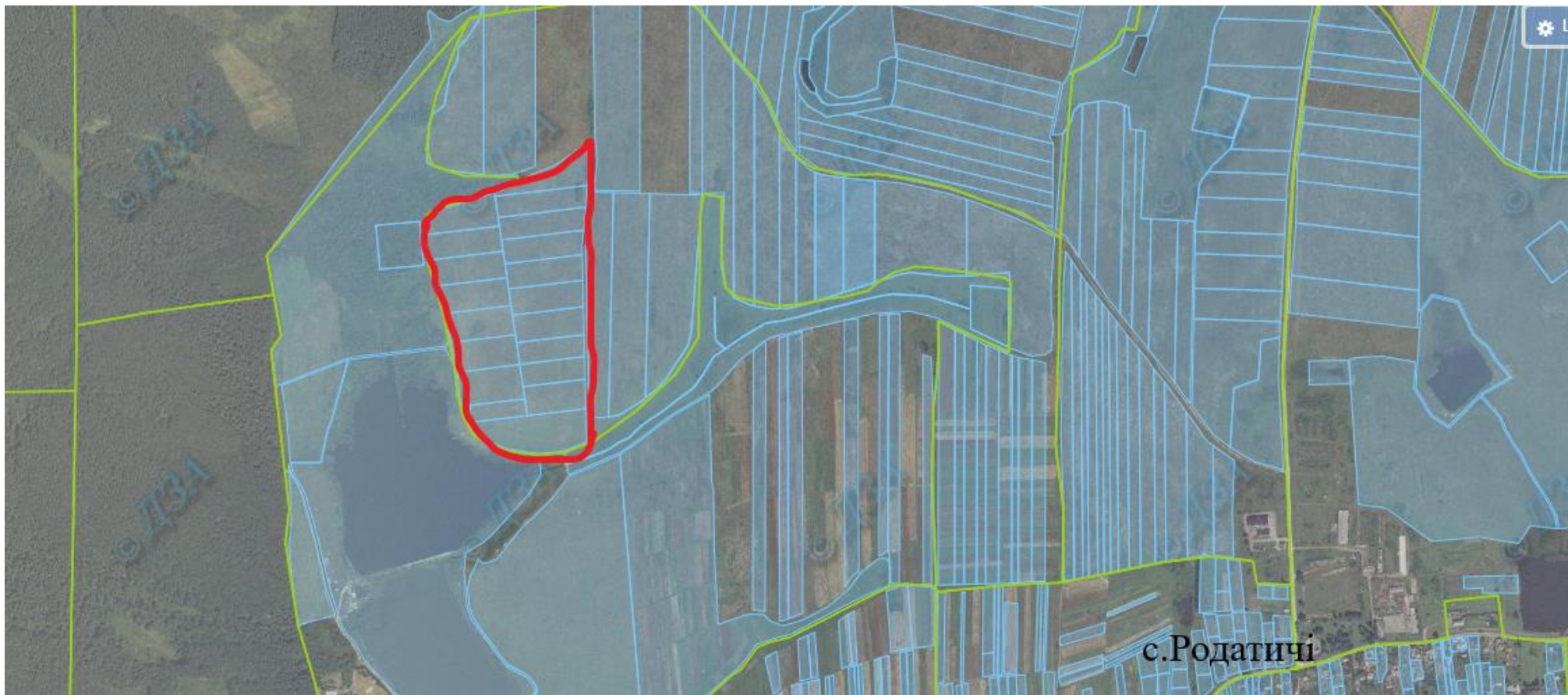
Городоцький район

Інформація стосовно забезпечення учасників антитерористичної операції земельними ділянками
на території Городоцького району
(станом на 01.09.2020 року)

№ з/п	Назва адміністративно-територіальних одиниць (місцевих рад)	Площа зарезервованого масиву, га	з них				Площа вільного зарезервованого масиву (або вільних земельних ділянок у масиві) станом на 01.09.2020, га	Наявність погодження місцевою радою (погоджено, перебуває на погодження, не погоджено)
			для будівництва і обслуговування жилого будинку, господарських будівель і споруд (присадибна ділянка)	для ведення садівництва	для індивідуального дачного будівництва	для ведення особистого селянського господарства		
1	2	3	4	5	6	7	8	9
1	Братковицька сільська рада	11,8				11,8	0	погоджено учасникам АТО – жителям Братковицької сільської ради
3	Галичанівська сільська рада	12,0				12,0	0	погоджено учасникам АТО – жителям Галичанівської сільської ради
4	Грімненська сільська рада	10,2648				10,2648	0	погоджено учасникам АТО – жителям Грімненської сільської ради
5	Долинянська сільська рада	17,7721		3,7721		14,0000	0	Погоджено Земельна ділянка включена в межі с.Вовчухи (рішення Городоцької районної ради від 24.07.2018 №543)
6	Завидовицька сільська рада	16,3413		16,3413			-	Передано у комунальну власність Великолюбінської селищної ради (Великолюбінської селищної об'єднаної територіальної громади)
7	Кліцьківська сільська рада	15,2307				15,2307	15,2307	Не погоджено (лист сільської ради від 10.08.2020 вих.№266 – використовується як громадське пасовище).

9	Родатицька сільська рада	8,3959				8,3959	0	погоджено учасникам АТО – жителям Родатицької сільської ради Земельну ділянку включено в межі с.Родатичі (рішення Городоцької РР від 20.04.2018 №474)
10	Угрівська сільська рада	3,5				3,5	0	погоджено (роздані)
11	Бучалівська сільська рада	8,2088		8,2088			-	Не погоджено
12	Вишнянська сільська рада	35,0883		35,0883			-	Не погоджено
14	Добрянська сільська рада	2,0000		2,0000			2,0	погоджено учасникам АТО жителям Добрянської сільської ради
15	Дубаневицька сільська рада	19,5402				19,5402		погоджено учасникам АТО – жителям Дубаневицької сільської ради
17	Мильчицька сільська рада	24,1				24,1	0	погоджено учасникам АТО – жителям Мильчицької сільської ради
18	Переможненська с/рада	13,9		13,9			13,9	Не погоджено
19	Речичанська сільська рада	10,5		10,5			0	погоджено
20	Тучапська сільська рада	32,9239				32,9239	0	погоджено учасникам АТО – жителям Тучапської сільської ради
21	Мшанська сільська рада	16,0				16,0	0	погоджено
22	Городоцька міська рада	50,0000		50,0000			0	погоджено учасникам АТО – жителям Городоцької міської ради
	Всього по району	307,6		139,8		167,8	31,1	

Родатицька сільська рада Городоцького району Львівської області




Площа – 8,3959 га Кадастровий номер - **4620987600:23:000:**_____

Цільове призначення – для ведення особистого селянського господарства

погоджено учасникам АТО жителям Родатицької сільської ради

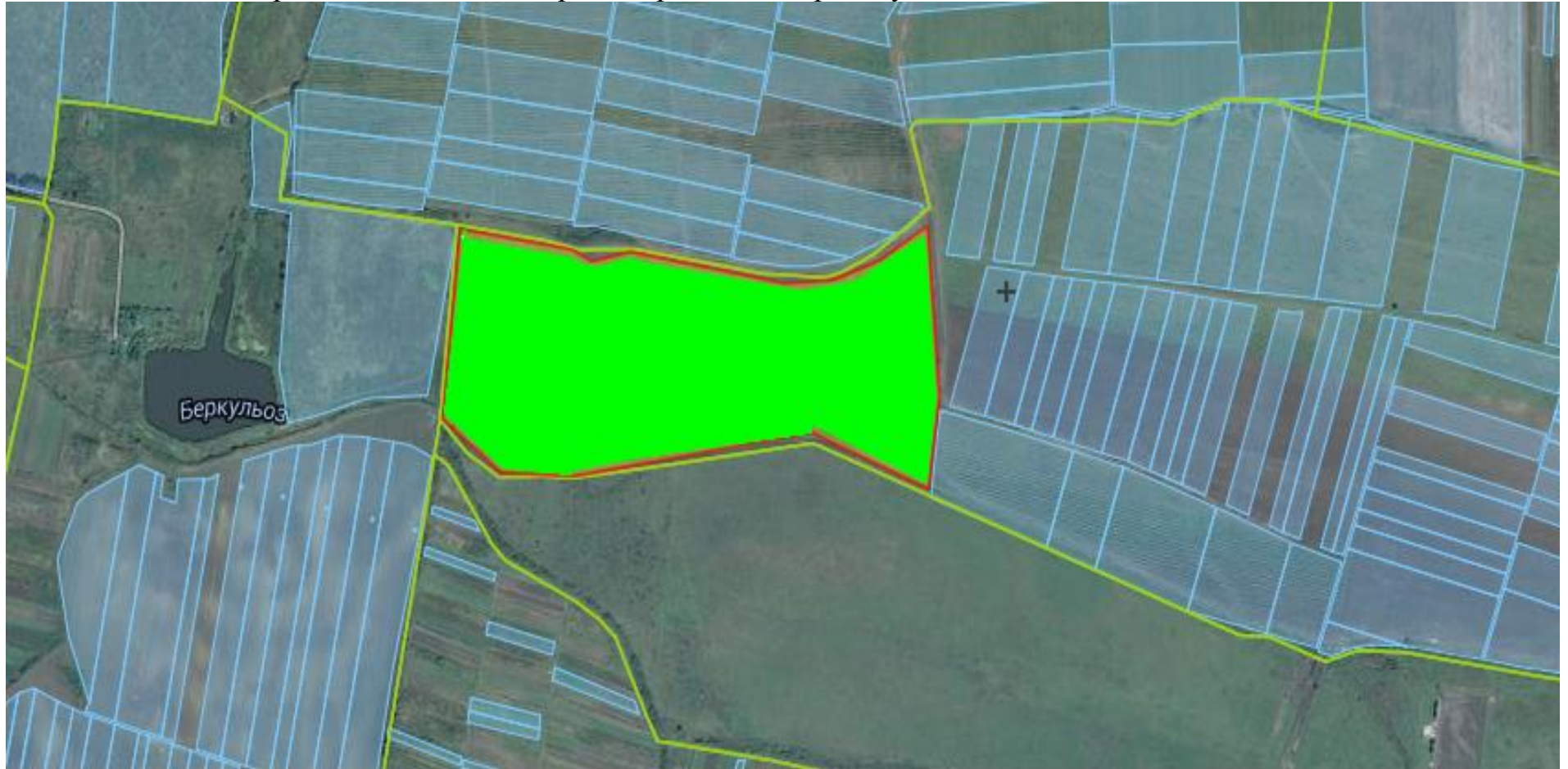
 - земельна ділянка

 - межі земельної ділянки передані у власність, користування

Передано у комунальну власність Родатицької сільської ради (Рішення Городоцької районної ради від 20.04.2018 №474 "Про затвердження проекту землеустрою щодо встановлення (зміни) меж с.Родатичі Родатицької сільської ради Городоцького району Львівської області")

ВІЛЬНІ ДІЛЯНКИ ВІДСУТНІ

Братковицька сільська рада Городоцького району Львівської області




Площа – 11,8 га Кадастровий номер - **відсутній**

Цільове призначення – для ведення особистого селянського господарства

погоджено учасникам АТО жителям Братковицької сільської ради

 - земельна ділянка

 - межі земельної ділянки передані у власність, користування

Вільні ділянки відсутні.

Мильчицька сільська рада Городоцького району Львівської області



Площа – 24,1 га Кадастровий номер - відсутній

Цільове призначення – для ведення особистого селянського господарства

 - земельна ділянка

 межі земельної ділянки передані у власність, користування

Вільні ділянки відсутні.

Переможненська сільська рада Городоцького району Львівської області



Площа – 13,9 га кадастрові номери: 4620985900:05:000:0033, 4620985900:05:000:0034, 4620985900:06:000:0070

Цільове призначення – для ведення садівництва

 - земельна ділянка

 межі земельної ділянки передані у власність, користування


Речичанська сільська рада Городоцького району Львівської області



Площа – 10,5 га

Цільове призначення – для ведення садівництва

 - земельна ділянка

 межі земельної ділянки передані у власність, користування

Вільні ділянки відсутні.

Тучапська сільська рада Городоцького району Львівської області




Площа – 16,9796 га

Цільове призначення – для ведення особистого селянського господарства

погоджено учасникам АТО жителям Тучапської сільської ради

 - земельна ділянка

 межі земельної ділянки передані у власність, користування

Вільні ділянки відсутні.


Угрівська сільська рада Городоцького району Львівської області



Площа – 3,5000 га

Цільове призначення – для ведення особистого селянського господарства

 - земельна ділянка

 межі земельної ділянки передані у власність, користування

Передано у комунальну власність Угрівської сільської ради (Рішення Городоцької районної ради від 26.02.2016 року №91 "Про затвердження проекту землеустрою щодо встановлення (зміни) меж с.Угри Угрівської сільської ради Городоцького району Львівської області")

ВІЛЬНІ ДІЛЯНКИ ВІДСУТНІ

Завидовицька сільська рада Городоцького району Львівської області



Площа – 16,3413 га

Цільове призначення – для ведення садівництва

 - земельна ділянка

 межі земельної ділянки передані у власність, користування

Вільні ділянки відсутні.

Передано у комунальну власність Великолюбінської селищної ради (Великолюбінської селищної об'єднаної територіальної громади)

Долинянська сільська ради Городоцького району Львівської області




Площа – 14,0000га

Цільове призначення – для ведення особистого селянського господарства

погоджено учасникам АТО жителям Долинянської сільської ради –вільні ділянки відсутні

 - земельна ділянка

 межі земельної ділянки передані у власність, користування

Вільні ділянки відсутні

Земельна ділянка включена в межі с.Вовчухи (рішення Городоцької районної ради від 24.07.2018 №543).

Грімненська сільська рада Городоцького району Львівської області



Площа – 10.2647 га Кадастровий номер - **4620982300:08:000:0053**

Цільове призначення – для ведення особистого селянського господарства

погоджено учасникам АТО жителям Грімненської сільської ради

 - земельна ділянка

 межі земельної ділянки передані у власність, користування

Вільні ділянки відсутні.


Долинянська сільська рада Городоцького району Львівської області



Площа – 3.779 га Кадастровий номер - 4620983300:14:000:0005

Цільове призначення – для ведення садівництва

 - земельна ділянка

 межі земельної ділянки передані у власність, користування

Вільні ділянки відсутні.

Кліцківська сільська рада Городоцького району Львівської області




Площа – 15.2307 га Кадастровий номер - **4620984200:04:000:0003**

Цільове призначення – для ведення особистого селянського господарства

погоджено учасникам АТО жителям Кліцківської сільської ради

 - земельна ділянка

 межі земельної ділянки передані у власність, користування


Бучалівська сільська рада Городоцького району Львівської області



Площа – 8.2087 га га Кадастровий номер - **4620981100:12:000:0002**

Цільове призначення – для ведення садівництва

 - земельна ділянка

 межі земельної ділянки передані у власність, користування

\Вишнянська сільська рада Городоцького району Львівської області



Площа – 35.0883 га Кадастровий номер - **4620981400:10:000:0001**

Цільове призначення – для ведення садівництва



- земельна ділянка



межі земельної ділянки передані у власність, користування

Добрянська сільська рада Городоцького району Львівської області




Площа – 2,0000 га Кадастровий номер - **4620983000:30:000:0003**

Цільове призначення – для ведення садівництва

погоджено учасникам АТО жителям Добрянської сільської ради

 - земельна ділянка

 межі земельної ділянки передані у власність, користування

Дубаневицька сільська рада Городоцького району Львівської області




Площа – 19.5402 га Кадастровий номер - **4620983400:06:000:0097**

Цільове призначення – для ведення особистого селянського господарства

погоджено учасникам АТО жителям Дубаневицької сільської ради

 - земельна ділянка

 межі земельної ділянки передані у власність, користування

Вільні ділянки відсутні.


Мшанська сільська ради Городоцького району Львівської області



Площа – 2,0000га

Цільове призначення – для ведення особистого селянського господарства
(погоджено і передано учаснику АТО жителю Мшанської сільської ради)

 - земельна ділянка

 межі земельної ділянки передані у власність, користування


Вільні ділянки відсутні


Мшанська сільська рада Городоцького району Львівської області



Площа – 14,0 га

Цільове призначення – для ведення особистого селянського господарства

 - земельна ділянка

 - межі земельної ділянки передані у власність, користування


Вільні ділянки відсутні


Галичанівська сільська рада Городоцького району Львівської області



Площа – 12,0 га

Цільове призначення – для ведення особистого селянського господарства

 - земельна ділянка

 - межі земельної ділянки передані у власність, користування

Вільні ділянки відсутні

Городоцька міська рада Городоцького району Львівської області




Площа – 31,0000 га

Цільове призначення – для ведення садівництва

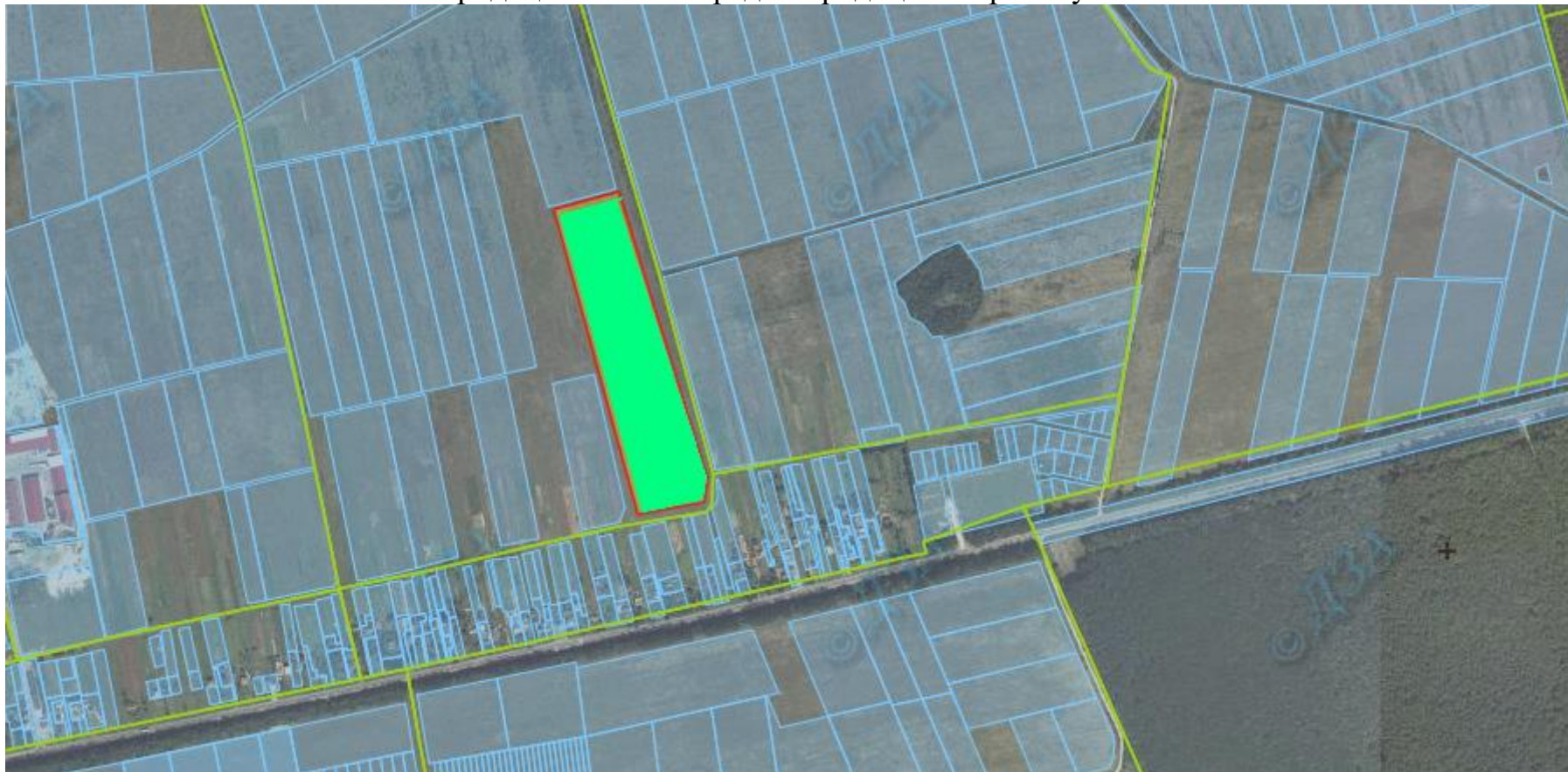
погоджено учасникам АТО Городоцької міської ради

 - земельна ділянка

 межі земельної ділянки передані у власність, користування

Вільні ділянки відсутні.

Городоцької міської ради Городоцького району Львівської області



Площа – 5,0000 га

Цільове призначення – для ведення садівництва

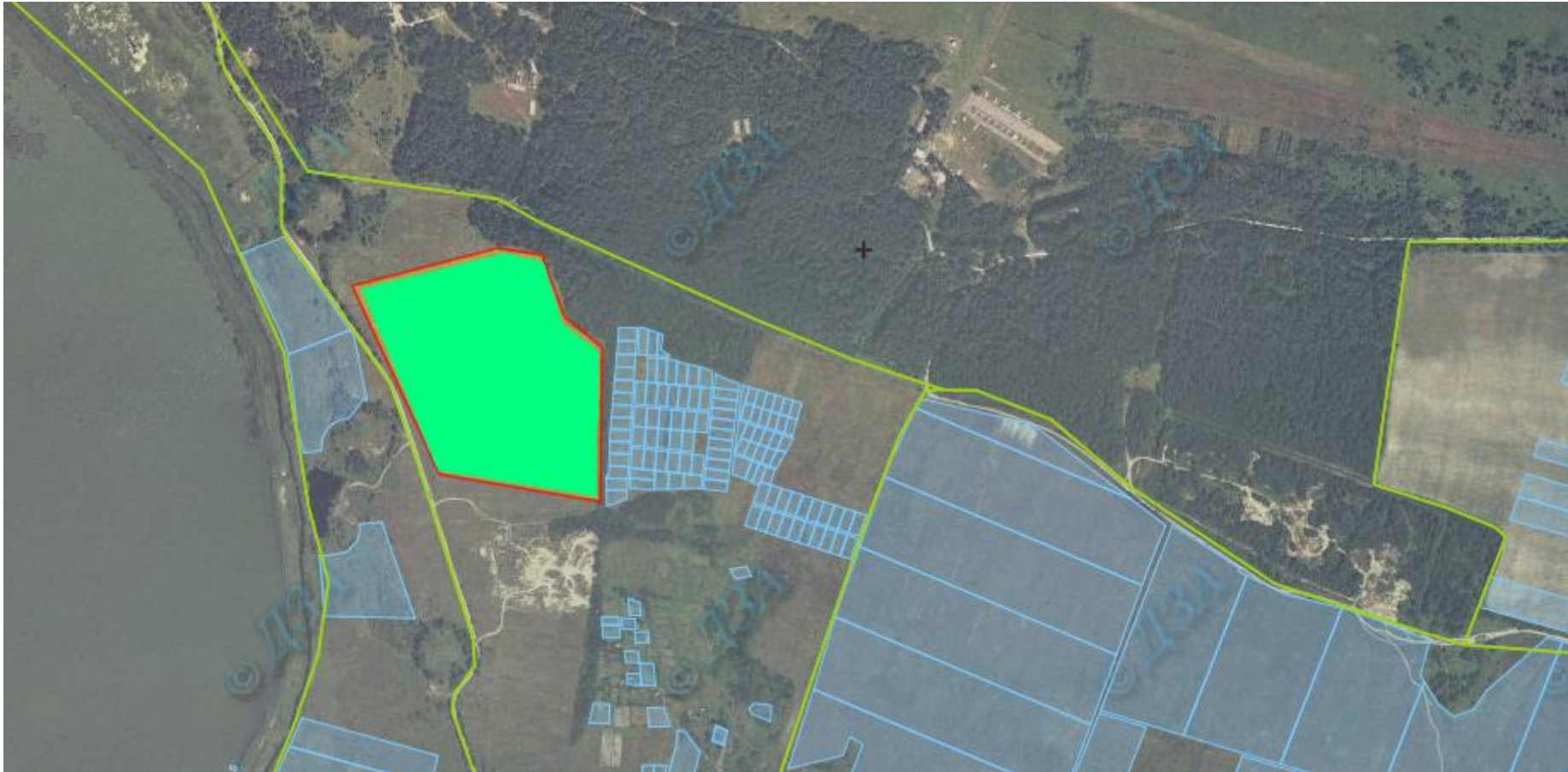
погоджено учасникам АТО жителям Городоцької міської ради

 - земельна ділянка

 межі земельної ділянки передані у власність, користування

Вільні ділянки відсутні.


Городоцької міської ради Городоцького району Львівської області




Площа – 14,0000 га

Цільове призначення – для ведення садівництва

Перебуває на погодженні учасникам АТО жителям Городоцької міської ради

 - земельна ділянка

 межі земельної ділянки передані у власність, користування

Вільні ділянки відсутні.


Тучапська сільська рада Городоцького району Львівської області



Площа – 10.4105 га кадастровий номер - **4620989100:04:000:0002**
Цільове призначення – для ведення особистого селянського господарства

погоджено учасникам АТО жителям Тучапської сільської ради

 - земельна ділянка

 межі земельної ділянки передані у власність, користування

Вільні ділянки відсутні.

Тучапська сільська рада Городоцького району Львівської області




Площа – 5.5338 га кадастровий номер - **4620989100:02:000:0005**

Цільове призначення – для ведення особистого селянського господарства

погоджено учасникам АТО жителям Тучапської сільської ради

 - земельна ділянка

 межі земельної ділянки передані у власність, користування

Вільні ділянки відсутні.