

**Кам'янка-Бузький район**

**Інформація стосовно забезпечення учасників антитерористичної операції земельними ділянками на території Кам'янка-Бузького району**

**(станом на 01.07.2020)**

№ п/п	Назва адміністративно-територіальної одиниці(сільська, селищна) рада, місто районного значення)	Загальна площа зарезервованих земельних ділянок	з них			Площа вільного земельного масиву ( або вільних земельних ділянок у масиві станом 01.07.2020 року)	Наявність погодження місцевою радою	
			Для будівництва і обслуговування жилого будинку, господарських будівель і споруд (присадибна ділянка)	Для ведення садівництва	Для дачного будівництва			для ведення особистого селянського господарства
1	2	3	4	5	6	7	8	9
1	Банюнинська с.р.	0						
2	Бятыцька с.р.	43,69				43,69	0	
3	Великоколоднівська с.р.	3,0		3				Погоджено Жовтанецька ОТГ
4	Великосілівська с.р.	56,6878		2,4		54,29	2,4	погоджено
5	Вирівська с.р.	0						
6	Дернівська с.р.	5,6		5,6			0	погоджено
7	Дідилівська с.р.	20				20	0	погоджено
8	Добротвірська	0						
9	Желдецька с.р.	0						
10	Жовтанецька с.р.	9,7859		9,7859				Передано у комунальну власність Жовтанецької сільської ради ( Погоджено для учасників АТО жителів Жовтанецької сільської ради об'єднаної територіальної громади)
11	Зубівмостівська с.р.							
12	Запитівська с.р.	10		6		4	7,26	Погоджено для учасників АТО місцевої ради
13	Кам'янка-Бузька м.р.	32,6				32,6		Передано у комунальну власність Кам'янка Бузької ОТГ
14	Незнанівська с.р.	40,7368				40,7368	22,5368	погоджено
15	Неслухівська с.р.	0						
16	Полоничнівська с.р.	33		3		30,0		погоджено
17	Новояричівська с.р.	0						
18	Ременівська с.р.	3				3	3	Погоджено для учасників АТО місцевої ради
19	Прибужанівська с.р.	0						
20	Сілецька с.р.	20,6		10,6		10,00	0	0
21	Стародобротвірська с.р.	0						
22	Стрептівська с.р.	2,4		2,4				Увійшли в межі

								населеного пункту с.Стрептів Стрептівської с.р
23	Старояричівська с.р.	5,4		5,4			0	
24	Убинівська с.р.	18		18			0	погоджено
	<b>Разом</b>	<b>294,5</b>		<b>66,2</b>		<b>228,3</b>	<b>35,2</b>	

**Великоколоднівська сільська рада Кам'янка-Бузького району Львівської області**






Площа – 3,0га

Передано в Жовтанецьку об'єднану територіальну громаду

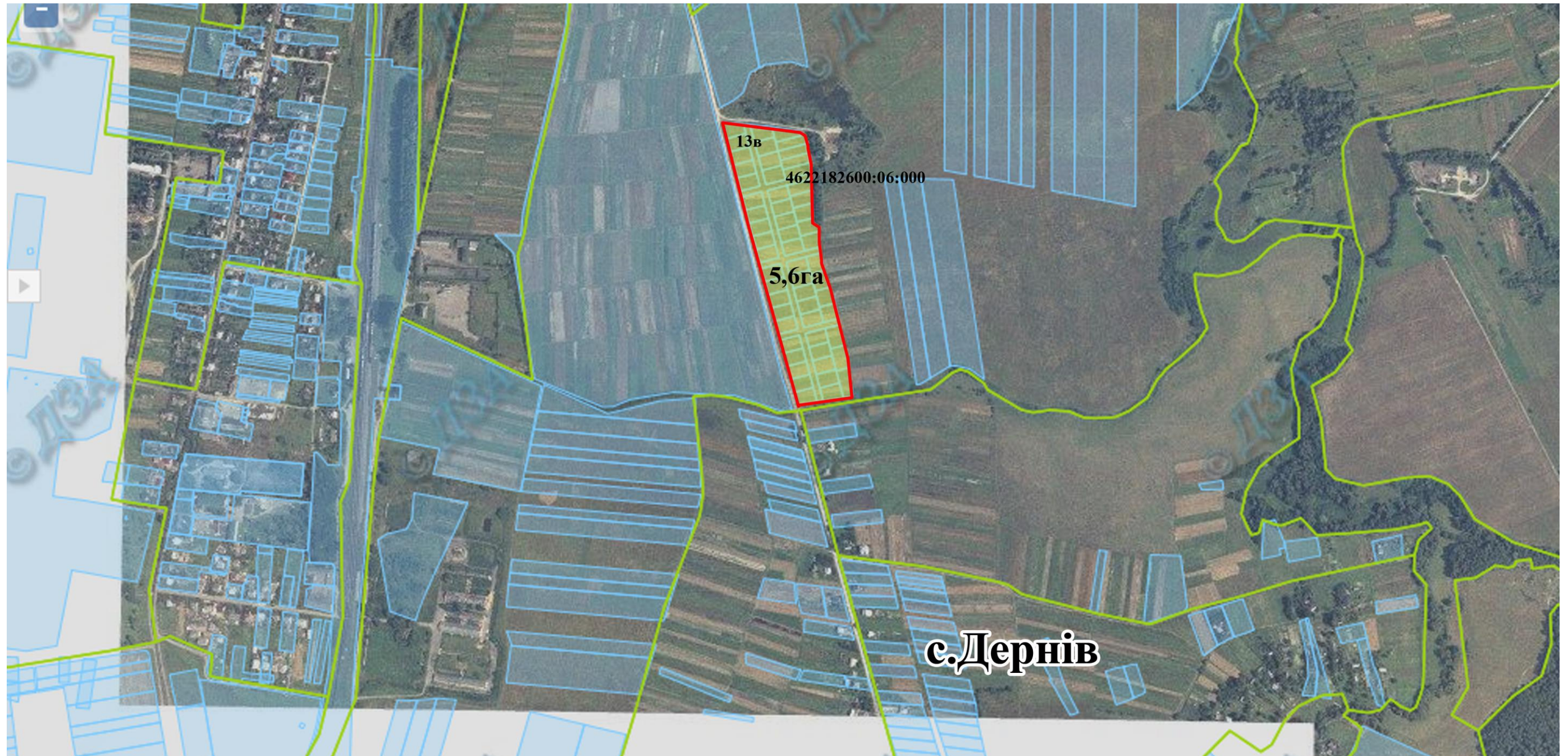
Цільове призначення – для ведення садівництва

Кадастровий номер відсутній  
Агровиробнича група ґрунтів – 134г

Умовні позначення:

-  межа зарезервованого масиву земельних ділянок;
-  межі населених пунктів;
-  межі земельних ділянок, переданих у власність, користування.

Дернівська сільська рада Кам'янка-Бузького району Львівської області



Площа – 5,6га **Вільні земельні ділянки відсутні**

Цільове призначення – для ведення садівництва

Умовні позначення:



межа зарезервованого масиву земельних ділянок;



межі населених пунктів;

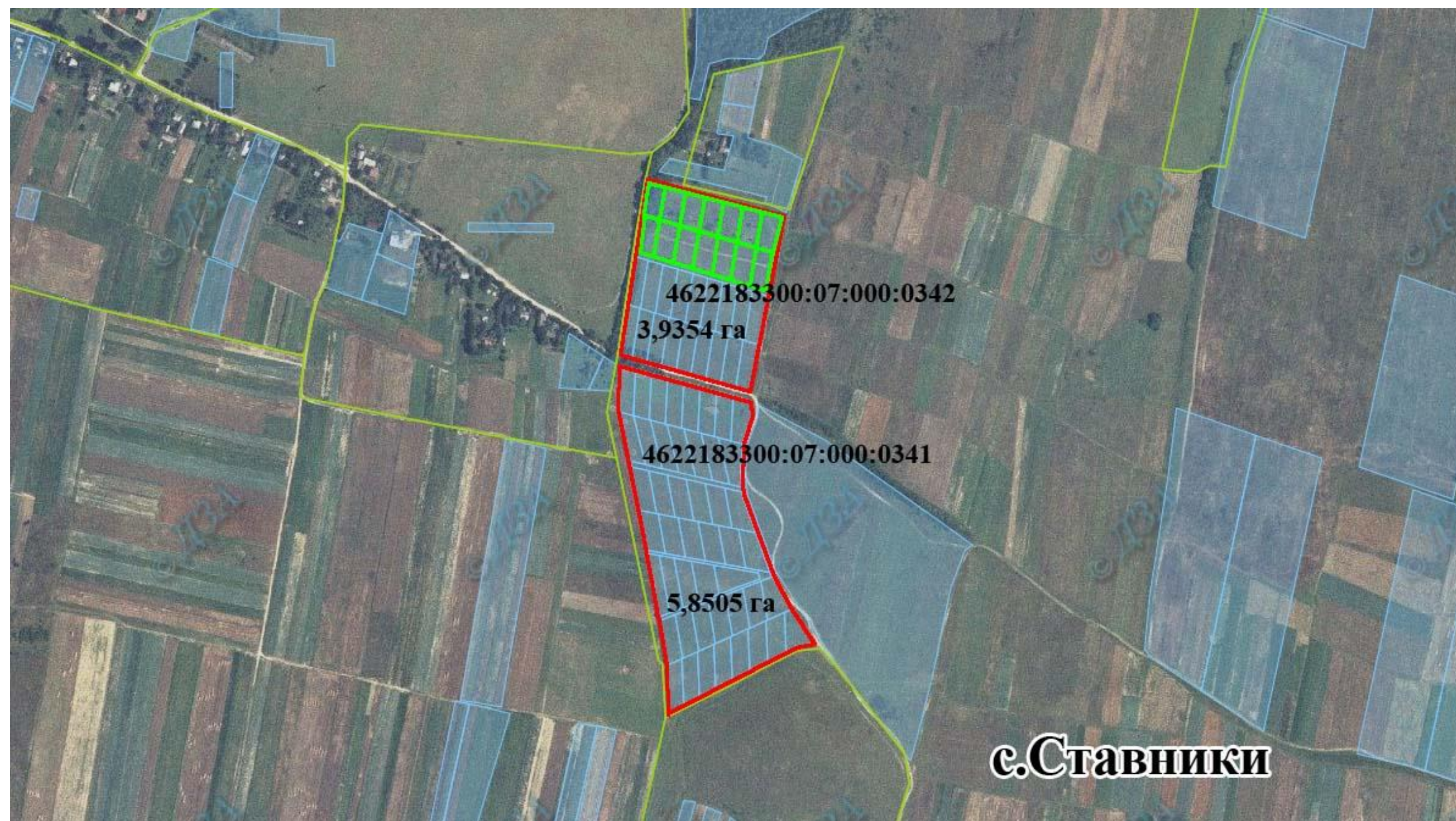


межі земельних ділянок, переданих у власність, користування.

Кадастровий номер : ЗД по якій проведено поділ

Агровиробнича група ґрунтів – 13в

Жовтанецька сільська рада Кам'янка-Бузького району Львівської області



Площа – 3,9354 га, 5,8505 га

Цільове призначення – для ведення індивідуального садівництва

Кадастровий номер : 4622183300:07:000:0342, 4622183300:07:000:0341

Агровиробнича група ґрунтів – 38г сірі опідзолені середньозмиті легкосуглинкові

Умовні позначення:



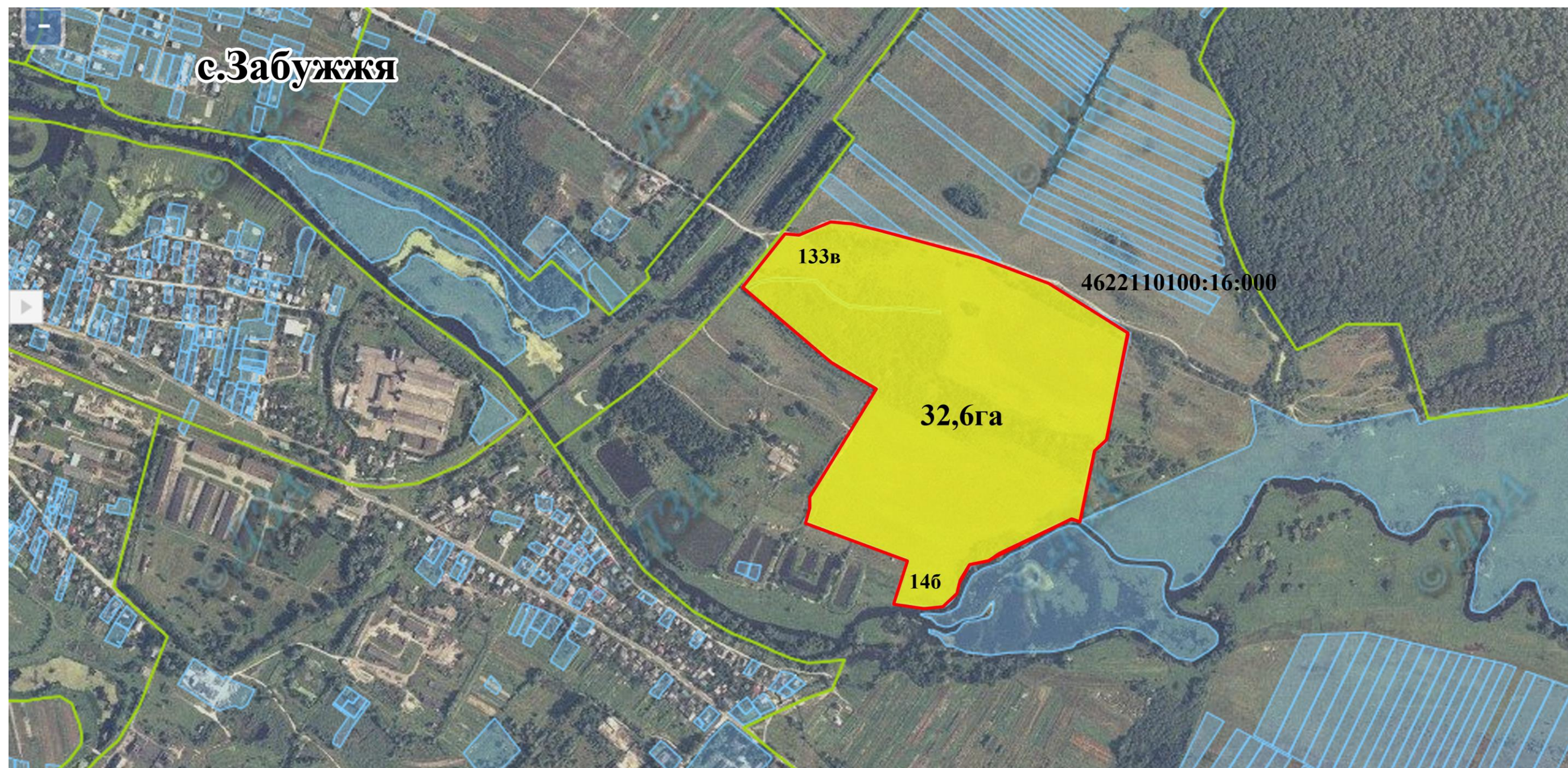
межа зарезервованого масиву земельних ділянок;

ділянки щодо яких надано дозвіл на розроблення проекту землеустрою щодо відведення у власність;

межі земельних ділянок, переданих у власність, користування.

**Передано у комунальну власність Жовтанецької сільської ради**

Кам'янка-Бузька міська рада Кам'янка-Бузького району Львівської області



Площа – 32,6га

Цільове призначення – для ведення особистого селянського господарства

Умовні позначення:



межа зарезервованого масиву земельних ділянок;



межі населених пунктів;



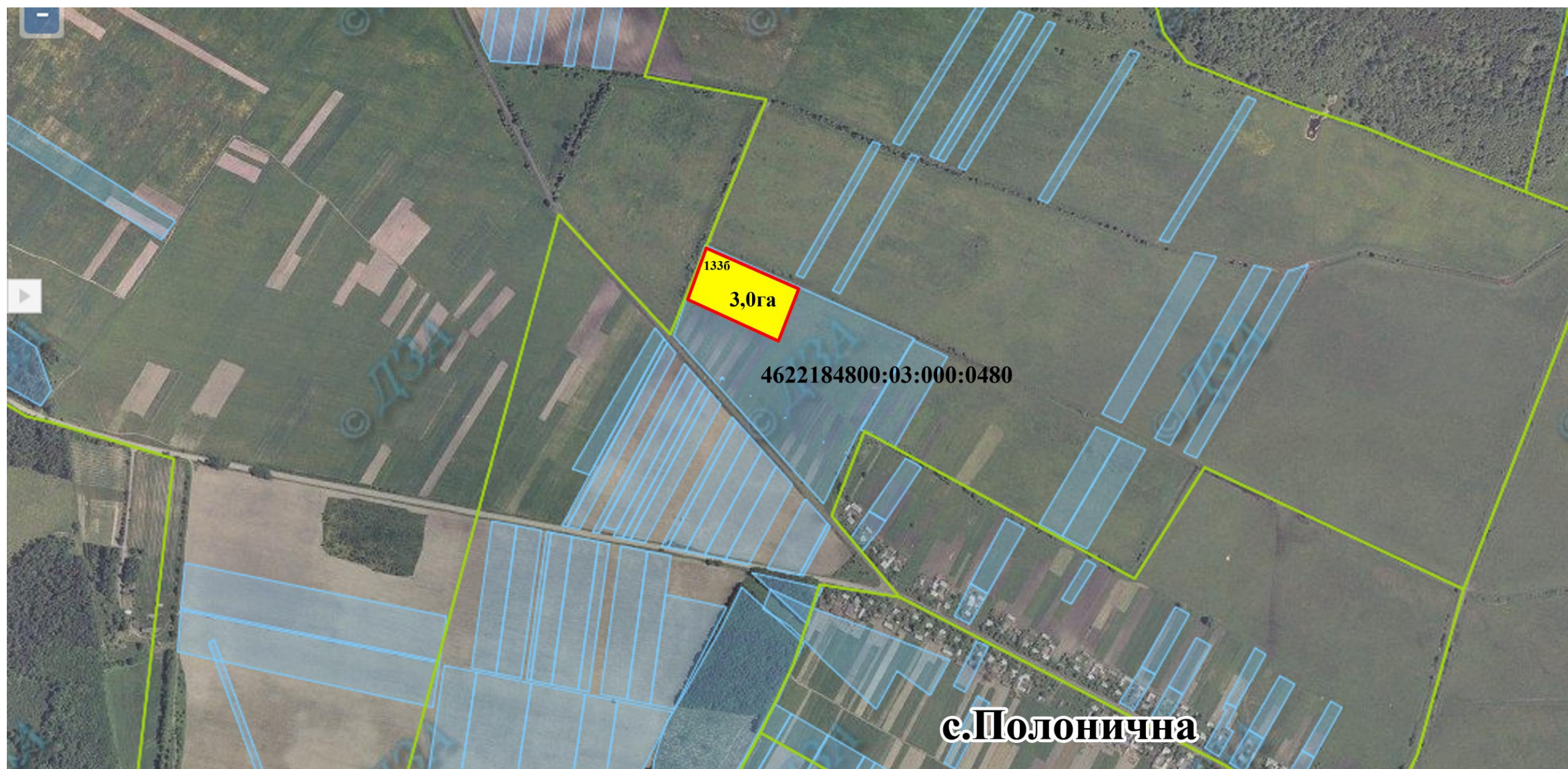
межі земельних ділянок, переданих у власність, користування.

Кадастровий номер : 4622110100:16:000:0001

Агровиробнича група ґрунтів – 133в, 146

Передано у комунальну власність Кам'янка Бузькій міській ОТГ

Полоничнівська сільська рада Кам'янка-Бузького району Львівської області



Площа – 3,0га

Цільове призначення – для ведення садівництва

Умовні позначення:



межа зарезервованого масиву земельних ділянок;



межі населених пунктів;



- межі земельних ділянок, переданих у власність, користування.

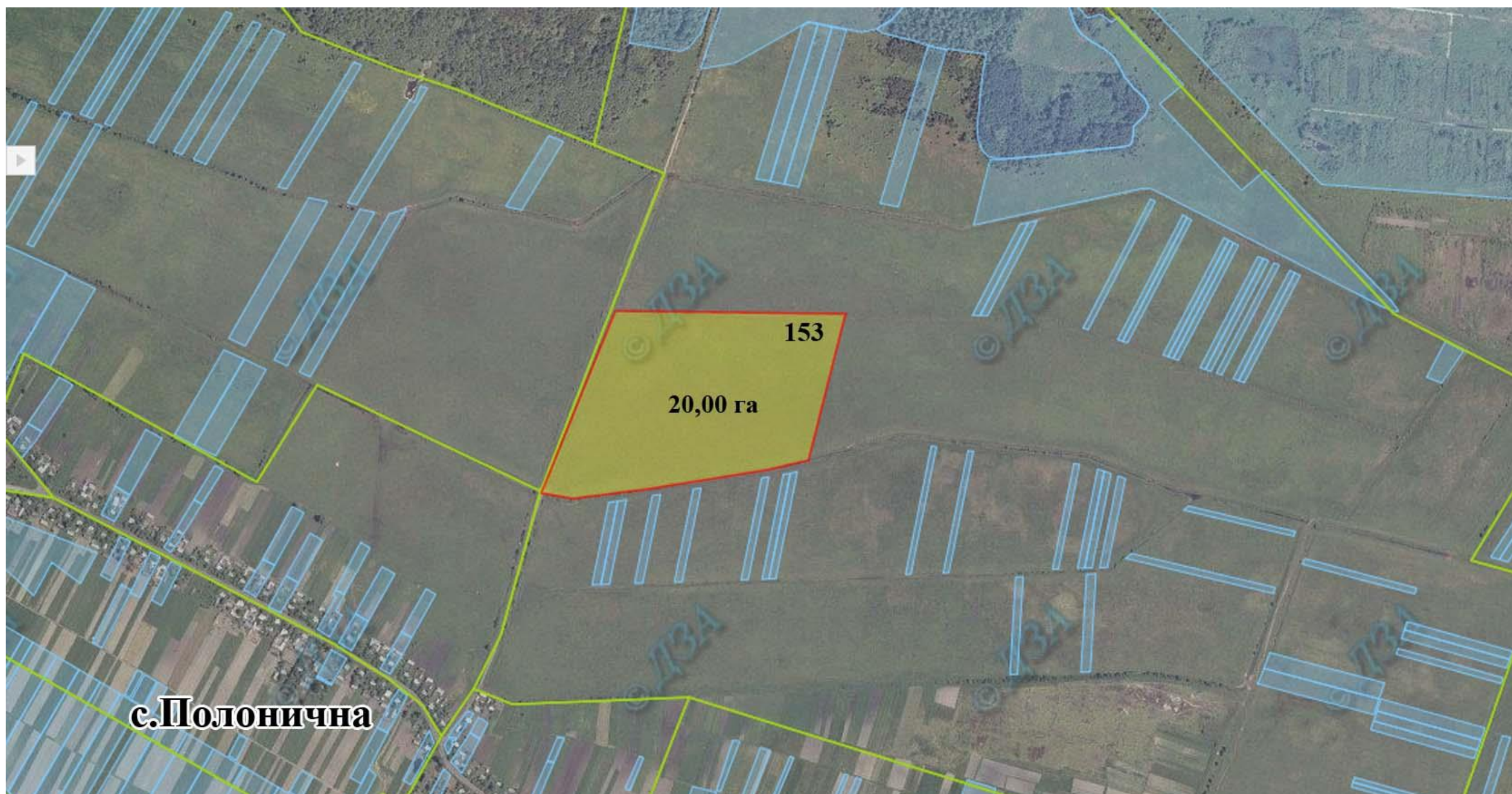
Вільні ділянки відсутні

Кадастровий номер : 4622184800:03:000:0480

Агровиробнича група ґрунтів – 178в



Полоничнівська сільська рада Кам'янка-Бузького району Львівської області



Площа – 20,0га **Вільні земельні ділянки відсутні**

Цільове призначення – для ведення особистого селянського господарства

Кадастровий номер : відсутній

Агровиробнича група ґрунтів – 153

Умовні позначення:



межа зарезервованого масиву земельних ділянок;

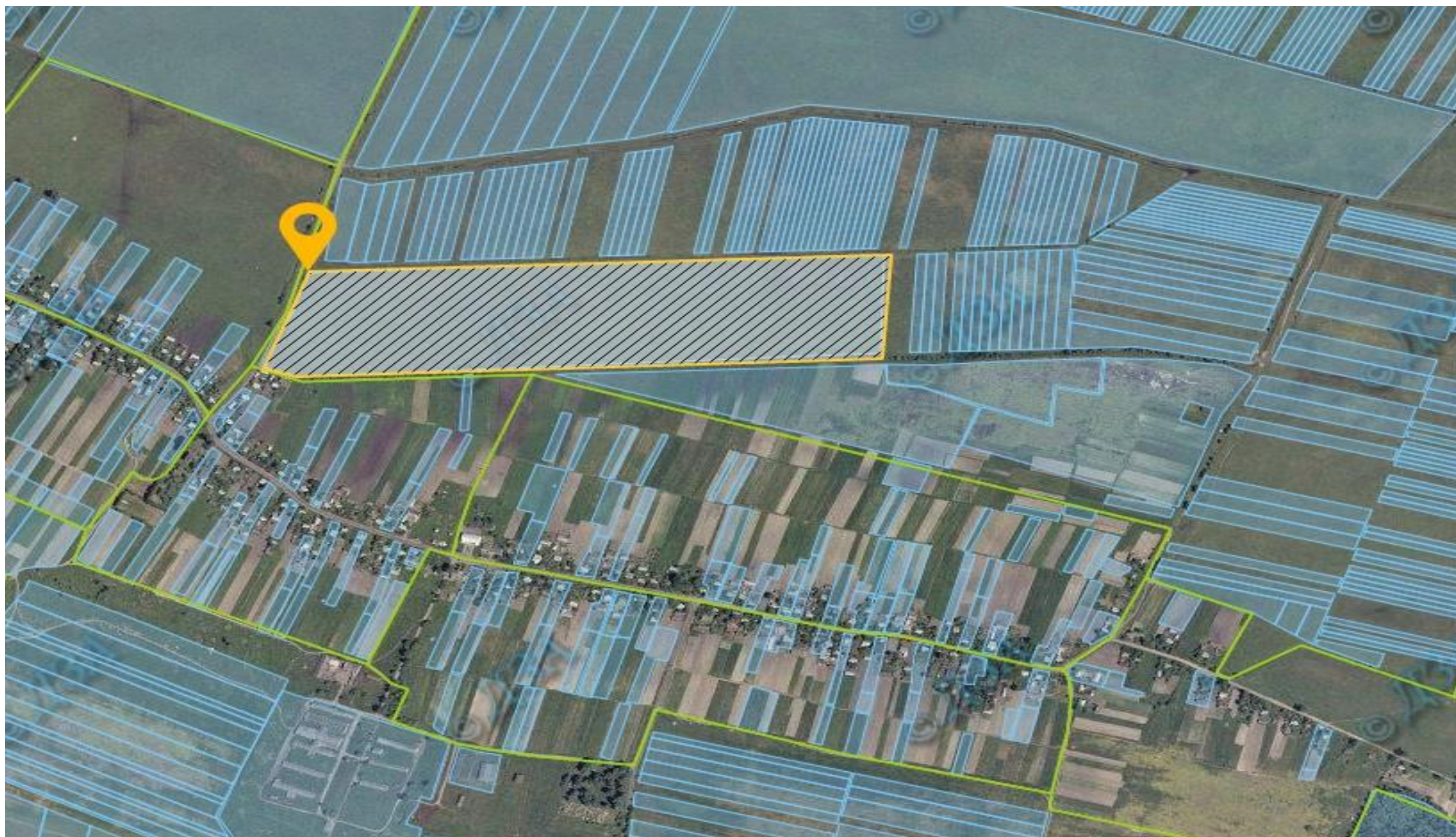


межі населених пунктів;



межі земельних ділянок, переданих у власність, користування.

Полоничнівська сільська рада Кам'янка-Бузького району Львівської області



Площа – 10,0га Цільове призначення – для ведення особистого селянського господарства

Кадастровий номер : 4622184800:04:000:0529

Умовні позначення:



межа зарезервованого масиву земельних ділянок;



межі населених пунктів;

Агровиробнича група ґрунтів – 153

## Дідилівська сільська рада



Площа – 20,00га **Вільні земельні ділянки відсутні**

Цільове призначення – для ведення особистого селянського господарства

Кадастровий номер : 4622182300:05:000:0312

Агровиробнича група ґрунтів – 40г

Умовні позначення:



межа зарезервованого масиву земельних ділянок;

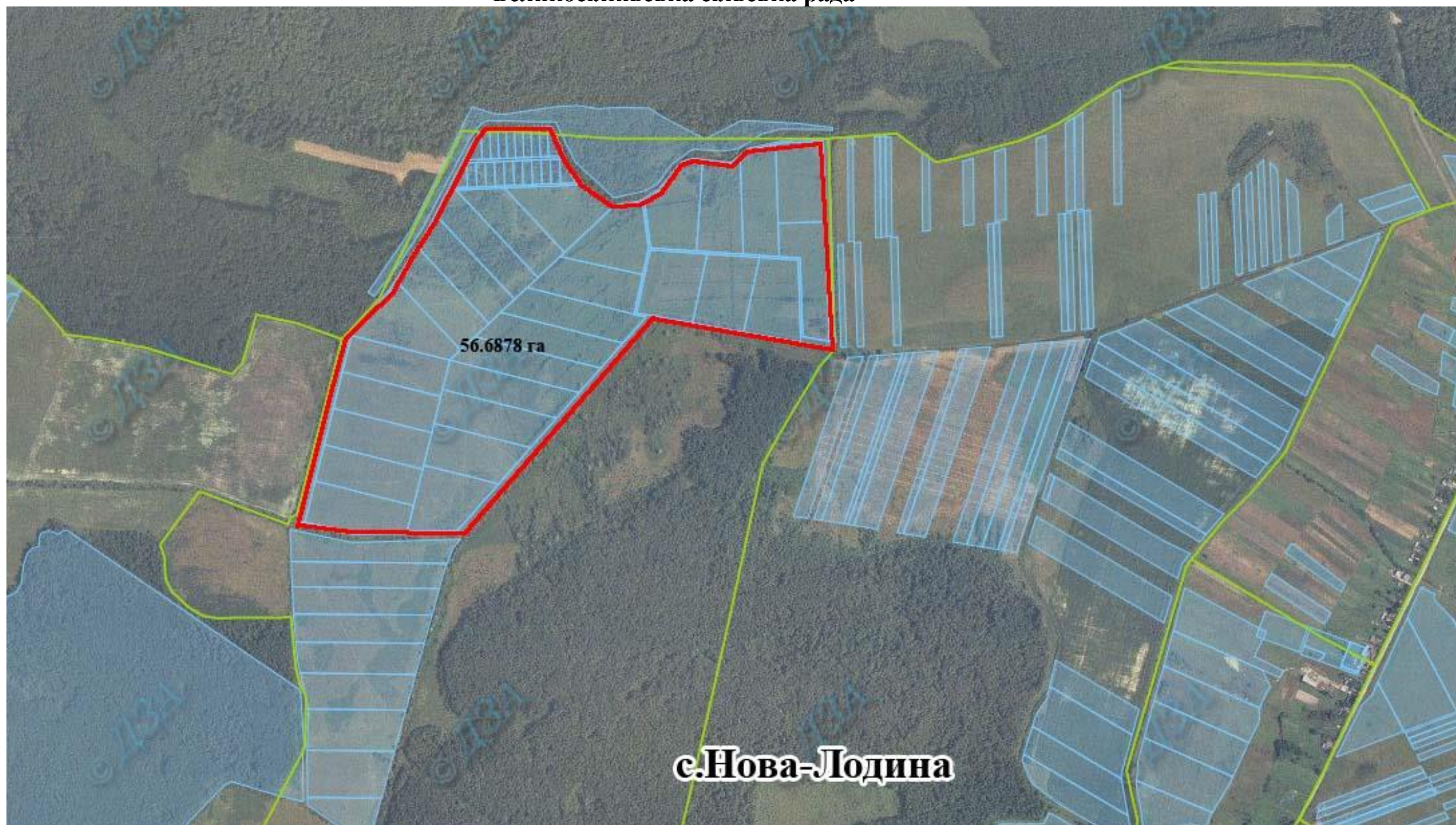


межі населених пунктів;



межі земельних ділянок, переданих у власність, користування

Великосілківська сільська рада



Площа – 56,6878 га

Площа вільних земельних ділянок – 2,4 га

Цільове призначення – для ведення особистого селянського господарства

Кадастровий номер : 4622181600:05:000:0411

Агровиробнича група ґрунтів – 145

Умовні позначення:



межа зарезервованого масиву земельних ділянок;



межі населених пунктів;



межі земельних ділянок, переданих у власність, користування

## Сілецька сільська рада Кам'янка-Бузького району Львівської області



Площа – 6,0га - сад

Площа – 10,0га- осг

Цільове призначення – для ведення садівництва 6,00га, для ведення особистого селянського господарства 10,00га

Кадастрові номери відсутній

Умовні позначення:

Агровиробнича група ґрунтів – інформація відсутня



межа зарезервованого масиву земельних ділянок;



ділянки щодо яких надано дозвіл на розроблення проекту землеустрою щодо відведення у власність;



межі земельних ділянок, переданих у власність, користування.

**Вільні земельні ділянки відсутні.**

## Сілецька сільська рада Кам'янка-Бузького району Львівської області



Площа – 5,0га

Агровиробнича група ґрунтів – інформація відсутня

Умовні позначення:



межа зарезервованого масиву земельних ділянок;



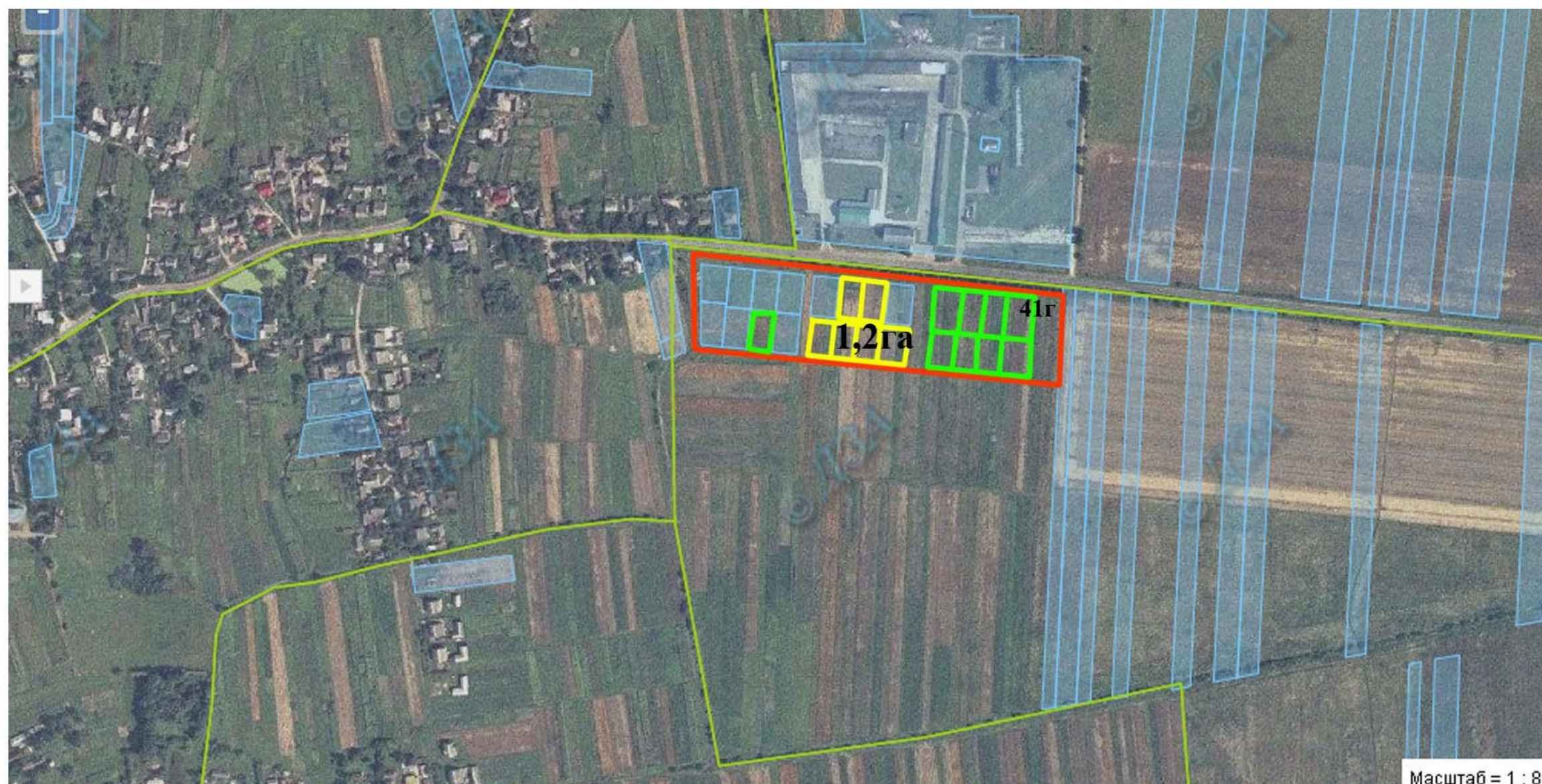
ділянки щодо яких надано дозвіл на розроблення проекту землеустрою щодо відведення у власність;



межі земельних ділянок, переданих у власність, користування.

**Вільні ділянки відсутні**

## Стрептівська сільська рада Кам'янка-Бузького району Львівської області



Площа – 2,4га

Цільове призначення – для ведення садівництва

Кадастровий номер відсутній

Агровиробнича група ґрунтів – 41г

Умовні позначення:



межа зарезервованого масиву земельних ділянок;



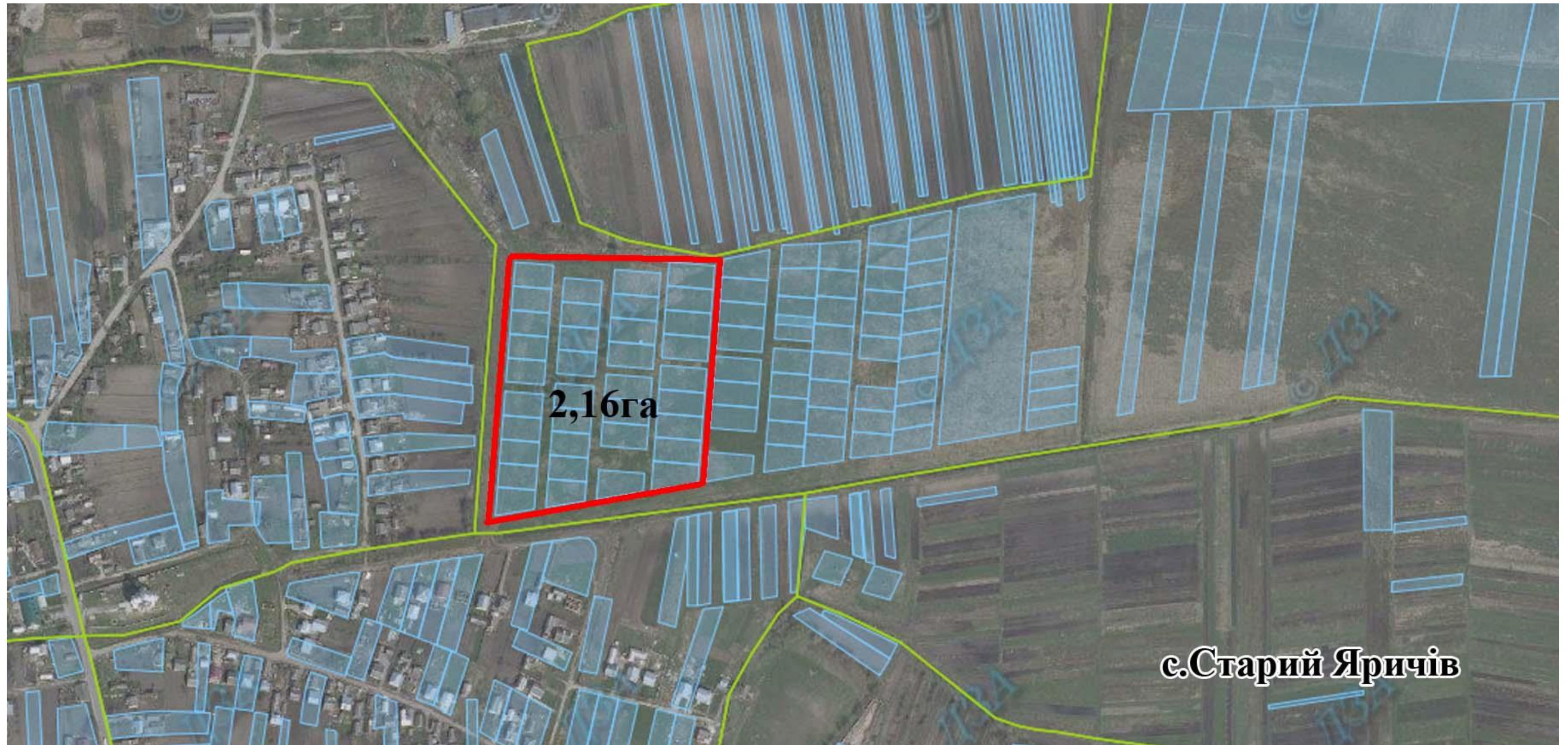
ділянки щодо яких надано дозвіл на розроблення проекту землеустрою щодо відведення у власність;



межі земельних ділянок, переданих у власність, користування.

Увійшли в межі населеного пункту с.Стрептів Стрептівської с.р

Старояричівська сільська рада Кам'янка-Бузького району Львівської області



Площа – 2,4га

Цільове призначення – для ведення садівництва

Умовні позначення:



межа зарезервованого масиву земельних ділянок;

ділянки щодо яких надано дозвіл на розроблення проекту землеустрою щодо відведення у власність;

межі земельних ділянок, переданих у власність, користування.

Вільні земельні ділянки відсутні

Кадастровий номер відсутній

Агровиробнича група ґрунтів – 133г, 146



Убинівська сільська рада Кам'янка-Бузького району Львівської області



Площа – 10,00га **Вільні земельні ділянки відсутні**

Цільове призначення – для ведення садівництва

Кадастровий номер відсутній

Агровиробнича група ґрунтів – 50г

Умовні позначення:



межа зарезервованого масиву земельних ділянок;



ділянки щодо яких надано дозвіл на розроблення проекту землеустрою щодо відведення у власність;



межі земельних ділянок, переданих у власність, користування.

**Убинівська сільська рада Кам'янка-Бузького району Львівської області**



Площа – 8,0га

**Вільні ділянки відсутні**

Кадастровий номер відсутній

Умовні позначення:


Агровиробнича група ґрунтів – 51г



межа зарезервованого масиву земельних ділянок;

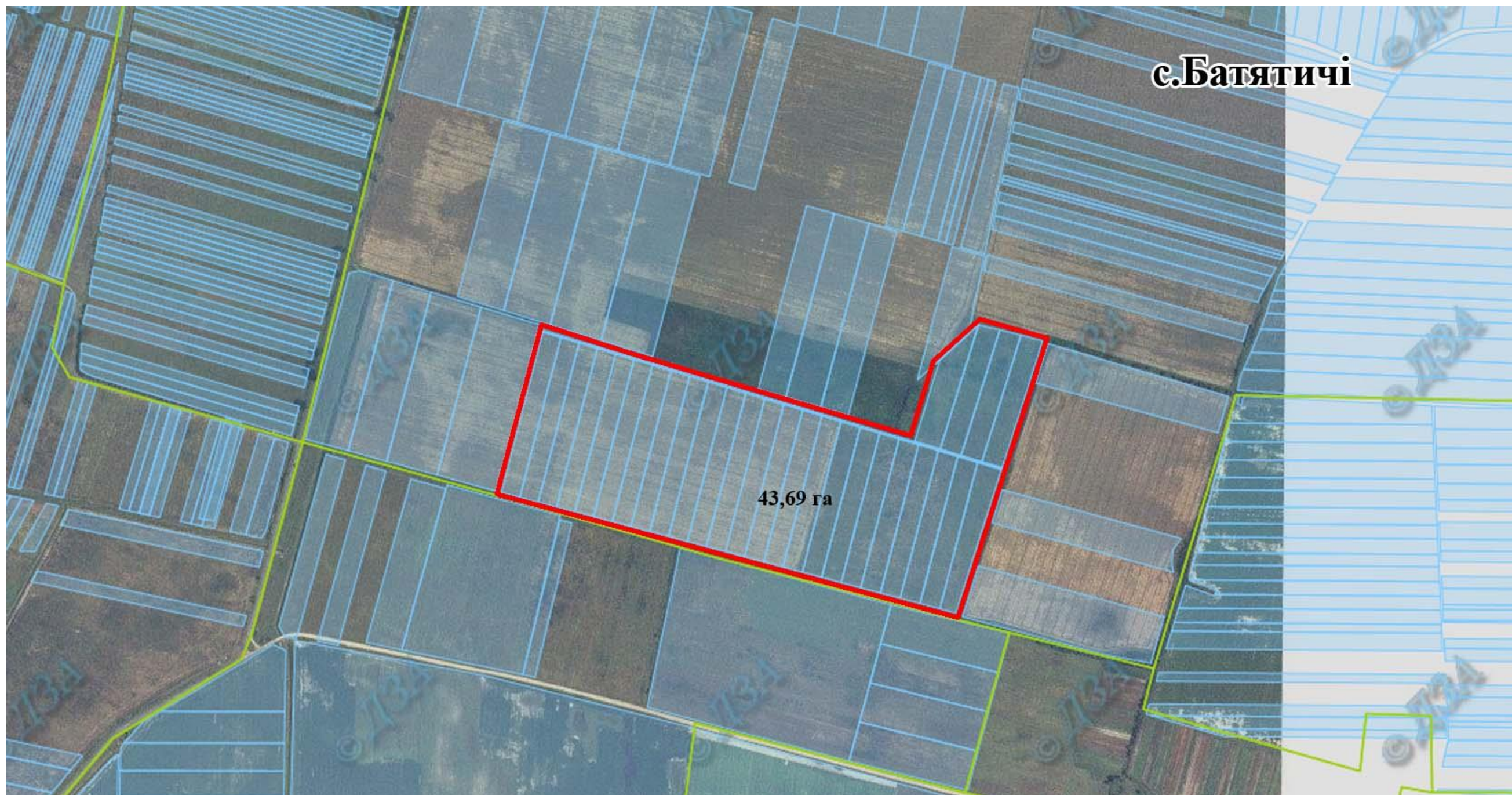


ділянки щодо яких надано дозвіл на розроблення проекту землеустрою щодо відведення у власність;



межі земельних ділянок, переданих у власність, користування.

Батятицька сільська рада Кам'янка-Бузького району Львівської області



Площа – 43,69га **Вільні земельні ділянки відсутні**

Кадастровий номер 4622180800:06:000:1006

Цільове призначення – для ведення особистого селянського господарства

Кадастровий номер відсутній

Умовні позначення:

Агровиробнича група ґрунтів – 50г



межа зарезервованого масиву земельних ділянок;



ділянки щодо яких надано дозвіл на розроблення проекту землеустрою щодо відведення у власність;



межі земельних ділянок, переданих у власність, користування.

Запитівська сільська рада Кам'янка-Бузького району Львівської області



Площа – 10,0 га

Вільні земельні на площу – 7,3 га

Цільове призначення – для ведення особистого селянського господарства та ведення садівництва

Умовні позначення:

Агровиробнича група ґрунтів – 153



межа зарезервованого масиву земельних ділянок;



ділянки щодо яких надано дозвіл на розроблення проекту землеустрою щодо відведення у власність;



межі земельних ділянок, переданих у власність, користування.

Незнанівська сільська рада Кам'янка-Бузького району Львівської області



Площа – 13,9га

**Вільні земельні ділянки відсутні**

Цільове призначення – для ведення особистого селянського господарства ( за межами с.Незнанів)

Умовні позначення:

Агровиробнича група ґрунтів – 178в



межа зарезервованого масиву земельних ділянок;

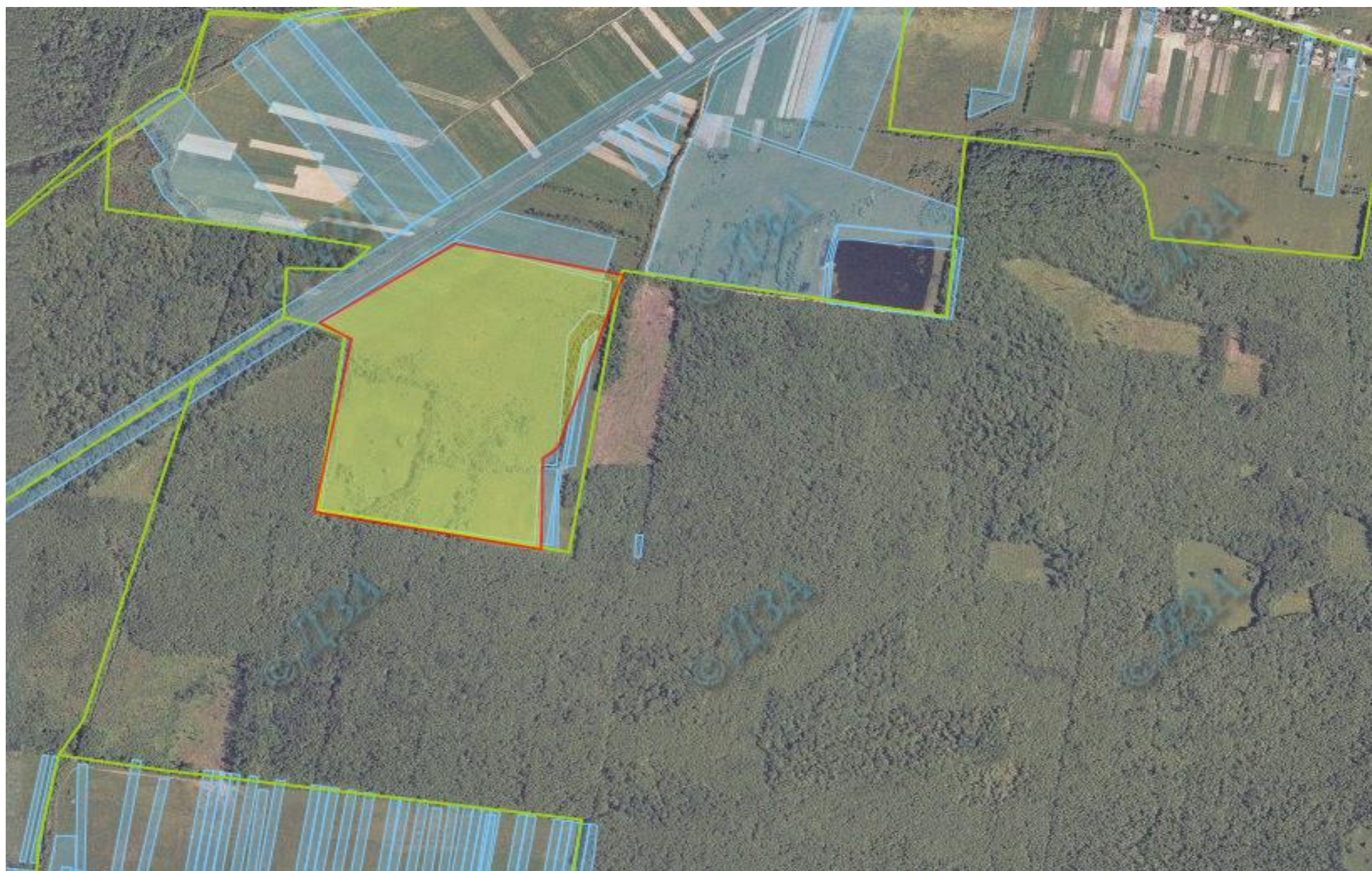


ділянки щодо яких надано дозвіл на розроблення проекту землеустрою щодо відведення у власність;



межі земельних ділянок, переданих у власність, користування.

Незнанівська сільська рада Кам'янка-Бузького району Львівської області



Площа – 22,5368 га ( площа змінилась після інвентаризації) кадастровий номер 4622185600:18:000:0007

Цільове призначення – для ведення особистого селянського господарства ( за межами с.Гряда)

Умовні позначення:

Агровиробнича група ґрунтів – 5а



межа зарезервованого масиву земельних ділянок;



ділянки щодо яких надано дозвіл на розроблення проекту землеустрою щодо відведення у власність;



межі земельних ділянок, переданих у власність, користування.

Незнанівська сільська рада Кам'янка-Бузького району Львівської області



Площа – 4,3 га

Цільове призначення – для ведення особистого селянського господарства ( за межами с.Мазярня Каранська)

Умовні позначення:

Агровиробнича група ґрунтів – 178в



межа зарезервованого масиву земельних ділянок;

ділянки щодо яких надано дозвіл на розроблення проекту землеустрою щодо відведення у власність;



межі земельних ділянок, переданих у власність, користування.

Вільні ділянки відсутні

Ременівська сільська рада Кам'янка-Бузького району Львівської області



Площа – 3,0 га Цільове призначення – для ведення особистого селянського господарства ( за межами с.Вислобоки )

Умовні позначення:

Кадастровий номер відсутній


Агровиробнича група ґрунтів – 41г



межа зарезервованого масиву земельних ділянок;



ділянки щодо яких надано дозвіл на розроблення проекту землеустрою щодо відведення у власність;



межі земельних ділянок, переданих у власність, користування.