

Сокальський район

Інформація стосовно (резервування) забезпечення учасників антитерористичної операції земельними ділянками на території Сокальського району

№ з/п	Назва адміністративно-територіальної одиниці (сільська (селищна) рада, місто районного значення)	Загальна площа зарезервованих земельних ділянок, га	з них				Площа вільного зарезервованого масиву (або вільних земельних ділянок у масиві) станом на 01.03.2020, га	Наявність погодження місцевою радою
			для будівництва і обслуговування жилого будинку, господарських будівель і споруд (присадибна ділянка)	для ведення садівництва	для індивідуального дачного будівництва	для ведення особистого селянського господарства		
1	2	3	4	5	6	7	8	9
1	Великомостівська міська рада	37,8207		10	-	27,8207		Ввійшла до складу Великомоствівської ОТГ погоджено
2	Ванівська сільська рада	15,5		-	-	15,5	7,5	Погоджено
3	Варязька сільська рада	78		-	-	78	40,5	Погоджено для учасників АТО – жителів села Лешків
4	Боб'ятинська сільська рада	26,2		-	-	26,2	25,2	погоджено
5	Жужелянська сільська рада	58,1		-	-	58,1	4	погоджено
6	Княжівська сільська рада	63,9		-	-	63,9	47,9	Погоджено
7	Межирічанська сільська рада	3,0		3,0	-	-		
8	Мурованська сільська рада	49		-	-	49	21	погоджено
9	Острівська сільська рада	3,5		3,5	-			
10	Переспівська сільська рада	6,0		-	-	6,0		
11	Поторицька сільська рада	6,3		-	-	6,3	6,3	погоджено
12	Савчинська сільська рада	5,0		-	-	5,0		
13	Свитазівська сільська рада	5,0		-	-	5,0		
14	Скоморохівська сільська рада	22		-	-	22	12	Погоджено
15	Тартаківська сільська рада	12,9		-	-	12,9	0,8	
16	Тудорковицька сільська рада	14		-	-	14	4	погоджено
17	Хоробрівська сільська рада	53,2489		-	-	53,2489	3,5	Погоджено
18	Перв'ятицька сільська рада	43,23		-	-	43,23	19,5	погоджено
19	Реклинецька сільська рада	60,4235		-	-	60,4235		Ввійшла до складу Великомоствівської ОТГ погоджено
Усього по району		563,1		16,5	-	546,6	192,2	



Площа – 10,0 га

Кадастровий номер – відсутній

Залишилася вільною площа 6,6 га на площу 3,4 га вже надані земельні ділянки.

Земельні ділянки передано в комунальну власність Великомоствівської міської ради ОТГ

Цільове призначення – для ведення садівництва Агровиробнича група ґрунтів – 138, 142, 146, 176.6

Умовні позначення:



- межі земельних ділянок, які внесено до Державного земельного кадастру;



- межі земельних ділянок щодо яких надано дозвіл на розроблення проекту землеустрою щодо відведення у власність;



- межа зарезервованого масиву земельних ділянок;



- межі населених пунктів;

Ввійшла до складу Великомоствівської ОТГ

Великомостівська міська рада, Сокальський район, Львівська область



Площа – 27,8207 га

Кадастровий номер - відсутній

Залишилася вільною площа 25,8207га на площу 2,0 га вже надані земельні ділянки.

Земельні ділянки передано в комунальну власність Великомоствівської міської ради ОТГ.

Цільове призначення – для ведення особистого селянського господарства

Агровиробнича група ґрунтів – 56, 151

Умовні позначення:



- межі земельних ділянок, які внесено до Державного земельного кадастру;



- межі земельних ділянок щодо яких надано дозвіл на розроблення проекту землеустрою щодо відведення у власність;



- межа зарезервованого масиву земельних ділянок;



межі населених пунктів;

Ввійшла до складу Великомоствівської ОТГ

Боб'ятинська сільська рада, Сокальський район, Львівська область



Площа – 3,8 га

Кадастровий номер - відсутній

Цільове призначення – для ведення особистого селянського господарства

Агровиробнича група ґрунтів – 38 г, 208 г

Умовні позначення:



- межі земельних ділянок, які внесено до Державного земельного кадастру;



- межі земельних ділянок щодо яких надано дозвіл на розроблення проекту землеустрою щодо відведення у власність;



- межа зарезервованого масиву земельних ділянок;



- межі населених пунктів;

Боб'ятинська сільська рада, Сокальський район, Львівська область



Площа – 16,4 га





Кадастровий номер – відсутній

Залишилася вільною площа 15,4 га на площу 1,0 га вже надано земельну ділянку

Цільове призначення – для ведення особистого селянського господарства

Агровиробнича група ґрунтів – 40 г, 141 г, 153

Умовні позначення:

-  - межі земельних ділянок, які внесено до Державного земельного кадастру;
-  - межі земельних ділянок щодо яких надано дозвіл на розроблення проекту землеустрою щодо відведення у власність;
-  - межа зарезервованого масиву земельних ділянок;
-  - межі населених пунктів;

Боб'ятинська сільська рада, Сокальський район, Львівська область







Площа – 6,0 га

Кадастровий номер - відсутній

Цільове призначення – для ведення особистого селянського господарства

Агровиробнича група ґрунтів – 49 г, 133 г, 153

Умовні позначення:

-  - межі земельних ділянок, які внесено до Державного земельного кадастру;
-  - межі земельних ділянок щодо яких надано дозвіл на розроблення проекту землеустрою щодо відведення у власність;
-  - межа зарезервованого масиву земельних ділянок;
-  - межі населених пунктів;

Ванівська сільська рада, Сокальський район, Львівська область



Площа – 5,5 га





Кадастровий номер – відсутній

Залишилася вільною площа 1,5 га на площу 4,0 га вже надані земельні ділянки.

Цільове призначення – для ведення особистого селянського господарства

Агровиробнича група ґрунтів – 1766

Умовні позначення:

-  - межі земельних ділянок, які внесено до Державного земельного кадастру;
-  - межі земельних ділянок щодо яких надано дозвіл на розроблення проекту землеустрою щодо відведення у власність;
-  - межа зарезервованого масиву земельних ділянок;
-  - межі населених пунктів;

Ванівська сільська рада, Сокальський район, Львівська область



Площа – 15,5 га





Кадастровий номер – відсутній

Залишилася вільною площа 7,5 га на площу 8,0 га вже надані земельні ділянки.

Цільове призначення – для ведення особистого селянського господарства

Агровиробнича група ґрунтів – 181а, 181д

Умовні позначення:

-  - межі земельних ділянок, які внесено до Державного земельного кадастру;
-  - межі земельних ділянок щодо яких надано дозвіл на розроблення проекту землеустрою щодо відведення у власність;
-  - межа зарезервованого масиву земельних ділянок;
-  - межі населених пунктів;

Варязька сільська рада, Сокальський район, Львівська область



Площа – 20, га





Кадастровий номер – відсутній

Залишилася вільною площа 9,5 га на площу 10,5 га вже надані земельні ділянки.

Цільове призначення – для ведення особистого селянського господарства

Агровиробнича група ґрунтів – 209г, 55г, 57г

Умовні позначення:

-  - межі земельних ділянок, які внесено до Державного земельного кадастру;
-  - межі земельних ділянок щодо яких надано дозвіл на розроблення проекту землеустрою щодо відведення у власність;
-  - межа зарезервованого масиву земельних ділянок;
-  - межі населених пунктів;

Варязька сільська рада, Сокальський район, Львівська область



Площа – 3 га





Залишилася вільною площа 1,0 га на площу 2,0 га вже надані земельні ділянки.

Цільове призначення – для ведення особистого селянського господарства

Кадастровий номер – відсутній

Агровиробнича група ґрунтів – 56г, 40г

Умовні позначення:

-  - межі земельних ділянок, які внесено до Державного земельного кадастру;
-  - межі земельних ділянок щодо яких надано дозвіл на розроблення проекту землеустрою щодо відведення у власність;
-  - межа зарезервованого масиву земельних ділянок;
-  - межі населених пунктів;

Варязька сільська рада, Сокальський район, Львівська область



Площа – 15 га





Кадастровий номер – відсутній

Вся площа надана, вільних земельних ділянок не залишилося.

Цільове призначення – для ведення особистого селянського господарства

Агровиробнича група ґрунтів – 50г

Умовні позначення:

-  - межі земельних ділянок, які внесено до Державного земельного кадастру;
-  - межі земельних ділянок щодо яких надано дозвіл на розроблення проекту землеустрою щодо відведення у власність;
-  - межа зарезервованого масиву земельних ділянок;
-  - межі населених пунктів;

Варязька сільська рада, Сокальський район, Львівська область







Площа – 17,0 га

Вільна земельна ділянка

Цільове призначення – для ведення особистого селянського господарства

Кадастровий номер – відсутній

Умовні позначення:

-  - межі земельних ділянок, які внесено до Державного земельного кадастру;
-  - межі земельних ділянок щодо яких надано дозвіл на розроблення проекту землеустрою щодо відведення у власність;
-  - межа зарезервованого масиву земельних ділянок;
-  - межі населених пунктів;

Варязька сільська рада, Сокальський район, Львівська область







Площа – 3,0 га

Вільна земельна ділянка

Цільове призначення – для ведення особистого селянського господарства

Кадастровий номер – відсутній

Умовні позначення:

-  - межі земельних ділянок, які внесено до Державного земельного кадастру;
-  - межі земельних ділянок щодо яких надано дозвіл на розроблення проекту землеустрою щодо відведення у власність;
-  - межа зарезервованого масиву земельних ділянок;
-  - межі населених пунктів;

Варязька сільська рада, Сокальський район, Львівська область







Площа – 10,0 га

Вільна земельна ділянка

Цільове призначення – для ведення особистого селянського господарства

Кадастровий номер – відсутній

Умовні позначення:

-  - межі земельних ділянок, які внесено до Державного земельного кадастру;
-  - межі земельних ділянок щодо яких надано дозвіл на розроблення проекту землеустрою щодо відведення у власність;
-  - межа зарезервованого масиву земельних ділянок;
-  - межі населених пунктів;

Варязька сільська рада, Сокальський район, Львівська область



Площа – 10 га





Кадастровий номер – відсутній

Вся площа надана, вільних земельних ділянок не залишилося.

Цільове призначення – для ведення особистого селянського господарства

Агровиробнича група ґрунтів – 50г,51г

Умовні позначення:

-  - межі земельних ділянок, які внесено до Державного земельного кадастру;
-  - межі земельних ділянок щодо яких надано дозвіл на розроблення проекту землеустрою щодо відведення у власність;
-  - межа зарезервованого масиву земельних ділянок;
-  - межі населених пунктів;

Жужелянська сільська рада, Сокальський район, Львівська область



Площа – 10,0 га





Кадастровий номер – відсутній

Вся площа надана, вільних земельних ділянок не залишилося.

Цільове призначення – для ведення особистого селянського господарства

Агровиробнича група ґрунтів – 30г, 181д

Умовні позначення:

-  - межі земельних ділянок, які внесено до Державного земельного кадастру;
-  - межі земельних ділянок щодо яких надано дозвіл на розроблення проекту землеустрою щодо відведення у власність;
-  - межа зарезервованого масиву земельних ділянок;
-  - межі населених пунктів;

Жужелянська сільська рада, Сокальський район, Львівська область



Площа – 10,0 га





Кадастровий номер – відсутній

Вся площа надана, вільних земельних ділянок не залишилося.

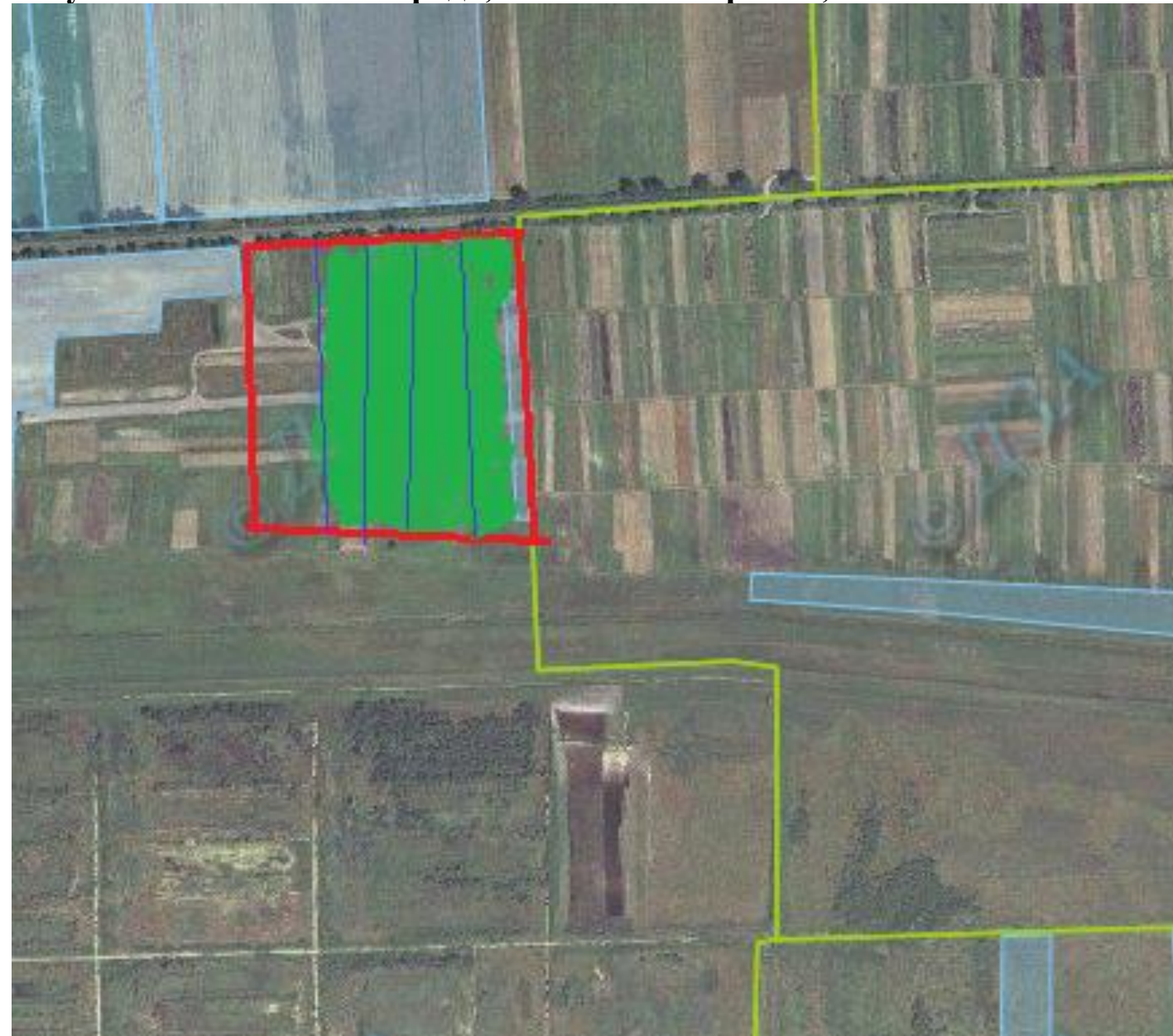
Цільове призначення – для ведення особистого селянського господарства

Агровиробнича група ґрунтів – 181г, 179г

Умовні позначення:

-  - межі земельних ділянок, які внесено до Державного земельного кадастру;
-  - межі земельних ділянок щодо яких надано дозвіл на розроблення проекту землеустрою щодо відведення у власність;
-  - межа зарезервованого масиву земельних ділянок;
-  - межі населених пунктів;

Жужелянська сільська рада, Сокальський район, Львівська область



Площа – 10,0 га

Кадастровий номер – відсутній

Залишилася вільною площа 2,0 га на площу 8,0 га вже надані земельні ділянки.

Цільове призначення – для ведення особистого селянського господарства

Агровиробнича група ґрунтів – 5 в

Умовні позначення:



- межі земельних ділянок, які внесено до Державного земельного кадастру;



- межі земельних ділянок щодо яких надано дозвіл на розроблення проекту землеустрою щодо відведення у власність;




- межа зарезервованого масиву земельних ділянок;



- межі населених пунктів;

Жужелянська сільська рада, Сокальський район, Львівська область



Площа – 10,0 га





Кадастровий номер – відсутній

Залишилася вільною площа 2,0 га на площу 8,0 га вже надані земельні ділянки.

Цільове призначення – для ведення особистого селянського господарства

Агровиробнича група ґрунтів – 153, 179 в, 181 в

Умовні позначення:

-  - межі земельних ділянок, які внесено до Державного земельного кадастру;
-  - межі земельних ділянок щодо яких надано дозвіл на розроблення проекту землеустрою щодо відведення у власність;
-  - межа зарезервованого масиву земельних ділянок;
-  - межі населених пунктів;

Жужелянська сільська рада, Сокальський район, Львівська область



Площа – 8,4 га





Кадастровий номер – відсутній

Вся площа надана, вільних земельних ділянок не залишилося.

Цільове призначення – для ведення особистого селянського господарства

Агровиробнича група ґрунтів – 99г

Умовні позначення:

-  - межі земельних ділянок, які внесено до Державного земельного кадастру;
-  - межі земельних ділянок щодо яких надано дозвіл на розроблення проекту землеустрою щодо відведення у власність;
-  - межа зарезервованого масиву земельних ділянок;
-  - межі населених пунктів;

Жужелянська сільська рада, Сокальський район, Львівська область



Площа – 9,7 га

Кадастровий номер – відсутній

Вся площа надана, вільних земельних ділянок не залишилося.

Цільове призначення – для ведення особистого селянського господарства

Агровиробнича група ґрунтів – 99г

Умовні позначення:



- межі земельних ділянок, які внесено до Державного земельного кадастру;



- межі земельних ділянок щодо яких надано дозвіл на розроблення проекту землеустрою щодо відведення у власність;



- межа зарезервованого масиву земельних ділянок;



межі населених пунктів;

Княжівська сільська рада, Сокальський район, Львівська область



Площа – 6,0 га

Кадастровий номер – відсутній

Вся площа надана, вільних земельних ділянок не залишилося.

Цільове призначення – для ведення особистого селянського господарства

Агровиробнича група ґрунтів – 49г, 50г

Умовні позначення:



- межі земельних ділянок, які внесено до Державного земельного кадастру;



- межі земельних ділянок щодо яких надано дозвіл на розроблення проекту землеустрою щодо відведення у власність;

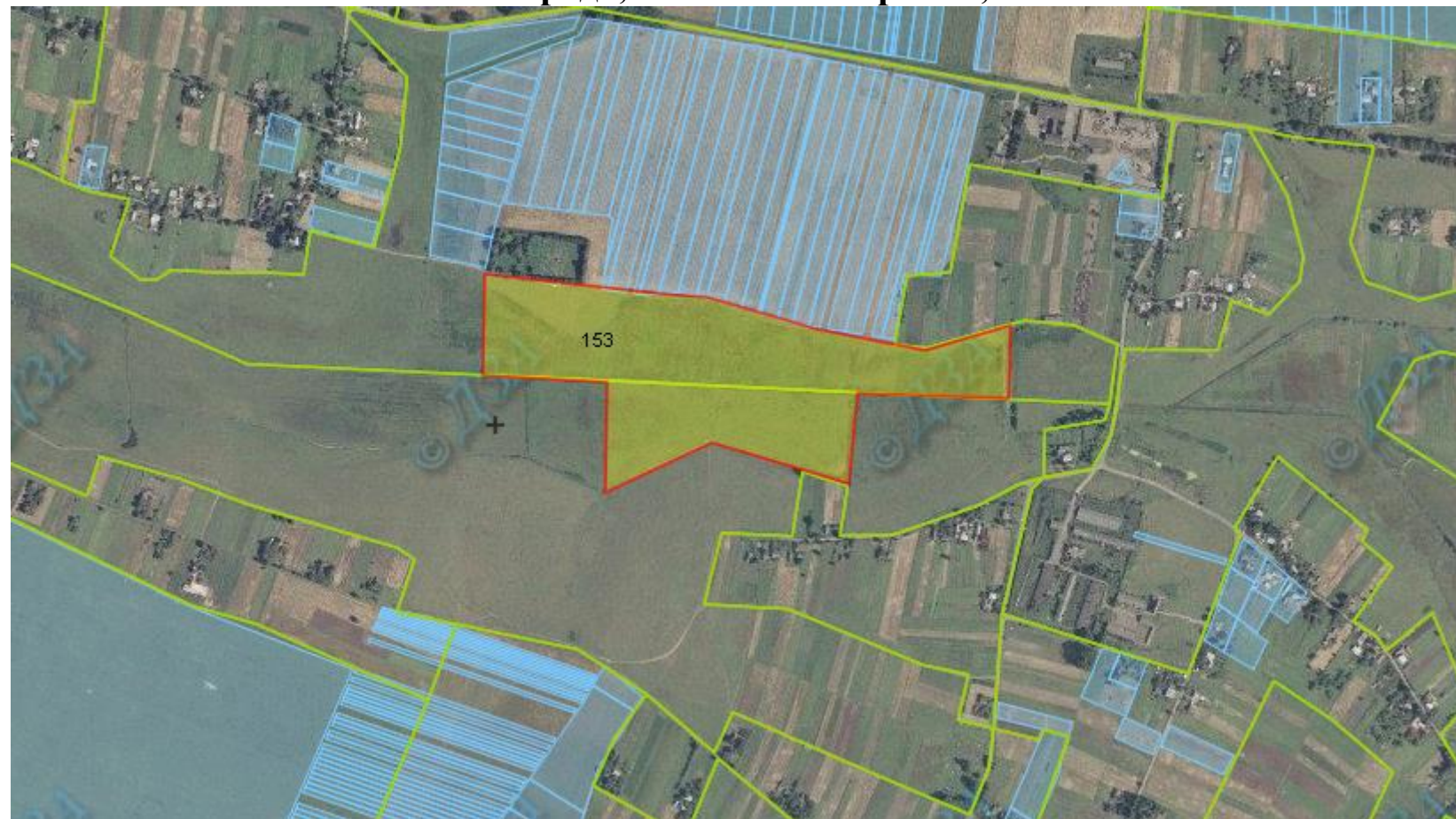


- межа зарезервованого масиву земельних ділянок;



- межі населених пунктів;

Княжівська сільська рада, Сокальський район, Львівська область



Площа – 22,4 га

Цільове призначення – для ведення особистого селянського господарства

Умовні позначення:



- межі земельних ділянок, які внесено до Державного земельного кадастру;



- межі земельних ділянок щодо яких надано дозвіл на розроблення проекту землеустрою щодо відведення у власність;



- межа зарезервованого масиву земельних ділянок;



- межі населених пунктів;

Кадастровий номер - відсутній

Агровиробнича група ґрунтів – 153



Площа – 22,0 га

Кадастровий номер – відсутній

Залишилася вільною площа 18,0 га на площу 4,0 га вже надані земельні ділянки

Цільове призначення – для ведення особистого

Агровиробнича група ґрунтів – 38г, 39г, 49г, 53г, 208г

селянського господарства

Умовні позначення:



- межі земельних ділянок, які внесено до Державного земельного кадастру;



- межі земельних ділянок щодо яких надано дозвіл на розроблення проекту землеустрою щодо відведення у власність;



- межа зарезервованого масиву земельних ділянок;



- межі населених пунктів;



Площа – 13,5 га


Кадастровий номер – відсутній

Залишилася вільною площа 7,5 га на площу 6,0 га вже надані земельні ділянки


Цільове призначення – для ведення особистого селянського господарства

Агровиробнича група ґрунтів – 49г

Умовні позначення:



- межі земельних ділянок, які внесено до Державного земельного кадастру;



- межі земельних ділянок щодо яких надано дозвіл на розроблення проекту землеустрою щодо відведення у власність;



- межа зарезервованого масиву земельних ділянок;



- межі населених пунктів;

Межирічанська сільська рада, Сокальський район, Львівська область



Площа – 3,0 га





Кадастровий номер – відсутній

Вільних земельних ділянок не залишилося.

Цільове призначення – для ведення садівництва

Агровиробнича група ґрунтів – 5б

Умовні позначення:

-  - межі земельних ділянок, які внесено до Державного земельного кадастру;
-  - межі земельних ділянок щодо яких надано дозвіл на розроблення проекту землеустрою щодо відведення у власність;
-  - межа зарезервованого масиву земельних ділянок;
-  - межі населених пунктів;

Мурованська сільська рада, Сокальський район, Львівська область



Площа – 23,0 га





Кадастровий номер – відсутній

Залишилася вільною площа 11,0 га на площу 12,0 га вже надані земельні ділянки

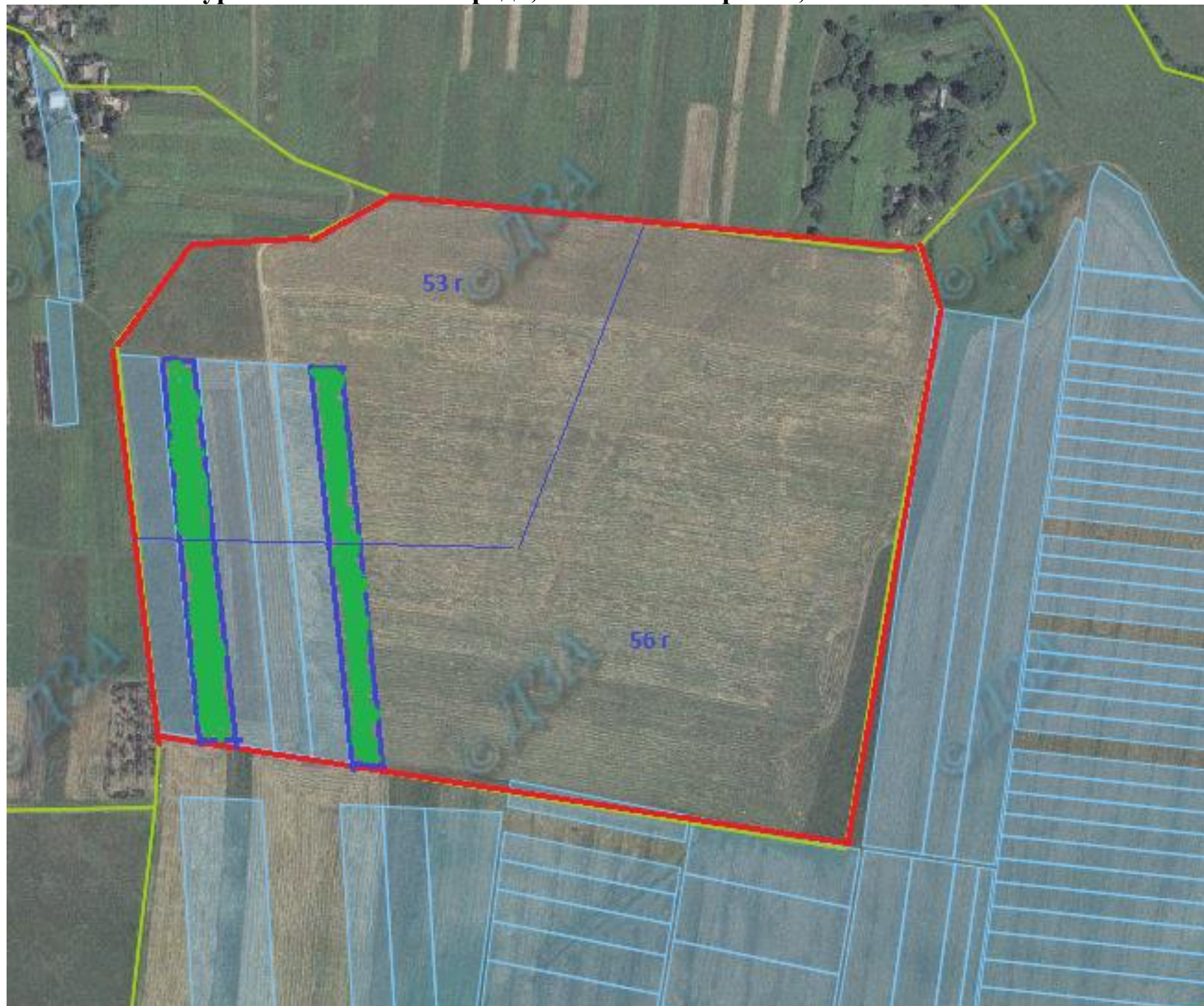
Цільове призначення – для ведення особистого селянського господарства

Агровиробнича група ґрунтів – 40 г, 121 г, 178 е

Умовні позначення:

-  - межі земельних ділянок, які внесено до Державного земельного кадастру;
-  - межі земельних ділянок щодо яких надано дозвіл на розроблення проекту землеустрою щодо відведення у власність;
-  - межа зарезервованого масиву земельних ділянок;
-  - межі населених пунктів;

Мурованська сільська рада, Сокальський район, Львівська область



Площа – 14,0 га

Кадастровий номер – відсутній

Залишилася вільною площа 8,0 га на площу 6,0 га вже надані земельні ділянки

Цільове призначення – для ведення особистого селянського господарства

Агровиробнича група ґрунтів – 53 г, 56 г

Умовні позначення:



- межі земельних ділянок, які внесено до Державного земельного кадастру;



- межі земельних ділянок щодо яких надано дозвіл на розроблення проекту землеустрою щодо відведення у власність;



- межа зарезервованого масиву земельних ділянок;



- межі населених пунктів;

Мурованська сільська рада, Сокальський район, Львівська область



Площа – 12,0 га





Кадастровий номер – відсутній

Залишилася вільною площа 2,0 га на площу 10,0 га вже надані земельні ділянки

Цільове призначення – для ведення особистого селянського господарства

Агровиробнича група ґрунтів – 49 г, 50 г, 208 г

Умовні позначення:

-  - межі земельних ділянок, які внесено до Державного земельного кадастру;
-  - межі земельних ділянок щодо яких надано дозвіл на розроблення проекту землеустрою щодо відведення у власність;
-  - межа зарезервованого масиву земельних ділянок;
-  - межі населених пунктів;

Острівська сільська рада, Сокальський район, Львівська область



Площа – 3,5 га

Вільних земельних ділянок не залишилося

Цільове призначення – для ведення садівництва

Кадастровий номер – відсутній

Агровиробнича група ґрунтів – 146

Умовні позначення:



- межі земельних ділянок, які внесено до Державного земельного кадастру;



- межі земельних ділянок щодо яких надано дозвіл на розроблення проекту землеустрою щодо відведення у власність;

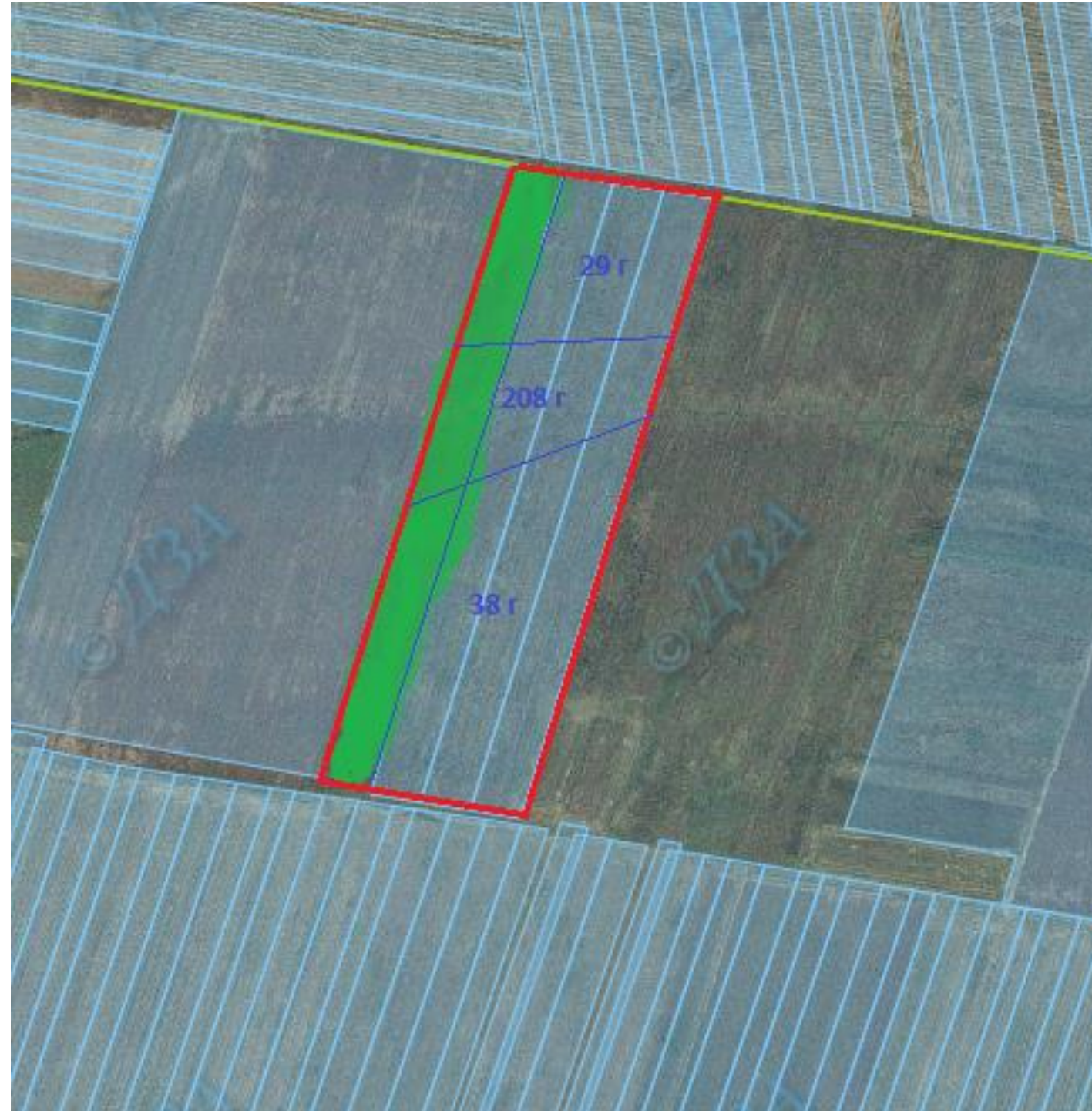


- межа зарезервованого масиву земельних ділянок;



- межі населених пунктів;

Переспівська сільська рада, Сокальський район, Львівська область



Площа – 6,0 га

Вільних земельних ділянок не залишилося

Цільове призначення – для ведення особистого селянського господарства

Кадастровий номер – відсутній

Агровиробнича група ґрунтів – 29 г, 38 г, 208 г

Умовні позначення:



- межі земельних ділянок, які внесено до Державного земельного кадастру;



- межі земельних ділянок щодо яких надано дозвіл на розроблення проекту землеустрою щодо відведення у власність;



- межа зарезервованого масиву земельних ділянок;



межі населених пунктів;

Поторицька сільська рада, Сокальський район, Львівська область







Площа – 6,3 га

Цільове призначення – для ведення особистого селянського господарства

Кадастровий номер - відсутній

Агровиробнича група ґрунтів – 38 г, 39 г, 208 в

Умовні позначення:

-  - межі земельних ділянок, як і внесено до Державного земельного кадастру;
-  - межі земельних ділянок щодо яких надано дозвіл на розроблення проекту землеустрою щодо відведення у власність;
-  - межа зарезервованого масиву земельних ділянок;
-  - межі населених пунктів;

Савчинська сільська рада, Сокальський район, Львівська область







Площа – 5,0 га

Вільних земельних ділянок не залишилося
Цільове призначення – для ведення особистого селянського господарства

Кадастровий номер – відсутній

Агровиробнича група ґрунтів – 40г

Умовні позначення:

-  - межі земельних ділянок, які внесено до Державного земельного кадастру;
-  - межі земельних ділянок щодо яких надано дозвіл на розроблення проекту землеустрою щодо відведення у власність;
-  - межа зарезервованого масиву земельних ділянок;
-  - межі населених пунктів;

Свитазівська сільська рада, Сокальський район, Львівська область



Площа – 5,0 га





Кадастровий номер – відсутній

Вся площа надана, вільних земельних ділянок не залишилося.

Цільове призначення – для ведення особистого селянського господарства

Агровиробнича група ґрунтів – 29 г, 39 г

Умовні позначення:

-  - межі земельних ділянок, які внесено до Державного земельного кадастру;
-  - межі земельних ділянок щодо яких надано дозвіл на розроблення проекту землеустрою щодо відведення у власність;
-  - межа зарезервованого масиву земельних ділянок;
-  - межі населених пунктів;

Скоморохівська сільська рада, Сокальський район, Львівська область



Площа – 10,0 га





Кадастровий номер - відсутній

Вся площа надана, вільних земельних ділянок не залишилося.

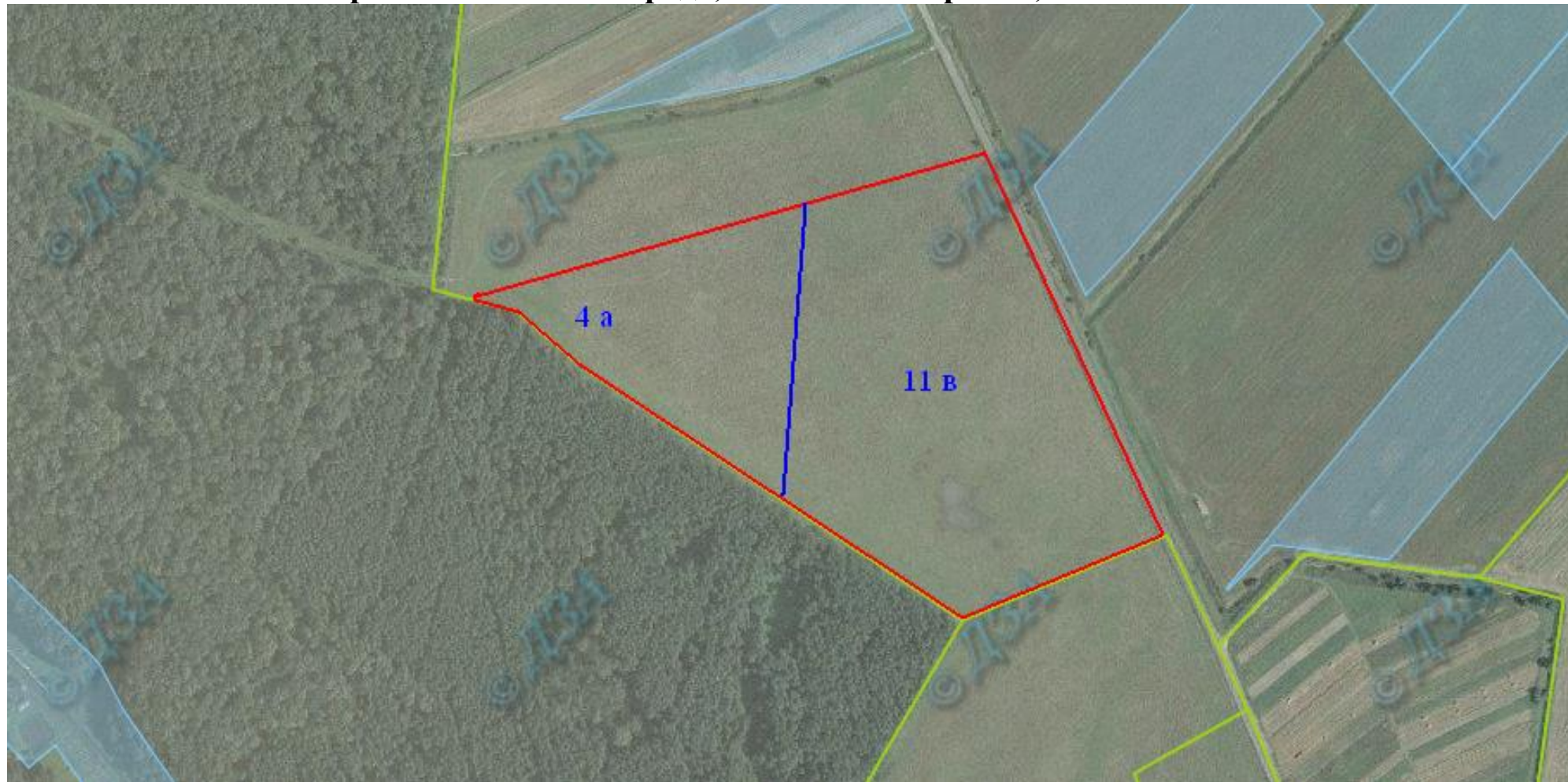
Цільове призначення – для ведення особистого селянського господарства

Агровиробнича група ґрунтів – 40 г, 49 г, 51 в

Умовні позначення:

-  - межі земельних ділянок, які внесено до Державного земельного кадастру;
-  - межі земельних ділянок щодо яких надано дозвіл на розроблення проекту землеустрою щодо відведення у власність;
-  - межа зарезервованого масиву земельних ділянок;
-  - межі населених пунктів;

Скоморохівська сільська рада, Сокальський район, Львівська область



Площа – 12,0 га

Цільове призначення – для ведення особистого селянського господарства

Умовні позначення:



- межі земельних ділянок, які внесено до Державного земельного кадастру;



- межі земельних ділянок щодо яких надано дозвіл на розроблення проекту землеустрою щодо відведення у власність;



- межа зарезервованого масиву земельних ділянок;



- межі населених пунктів;

Кадастровий номер - відсутній

Агровиробнича група ґрунтів – 4 а, 11 в

Тартаківської сільської ради, Сокальського району, Львівської області



Площа – 12,9 га





Кадастровий номер – відсутній

Залишилася вільною площа 0,8 га на площу 12,1 га вже надані земельні ділянки

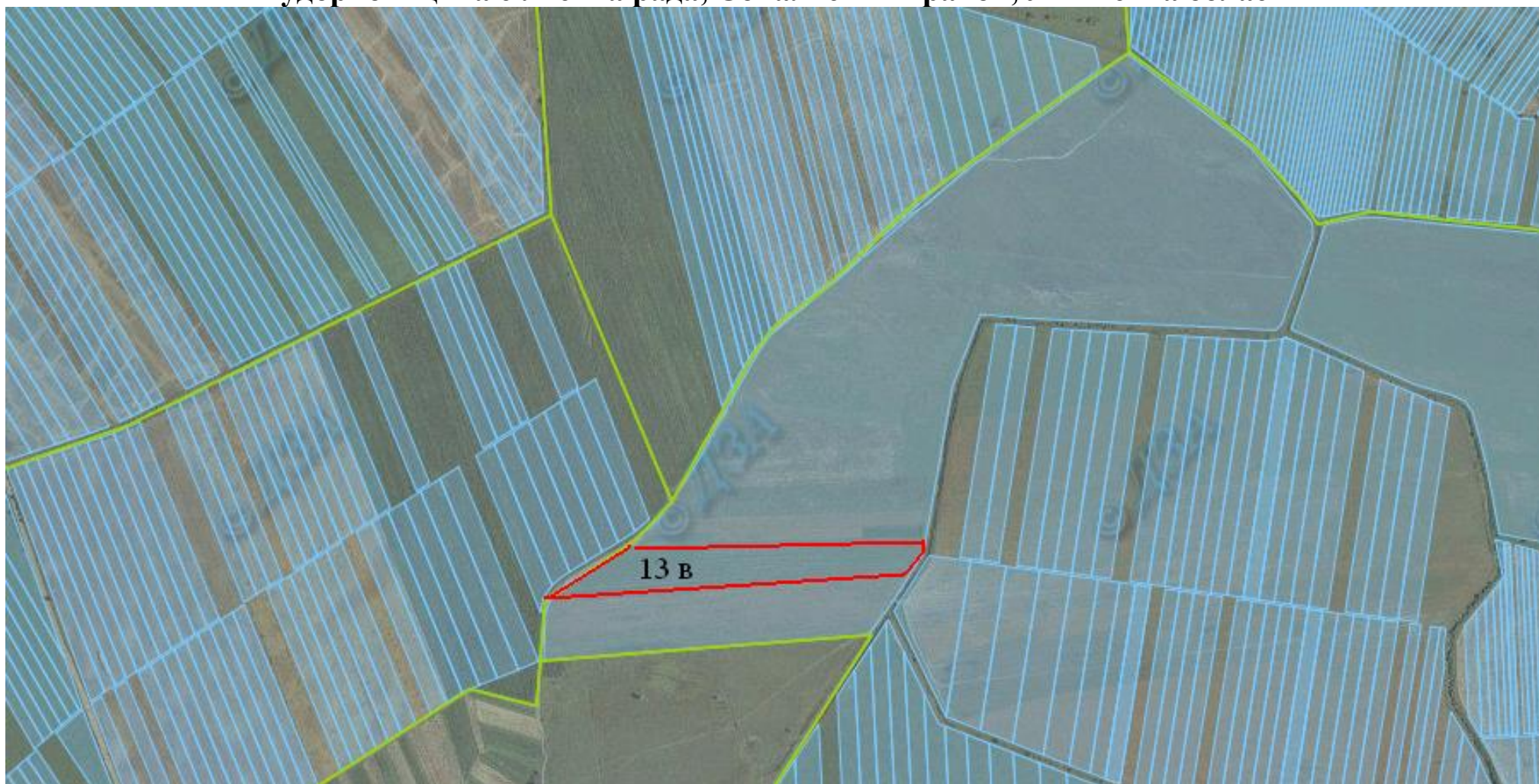
Цільове призначення – для ведення особистого селянського господарства

Агровиробнича група ґрунтів – 40г, 49г, 208г

Умовні позначення:

-  - межі земельних ділянок, які внесено до Державного земельного кадастру;
-  - межі земельних ділянок щодо яких надано дозвіл на розроблення проекту землеустрою щодо відведення у власність;
-  - межа зарезервованого масиву земельних ділянок;
-  - межі населених пунктів;

Тудорковицька сільська рада, Сокальський район, Львівська область







Площа – 4,0 га

Цільове призначення – для ведення особистого селянського господарства

Кадастровий номер -

Агровиробнича група ґрунтів – 13в

Умовні позначення:

-  - межі земельних ділянок, які внесено до Державного земельного кадастру;
-  - межі земельних ділянок щодо яких надано дозвіл на розроблення проекту землеустрою щодо відведення у власність;
-  - межа зарезервованого масиву земельних ділянок;
-  - межі населених пунктів;

Тудорковицька сільська рада, Сокальський район, Львівська область



Площа – 10,0 га





Кадастровий номер -

Вся площа надана, вільних земельних ділянок не залишилося.

Цільове призначення – для ведення особистого селянського господарства

Агровиробнича група ґрунтів – 4 в, 13в, 134 г

Умовні позначення:

-  - межі земельних ділянок, які внесено до Державного земельного кадастру;
-  - межі земельних ділянок щодо яких надано дозвіл на розроблення проекту землеустрою щодо відведення у власність;
-  - межа зарезервованого масиву земельних ділянок;
-  - межі населених пунктів;

Хоробрівська сільська рада, Сокальський район, Львівська область



Площа – 13,2465 га





Кадастровий номер - 4624885700:05:000:0254

Вся площа надана, вільних земельних ділянок не залишилося.

Цільове призначення – для ведення особистого селянського господарства

Агровиробнича група ґрунтів – 56г,181г,55г,57г,121,53г

Умовні позначення:

-  - межі земельних ділянок, які внесено до Державного земельного кадастру;
-  - межі земельних ділянок щодо яких надано дозвіл на розроблення проекту землеустрою щодо відведення у власність;
-  - межа зарезервованого масиву земельних ділянок;
-  - межі населених пунктів;

Хоробрівська сільська рада, Сокальський район, Львівська область







Площа – 11,9927 га

Кадастровий номер – 4624885700:12:000:0626

Залишилася вільною площа 3,5га на площу 8,4927 га вже надані земельні ділянки

Цільове призначення – для ведення особистого селянського господарства
Агровиробнича група ґрунтів – 51г,208г,53г,40г,121г

Умовні позначення:

-  - межі земельних ділянок, які внесено до Державного земельного кадастру;
-  - межі земельних ділянок щодо яких надано дозвіл на розроблення проекту землеустрою щодо відведення у власність;
-  - межа зарезервованого масиву земельних ділянок;
-  - межі населених пунктів;

Хоробрівська сільська рада, Сокальський район, Львівська область







Площа – 28.0097 га

Кадастровий номер – 4624885700:04:000:0408

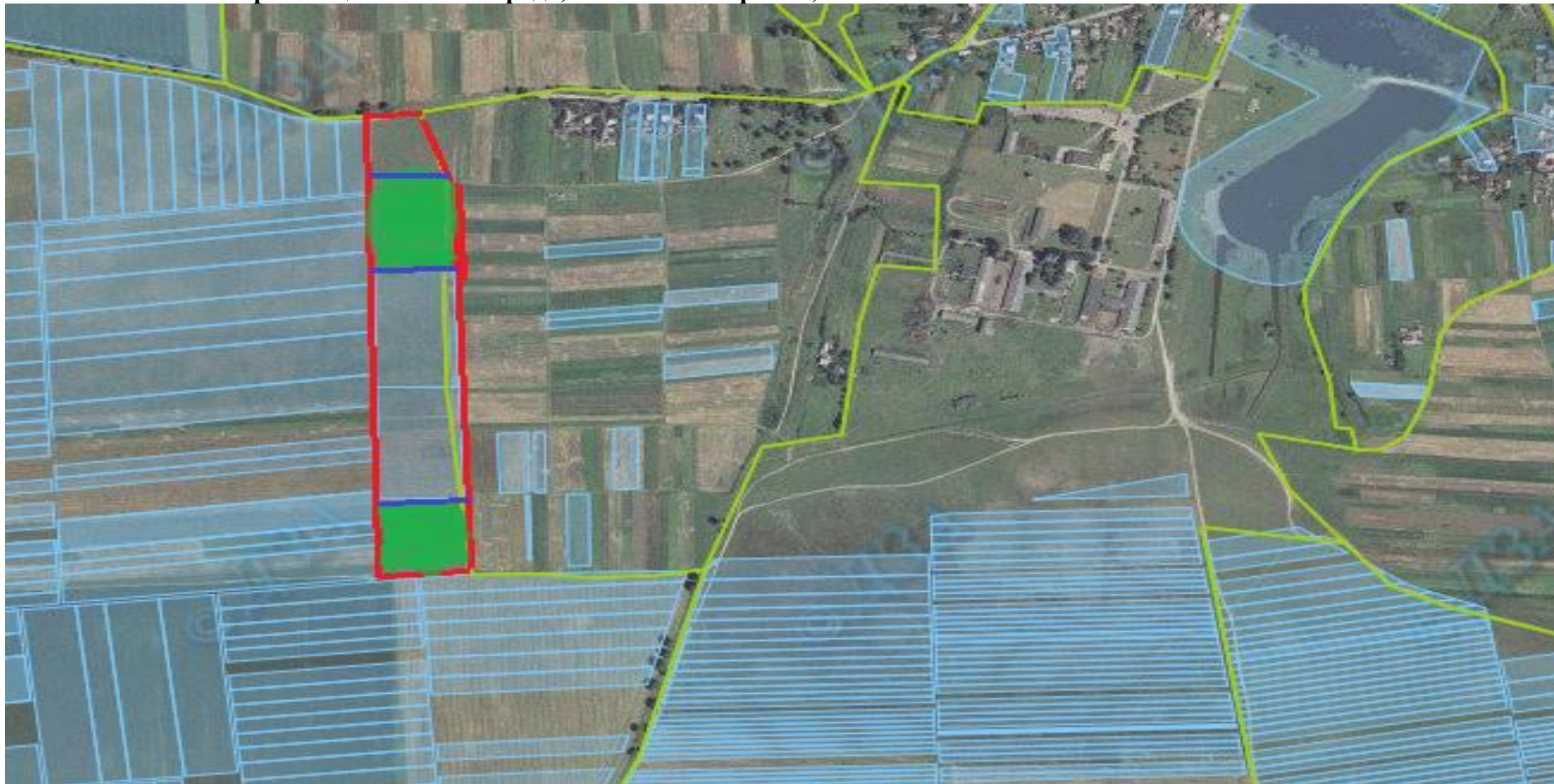
Вся площа надана, вільних земельних ділянок не залишилося.

Цільове призначення – для ведення особистого селянського господарства
Агровиробнича група ґрунтів – 33в, 39в, 39г, 51г, 53г, 121г, 141, 208г

Умовні позначення:

-  - межі земельних ділянок, які внесено до Державного земельного кадастру;
-  - межі земельних ділянок щодо яких надано дозвіл на розроблення проекту землеустрою щодо відведення у власність;
-  - межа зарезервованого масиву земельних ділянок;
-  - межі населених пунктів;

Перв'ятицька сільська рада, Сокальський район, Львівська область







Площа – 6,0000 га

Кадастровий номер – 46248

Залишилася вільною площа 0,5 га на площу 5,5 га вже надані земельні ділянки

Цільове призначення – для ведення особистого селянського господарства Агровиробнича група ґрунтів – 29г, 37г, 38г, 55г, 56г, 209г

Умовні позначення:

-  - межі земельних ділянок, які внесено до Державного земельного кадастру;
-  - межі земельних ділянок щодо яких надано дозвіл на розроблення проекту землеустрою щодо відведення у власність;
-  - межа зарезервованого масиву земельних ділянок;
-  - межі населених пунктів;

Перв'ятицька сільська рада, Сокальський район, Львівська область







Площа – 10,0000 га

Кадастровий номер – 4624884400:12:000:_____

Цільове призначення – для ведення особистого селянського господарства

Агровиробнича група ґрунтів – 5бґ, 209ґ

Умовні позначення:

-  - межі земельних ділянок, які внесено до Державного земельного кадастру;
-  - межі земельних ділянок щодо яких надано дозвіл на розроблення проекту землеустрою щодо відведення у власність;
-  - межа зарезервованого масиву земельних ділянок;
-  - межі населених пунктів;

Перв'ятицька сільська рада, Сокальський район, Львівська область







Площа – 12,2300 га

Кадастровий номер – 4624884400:14:012:_____

Вся площа надана, вільних земельних ділянок не залишилося

Цільове призначення – для ведення особистого селянського господарства Агровиробнича група ґрунтів – 56г, 208г

Умовні позначення:

-  - межі земельних ділянок, які внесено до Державного земельного кадастру;
-  - межі земельних ділянок щодо яких надано дозвіл на розроблення проекту землеустрою щодо відведення у власність;
-  - межа зарезервованого масиву земельних ділянок;
-  - межі населених пунктів;

Перв'ятицька сільська рада, Сокальський район, Львівська область







Площа – 15,00 га

Кадастровий номер – 4624884400:11:000:_____

Залишилася вільною площа 9,0 га на площу 6,0 га вже надані земельні ділянки

Цільове призначення – для ведення особистого селянського господарства Агровиробнича група ґрунтів – 56г, 133г

Умовні позначення:

-  - межі земельних ділянок, які внесено до Державного земельного кадастру;
-  - межі земельних ділянок щодо яких надано дозвіл на розроблення проекту землеустрою щодо відведення у власність;
-  - межа зарезервованого масиву земельних ділянок;
-  - межі населених пунктів;

Реклинецька сільська рада, Сокальський район, Львівська область







Площа – 25,9235,00 га

Кадастровий номер – 4624885900:12:000:0127

Цільове призначення – для ведення особистого селянського господарства

Агровиробнича група ґрунтів – 1б,4б,179в

Умовні позначення:

-  - межі земельних ділянок, які внесено до Державного земельного кадастру;
-  - межі земельних ділянок щодо яких надано дозвіл на розроблення проекту землеустрою щодо відведення у власність;
-  - межа зарезервованого масиву земельних ділянок;
-  - межі населених пунктів;

Ввійшла до складу Великомоствівської ОТГ



Площа – 35,50 га

Кадастровий номер – 4624885900:04:000:____

Цільове призначення – для ведення особистого селянського господарства

Агровиробнича група ґрунтів – 4б,,5б,176б,179в

Умовні позначення:



- межі земельних ділянок, які внесено до Державного земельного кадастру;



- межі земельних ділянок щодо яких надано дозвіл на розроблення проекту землеустрою щодо відведення у власність;



- межа зарезервованого масиву земельних ділянок;



- межі населених пунктів;

Ввійшла до складу Великомоствівської ОТГ