

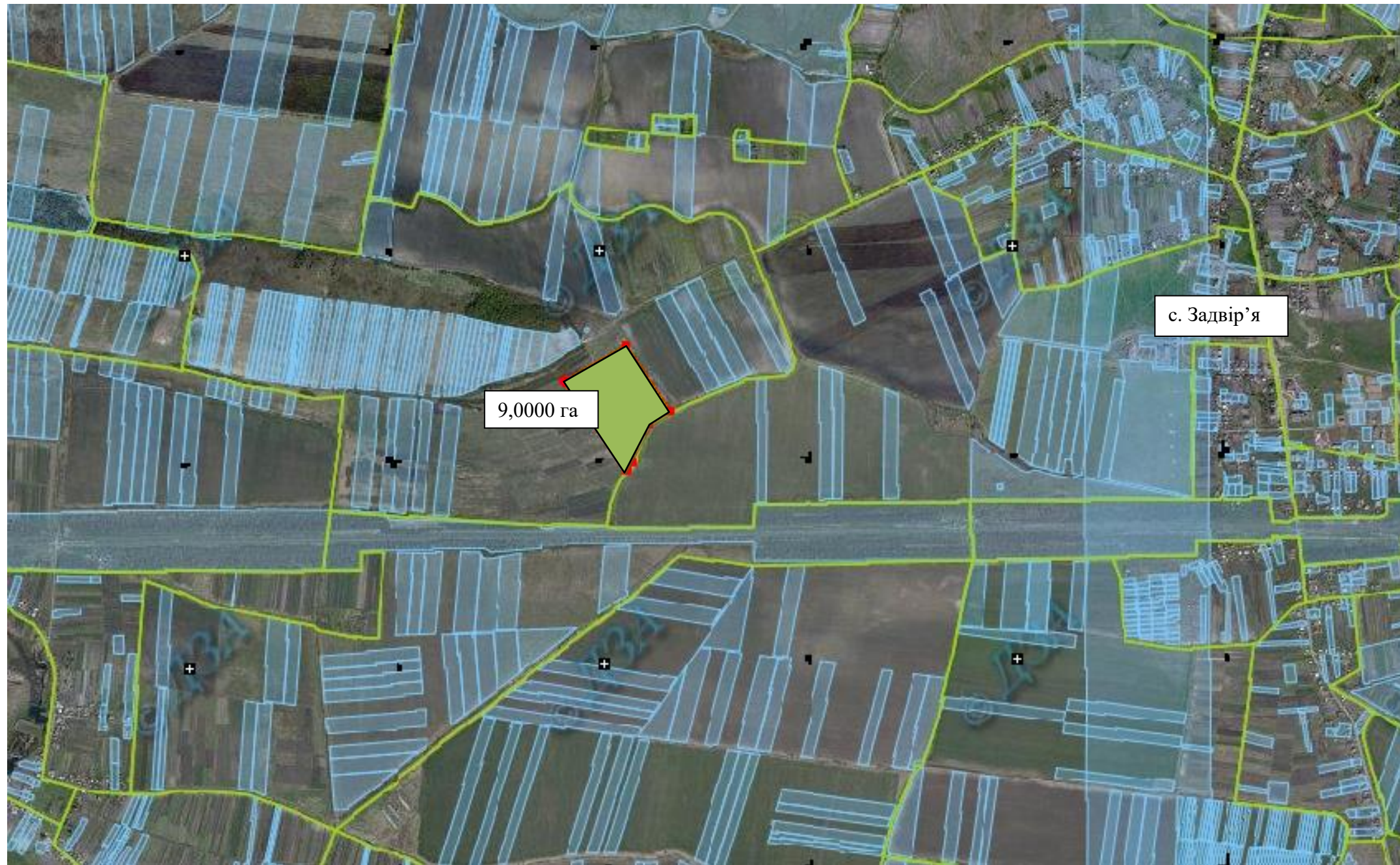
Інформація стосовно забезпечення учасників антитерористичної операції земельними ділянками
на території Буського району (станом на 01.03.2020 року)

№ з/п	Назва адміністративно-територіальної одиниці (сільська (селищна) рада, місто районного значення)	Загальна площа зарезервованих земельних ділянок, га	з них				Площа вільного зарезервованого масиву (або вільних земельних ділянок у масиві) станом на 01.03.2020 р.	Наявність погодження місцевою радою
			для будівництва і обслуговування жилого будинку, господарських будівель і споруд (присадибна ділянка)	для ведення садівництва	для індивідуального дачного будівництва	для ведення особистого селянського господарства		
1	2	3	4	5	6	7	8	9
1	Задвір'янська сільська рада	38,4723		14,2000	-	24,27	0	Погоджено сільською радою для учасників АТО згідно списку
2	Ожидівська сільська рада	64,5111		5,3000	-	59,2111	5,3	Погоджено для учасників АТО – місцевих жителів
3	Буська міська рада	22,00		-	-	22,00	0	
4	Андріївська сільська рада	49,7099		16,2099	-	33,50	5,00	Погоджено сільською радою для учасників АТО згідно списку
5	Побужанська сільська рада	10,0000		-	-	10,000	0	
6	Куткірська сільська рада						0	
7	Гумніська сільська рада	2,4000		2,4000			0	
8	Полтв'янська сільська рада			-	-		0	
9	Милятинська сільська рада	21,0000				21,0000	7,0000	Погоджено сільською радою для учасників АТО згідно списку
10	Соколівська сільська рада	41,8053	-	23,50	-	18,3053	31,5	Погоджено сільською радою для учасників АТО для ведення ОСГ

								згідно списку
11	Боложинівська сільська рада	21,3374				21,3374	7,7	Погоджено для учасників АТО – місцевих жителів
12	Заводська сільська рада	2,000	-	-	-	2,0000	0	
13	Красненська селищна рада				-	-	0	
14	Соколянська сільська рада	16,9061		8,2061	-	8,700	10,0	Погоджено сільською радою для учасників АТО для ведення ОСГ згідно списку
15	Новосілківська сільська рада	7,1763		1,8763		5,3000	1,9	погоджено
16	Топорівська сільська рада	49,0362		16,5362	-	32,5000	47,0000	погоджено
17	Яблунівська сільська рада	21,7257				21,7257	1,0	погоджено
18	Кізілівська сільська рада	33,2141				33,2141	0	
19	Кутівська сільська рада	34,00				34,00	0	
20	Купченська сільська рада						0	
21	Балучинська сільська рада	8,0000				8,0000	0	
22	Утішківська сільська рада	17,8888		2,0000		15,8888	0	
23	Переволочнянська сільська рада	14,0000				14,0000	0	
24	Тур»янська сільська рада	9,3676				9,3676	5,4	Погоджено для учасників АТО – місцевих жителів
25	Чанизька сільська рада	4,00				4,00	0	
26	Олеська селищна рада	10,3614				10,0000	0	
27	Андріївська сільська рада	27,6999				27,6999	27,6999	Погоджено для учасників АТО – місцевих жителів
28	Балучинська сільська рада	13,8875				13,8875		Погоджено для учасників АТО – місцевих жителів Відповідно до

								рішення Буської районної ради від 19.11.2019 № 543 "Про затвердження проекту землеустрою щодо зміни меж села Балучин " земельна ділянка увійшла в межі населеного пункту (землі комунальної власності)
29	Топорівська сільська рада	7,2875				7,2875	7,2875	Погоджено для учасників АТО – місцевих жителів
30	Топорівська сільська рада	14,2217				14,2217	8,2217	Погоджено для учасників АТО – місцевих жителів
	Всього по району	562,0		90,2	-	471,8	165,0	

Задвір'янська сільська рада Буського району Львівської області







Площа – 9,0 га

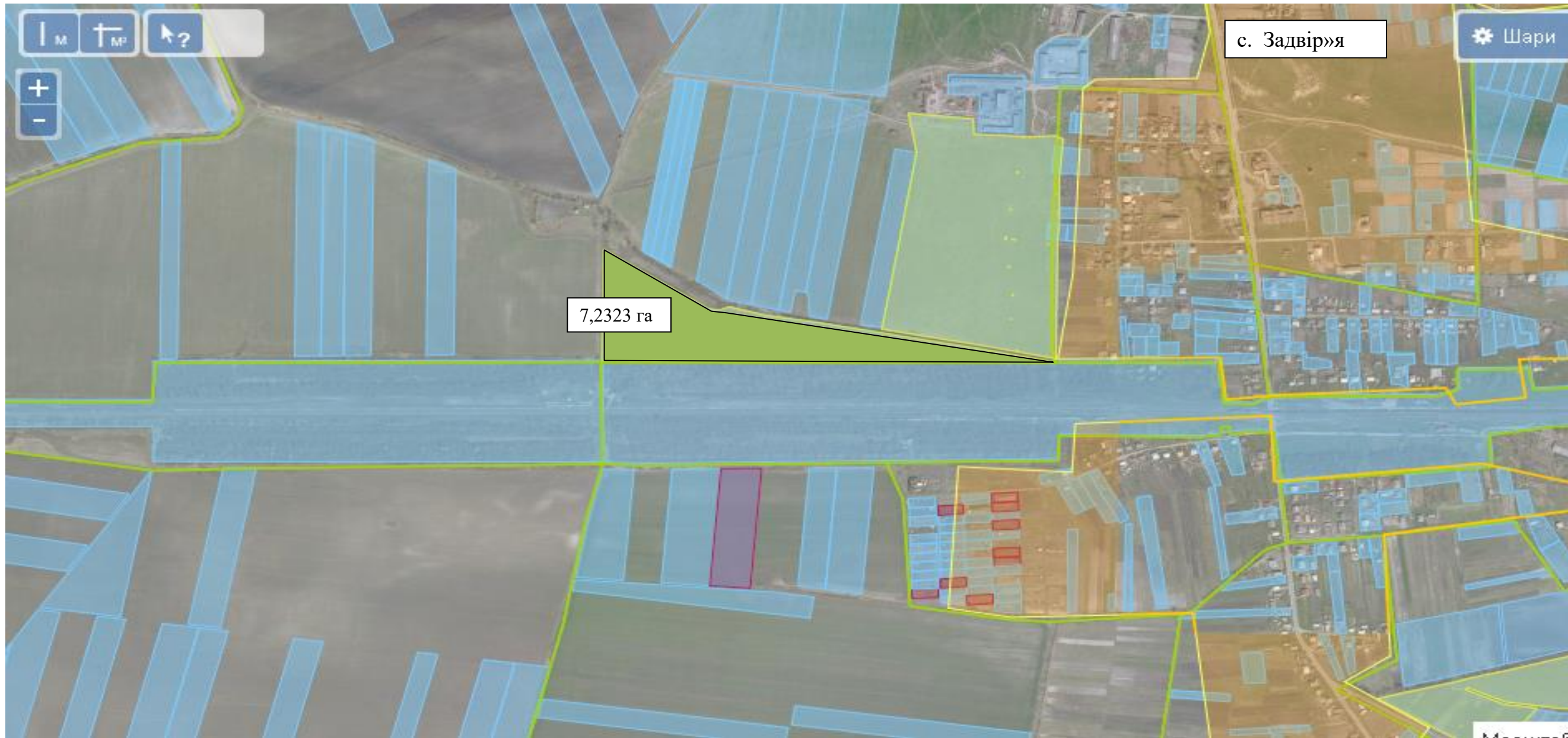
Цільове призначення – для індивідуального садівництва

Кадастровий номер – відсутній

Шифр агро виробничої групи ґрунтів- 99д (угіддя-рілля)

Умовні позначення:

-  - межа зарезервованого масиву земельних ділянок;
-  - межі населених пунктів;
-  - межі земельних ділянок, переданих у власність, користування.
-  - межі земельних ділянок, на які отримано дозвіл на виготовлення землепорядної документації



Площа земельної ділянка 7,2723 га Кадастровий номер – 4620682000:03:000:0073 . та 5,0000 га . Кадастровий номер- відсутній.

Шифр агровиробничої групи ґрунтів- 134е та 33г (угіддя-рілля)

Цільове призначення – для ведення особистого селянського господарства та ведення індивідуального садівництва

Умовні позначення:

- - межа зарезервованого масиву земельних ділянок;
- - межі населених пунктів;
- - межі земельних ділянок, переданих у власність, користування.

Задвір`янська сільська рада Буського району Львівської області



Площа земельної ділянки 17,000 га Кадастровий номер – відсутній
Шифр агро виробничої групи ґрунтів- 134е (угіддя-рілля)
Цільове призначення – для ведення особистого селянського господарства

Умовні позначення:

- - межа зарезервованого масиву земельних ділянок;
- - межі населених пунктів;
- - межі земельних ділянок, переданих у власність, користування.

Вільні земельні ділянки відсутні.

Задвір`янська сільська рада Буського району Львівської області



Площа земельної ділянки 7,2723 га Кадастровий номер – 4620682000:14:000:0135 , резервується площа 5,200га .
Шифр агро виробничої групи ґрунтів- 134е та 33г (угіддя-рілля)
Цільове призначення – для ведення індивідуального садівництва

Умовні позначення:

- - межа зарезервованого масиву земельних ділянок;
- - межі населених пунктів;
- - межі земельних ділянок, переданих у власність, користування.

**Погоджено сільською радою для учасників АТО згідно списку
Вільні земельні ділянки відсутні.**

Ожидівська сільська рада Буського району Львівської області



Площа – 46,4563 га Кадастровий номер – 4620684400:03:000:0055 Шифр агро виробничої групи ґрунтів- 181г, 176,181д та 10г (угіддя-рілля)

Цільове призначення – для ведення особистого селянського господарства

Умовні позначення:

- - межа зарезервованого масиву земельних ділянок; межі земельних ділянок, на які отримано дозвіл на виготовлення землевпорядної документації
- - межі населених пунктів;
- - межі земельних ділянок, переданих у власність, користування.

Площа – 12,75 га Кадастровий номер – відсутній

Цільове призначення – для ведення особистого селянського господарства

Умовні позначення:

- - межа зарезервованого масиву земельних ділянок;
- - межі населених пунктів;
- - межі земельних ділянок, переданих у власність, користування.

(Зарезервовано для учасників АТО – жителів своєї громади)

Вільні ділянки відсутні

Ожидівська сільська рада Буського району Львівської області



Площа – 5,300га Кадастровий номер – 4620684400:18:000:0012 – 3,7848га та 4620684400:18:000:0011-2,9498га

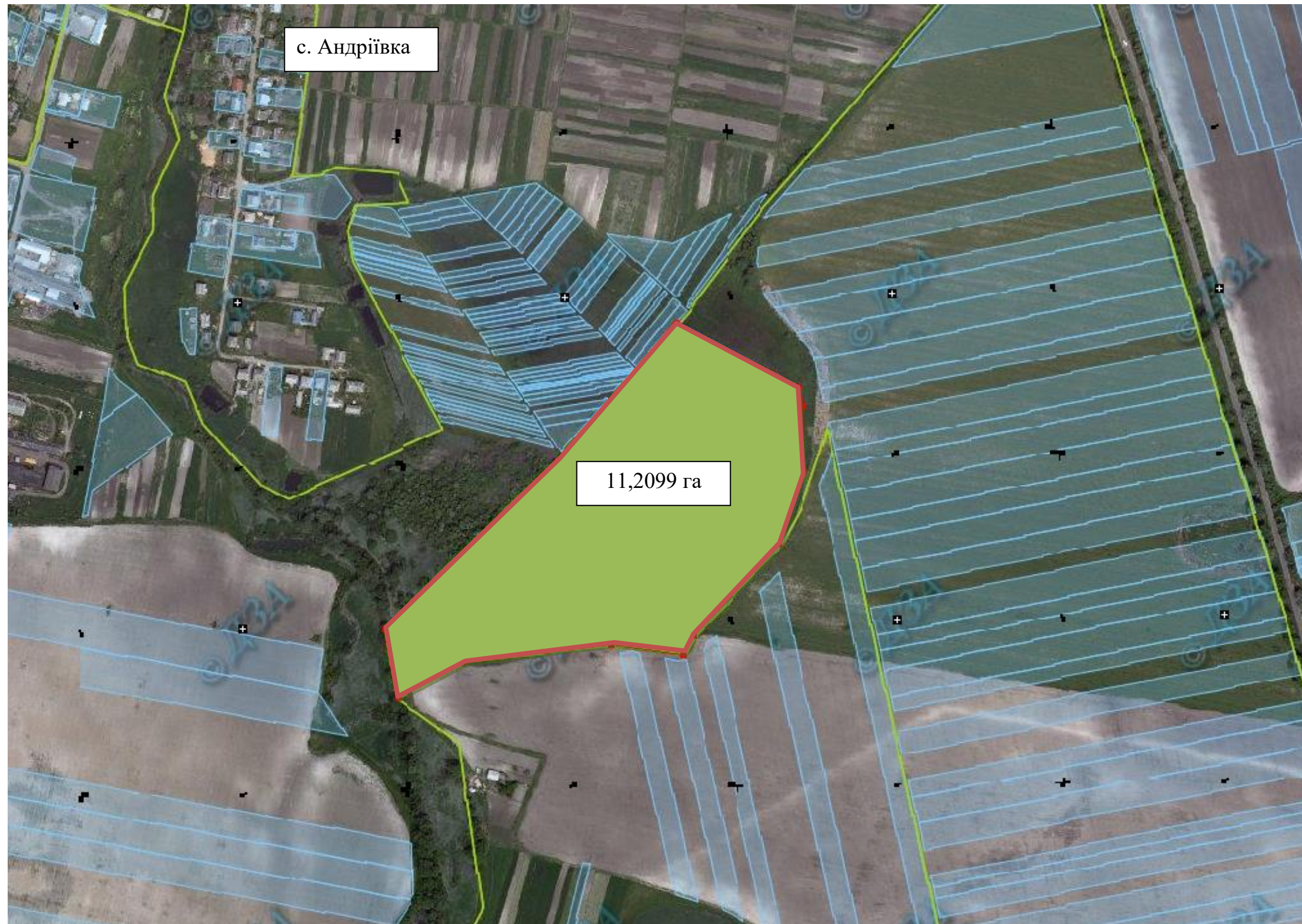
Цільове призначення – для індивідуального садівництва

Шифр агровиробничої групи ґрунтів- 215 (угіддя-сінокіс)

Умовні позначення:

- - межа зарезервованого масиву земельних ділянок;
- - межі населених пунктів;
- - межі земельних ділянок, переданих у власність, користування.

(Зарезервовано для учасників АТО – жителів своєї громади)



Площа – 11.2099 га

Кадастровий номер – 4620680400:02:000:0090

Цільове призначення – для індивідуального садівництва

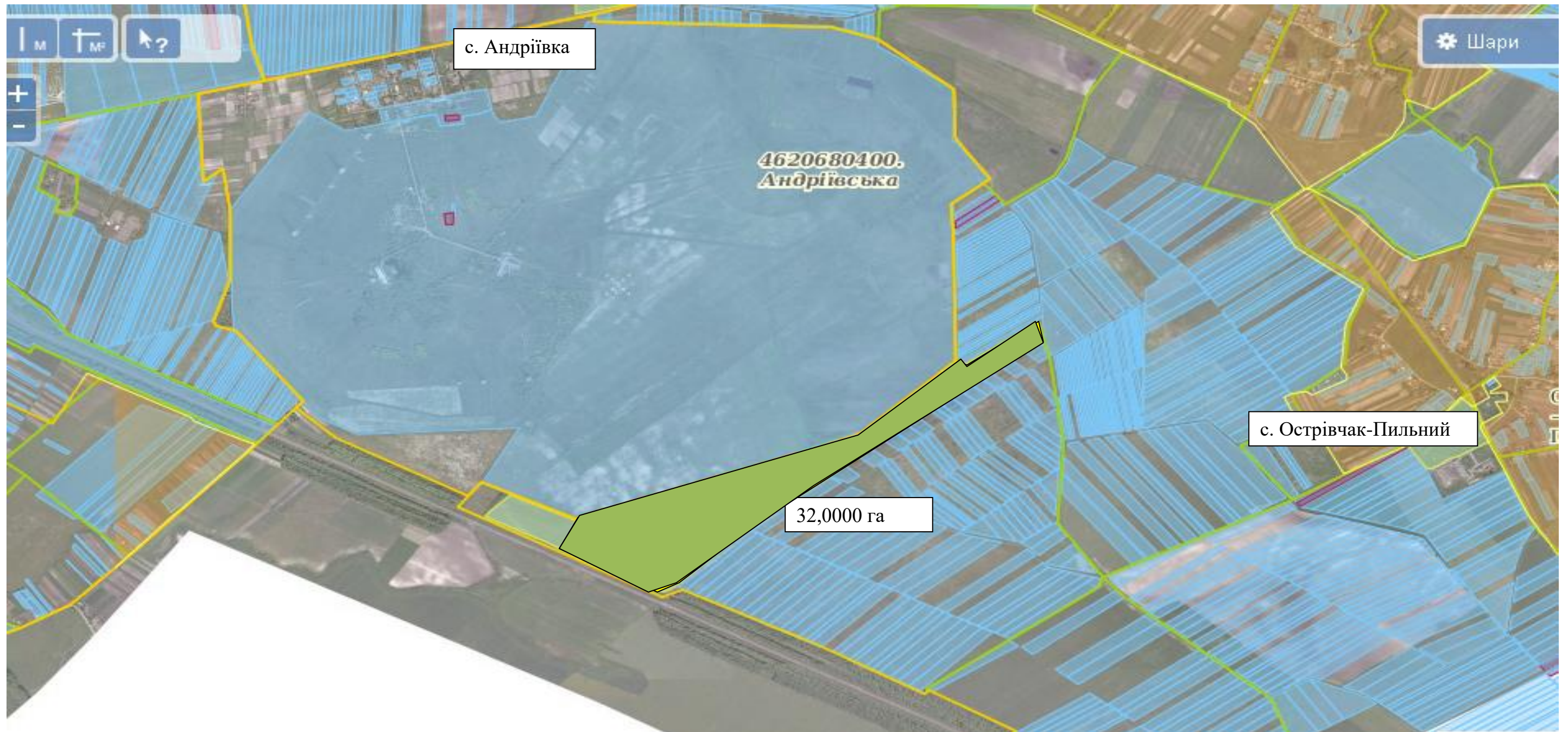
Шифр агровиробничої групи ґрунтів- 153 (угіддя-сінокіс)

Умовні позначення:

- - межа зарезервованого масиву земельних ділянок;
- - межі населених пунктів;
- - межі земельних ділянок, переданих у власність, користування.

Вільні ділянки відсутні

Андріївська сільська рада Буського району Львівської області



Площа земельної ділянки 38,0689 га Кадастровий номер – 4620680400:17:000:0155 . Виділяється 32,00га.
Шифр агровиробничої групи ґрунтів- 99д , 103д та 181д (угіддя-рілля)
Цільове призначення – для ведення особистого селянського господарства

Умовні позначення:

- - межа зарезервованого масиву земельних ділянок;
- - межі населених пунктів;
- - межі земельних ділянок, переданих у власність, користування

Вільні ділянки відсутні

Андріївська сільська рада Буського району Львівської області



Площа – 5,0000 га Кадастровий номер –4620680400:15:000:0005

Цільове призначення – для ведення індивідуального садівництва

Шифр агровиробничої групи ґрунтів- 99д (угіддя-сад)

Умовні позначення:

- - межа зарезервованого масиву земельних ділянок;
- - межі населених пунктів;
- - межі земельних ділянок, переданих у власність, користування.

Погоджено сільською радою для учасників АТО згідно списку

Побужанська сільська рада Буського району Львівської області



Площа – 10,000 га Кадастровий номер – відсутній

Цільове призначення – для ведення особистого селянського господарства

Шифр агровиробничої групи ґрунтів- 176 г та 8в (угіддя-рілля)

Умовні позначення:

- - межа зарезервованого масиву земельних ділянок;
- - межі населених пунктів;
- - межі земельних ділянок, переданих у власність, користування.




Вільні ділянки відсутні

Милятинська сільська рада Буського району Львівської області



Площа земельної ділянки 10,000 га Кадастровий номер – відсутній
Шифр агро виробничої групи ґрунтів- 49г та (угіддя-рілля)
Цільове призначення – для ведення особистого селянського господарства

Умовні позначення:

-  - межа зарезервованого масиву земельних ділянок;
-  - межі населених пунктів;
-  - межі земельних ділянок, переданих у власність, користування.

Вільні ділянки відсутні

Милятинська сільська рада Буського району Львівської області



Площа земельної ділянки 11,000 га Кадастровий номер – 4620683600:03:000:0030-площа 18,145га
Шифр агро виробничої групи ґрунтів- 49г та (угіддя-рілля)
Цільове призначення – для ведення особистого селянського господарства

Умовні позначення:

- - межа зарезервованого масиву земельних ділянок;
- - межі населених пунктів;
- - межі земельних ділянок, переданих у власність, користування.

**Погоджено сільською радою для учасників АТО згідно списку
Площа вільних земельних ділянок – 7,0 га**

Новосілівська сільська рада Буського району Львівської області



Площа – 1.8763 га

Цільове призначення – для індивідуального садівництва.

Шифр агровиробничої групи ґрунтів- 50г (угіддя-пасовище)

Умовні позначення:

- - межа зарезервованого масиву земельних ділянок;
- - межі населених пунктів;
- - межі земельних ділянок, переданих у власність, користування.

Кадастровий номер – 4620684000:01:000:0280

Новосілівська сільська рада Буського району Львівської області



Площа – 5,30 га Кадастровий номер – відсутній

Цільове призначення – для ведення особистого селянського господарства

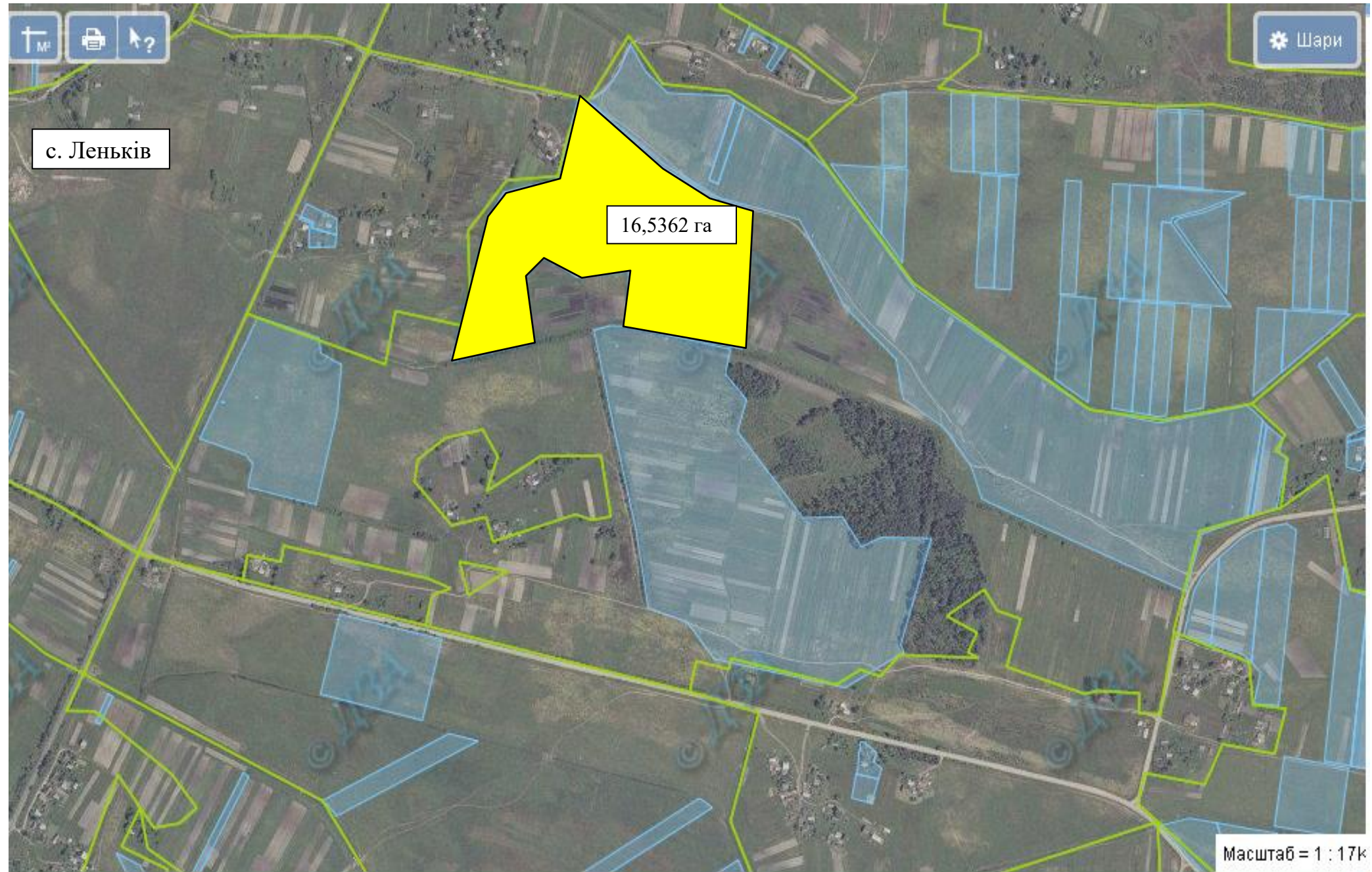
Шифр агровиробничої групи ґрунтів- 51г , 176 г та 45г (угіддя-рілля та пасовище)

Умовні позначення:

- - межа зарезервованого масиву земельних ділянок;
- - межі населених пунктів;
- - межі земельних ділянок, переданих у власність, користування.

Вільні ділянки відсутні

Топорівська сільська рада Буського району Львівської області



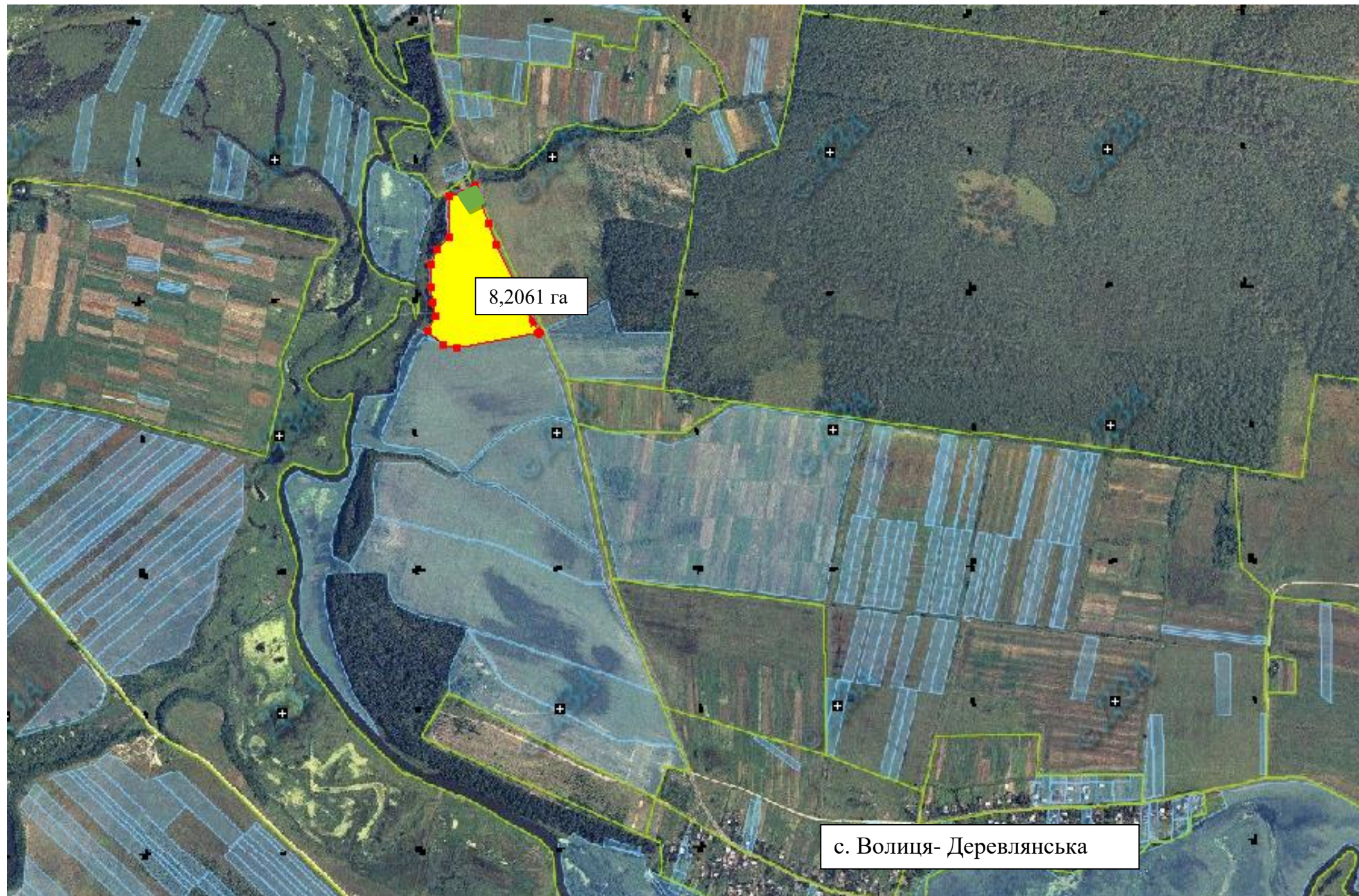
Площа земельної ділянки 16,5362 га
Кадастровий № **4620686200:13:000:0013**,

Цільове призначення – для індивідуального садівництва
Шифр агропромислової групи ґрунтів- 5б (угіддя-сінокіс)

Умовні позначення:

- - межа зарезервованого масиву земельних ділянок;
- - межі населених пунктів;
- - межі земельних ділянок, переданих у власність, користування.

Соколянська сільська рада Буського району Львівської області



Площа – 8.2061 га

Кадастровий номер – 4620685800:11:000:0109

Цільове призначення – для індивідуального садівництва

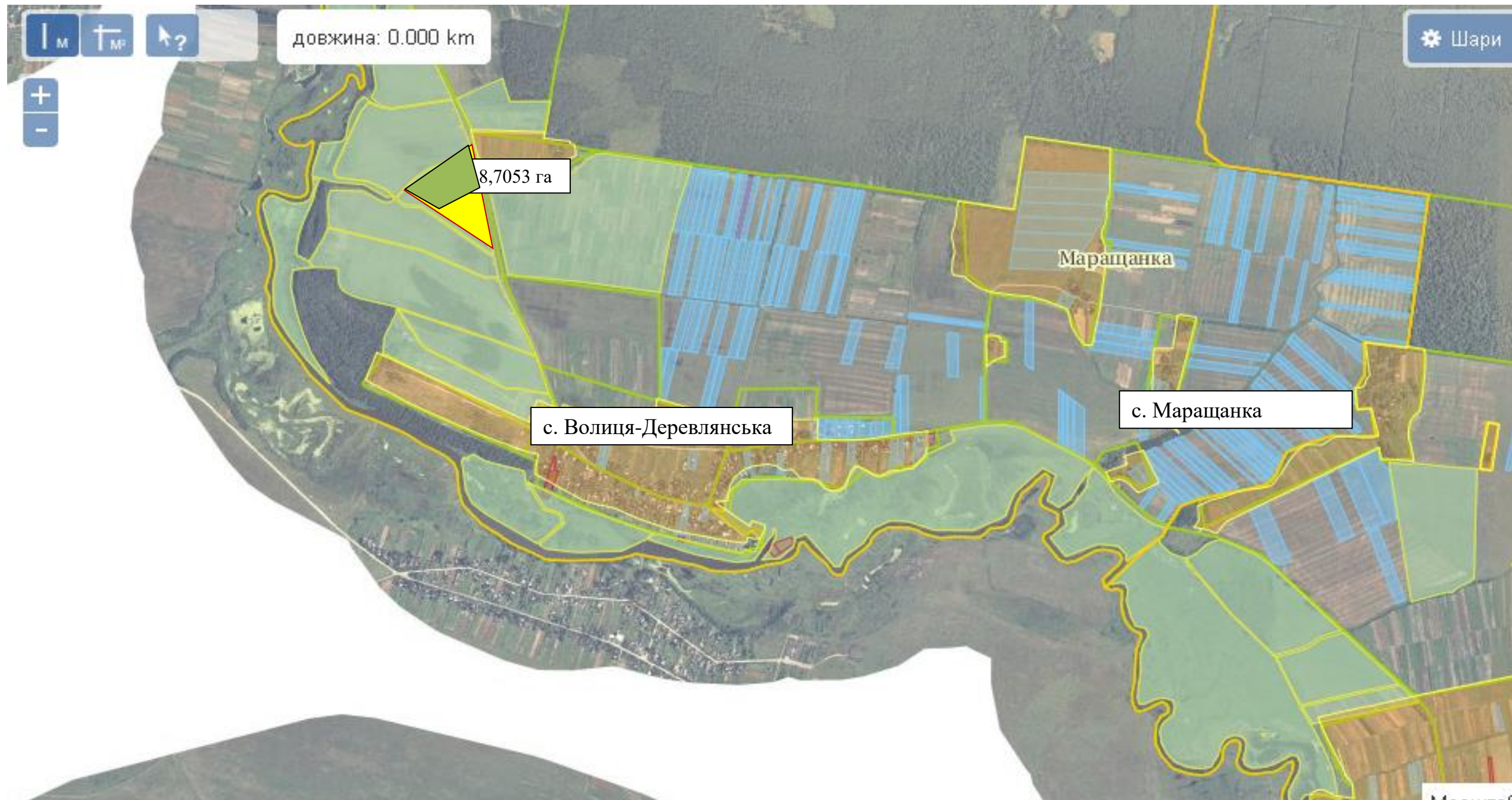
Шифр агровиробничої групи ґрунтів- 4б та 21б (угіддя-рілля)

Умовні позначення:

- - межа зарезервованого масиву земельних ділянок;
- - межі населених пунктів;
- - межі земельних ділянок, переданих у власність, користування.




Площа вільних земельних ділянок – 8,0 га

Соколянська сільська рада Буського району Львівської області



Площа земельної ділянки 8,7053 га Кадастровий номер – 4620685800:11:000:0111 , площа вільної земельної ділянки-2,0000 га, кадастровий номер- відсутній
Шифр агро виробничої групи ґрунтів- 10в ,141д (угіддя-рілля)
Цільове призначення – для ведення особистого селянського господарства

Умовні позначення:

-  - межа зарезервованого масиву земельних ділянок;
-  - межі населених пунктів;
-  - межі земельних ділянок, переданих у власність, користування.

Площа вільних земель – 2,0000га

Зарезервовано для учасників АТО своєї громади

Кутівська сільська рада Буського району Львівської області



Кадастровий номер – 4620683200:07:000:0095 масиву площею 35.8494 га . виділяється 34,00га (пройшов розподіл земельної ділянки)

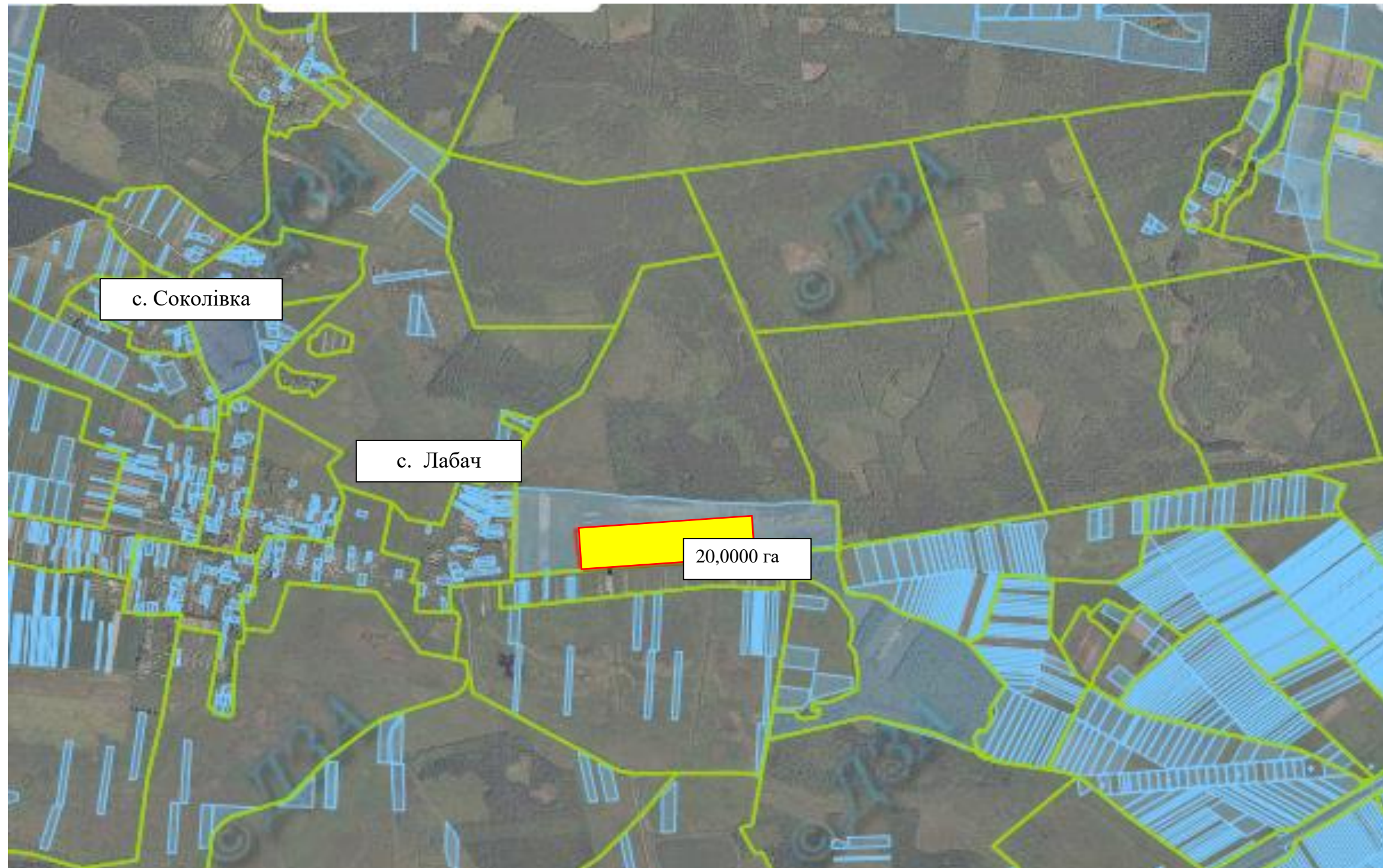
Цільове призначення – для особистого селянського господарства

Шифр агропромислової групи ґрунтів- 99д та 142 (угіддя-рілля)

Умовні позначення:

- - межа зарезервованого масиву земельних ділянок;
- - межі населених пунктів;
- - межі земельних ділянок, переданих у власність, користування.

Вільні ділянки відсутні



Площа – масиву 62,7323га. Кадастровий номер – 4620685300:09:000:0011. Виділяється 20,00га.

Цільове призначення – для індивідуального садівництва

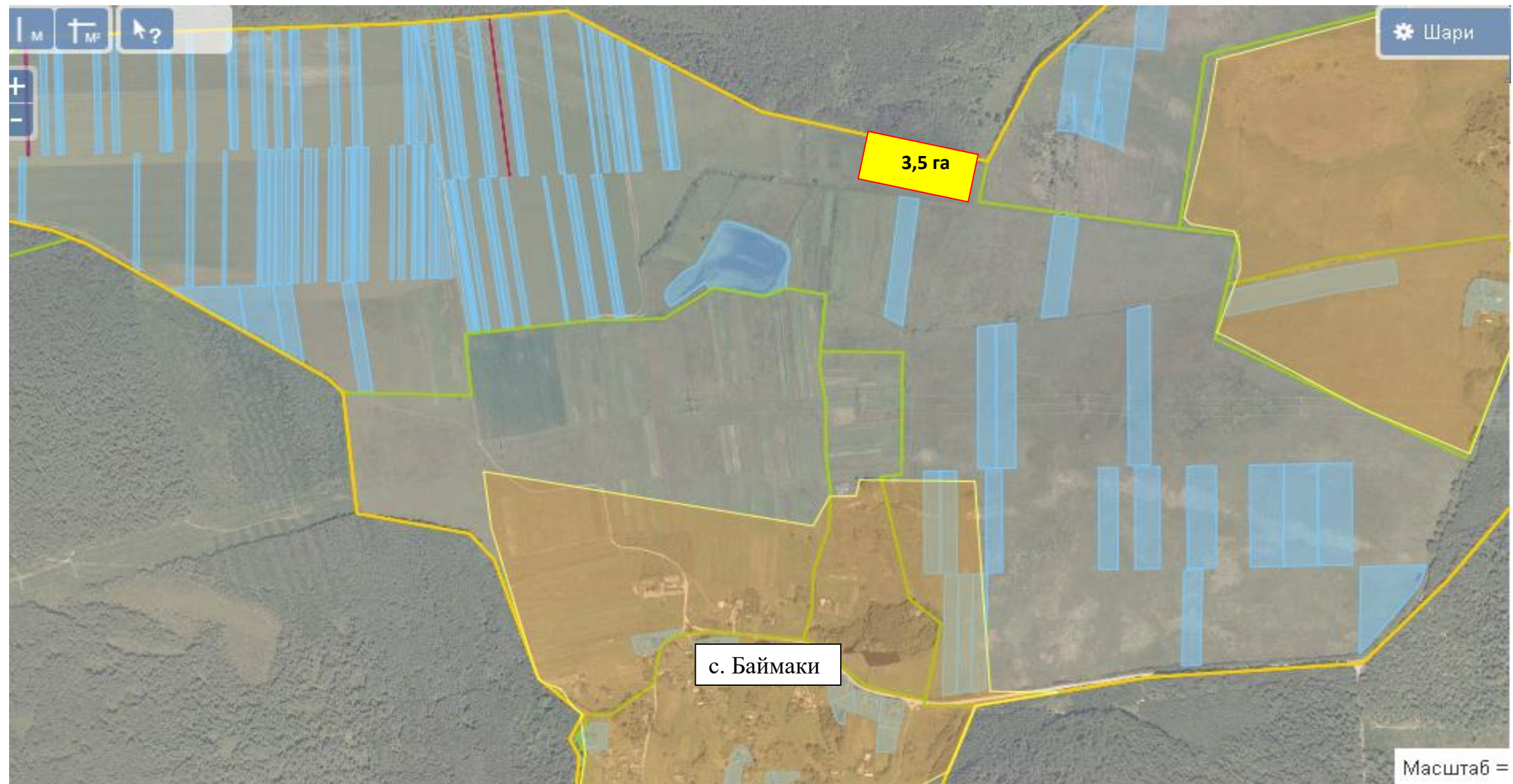
Шифр агровиробничої групи ґрунтів- 5б , 142 (угіддя-рілля)

Умовні позначення:

- - межа зарезервованого масиву земельних ділянок;
- - межі населених пунктів;
- - межі земельних ділянок, переданих у власність, користування.

Площа вільних земельних ділянок – 19,7 га

Соколівська сільська рада Буського району Львівської області



Площа – 3,5 га

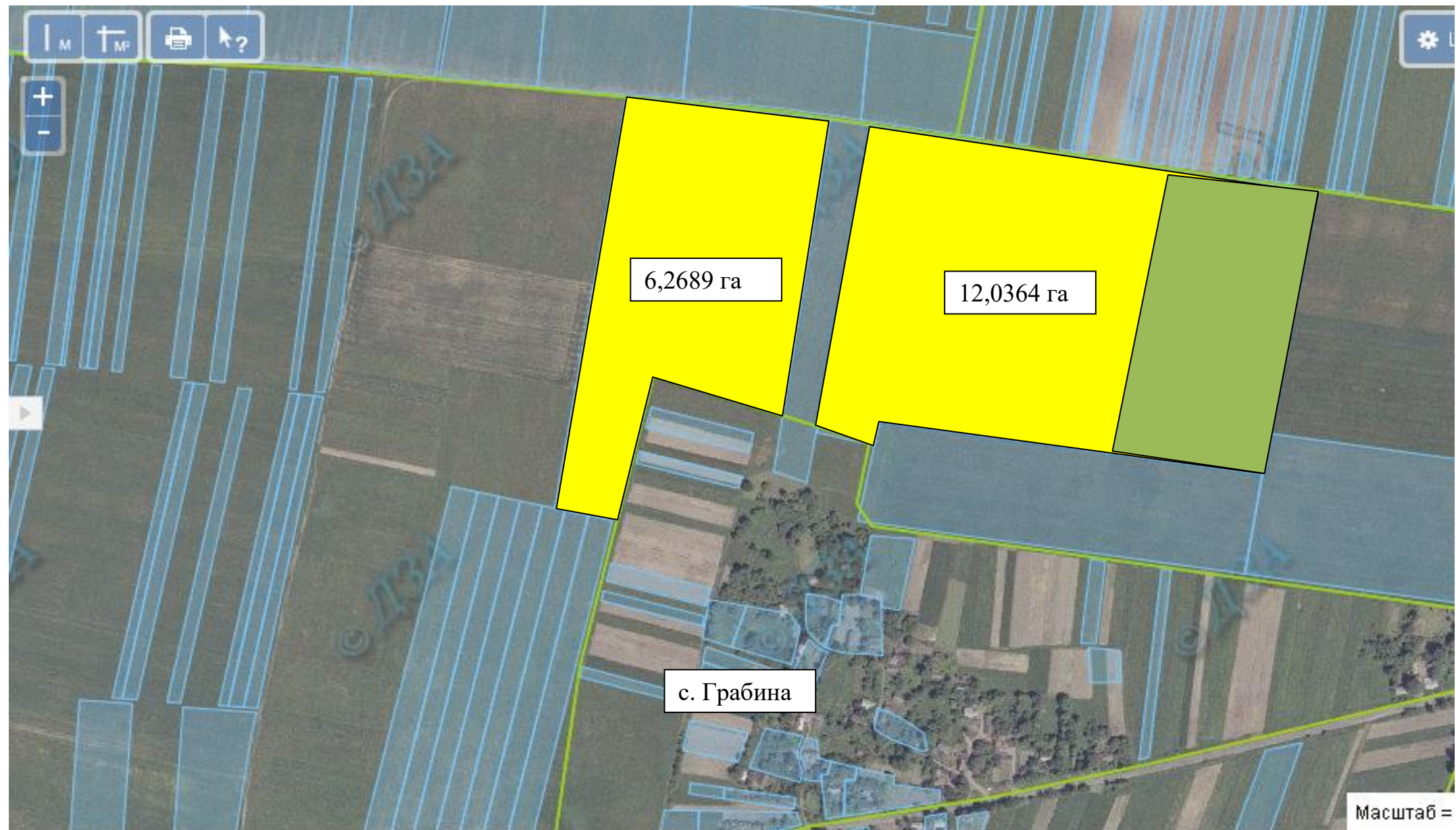
Кадастровий номер – відсутній

Цільове призначення – для ведення індивідуального садівництва

Шифр агровиробничої групи ґрунтів- 10б та 149г (угіддя-рілля та сінокіс)

Умовні позначення:

- - межа зарезервованого масиву земельних ділянок;
- - межі населених пунктів;
- - межі земельних ділянок, переданих у власність, користування.



Площа – 6,2689 га Кадастровий номер – 4620685300:03:000:0255 , та площа – 12,0364 га Кадастровий номер – 4620685300:03:000:0256

Цільове призначення – для ведення особистого селянського господарства.

Шифр агровиробничої групи ґрунтів- 106 та 142 (угіддя-рілля)

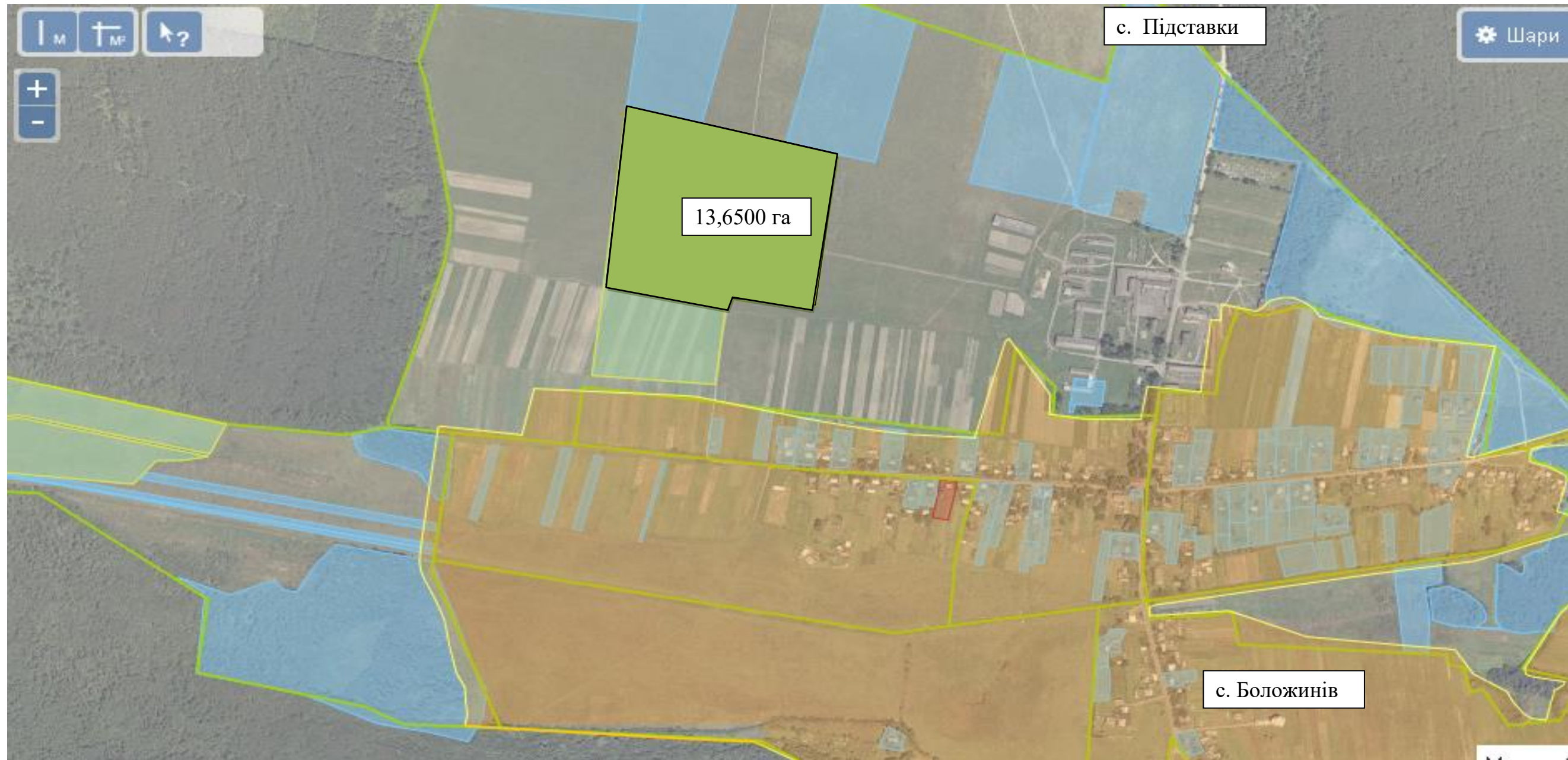
Умовні позначення:

- - межа зарезервованого масиву земельних ділянок;
- - межі населених пунктів;
- - межі земельних ділянок, переданих у власність, користування.

Зарезервовано для учасників АТО своєї громади

Площа вільних земельних ділянок – 6,2689га та 2,0364 га

Боложинівська сільська рада Буського району Львівської області



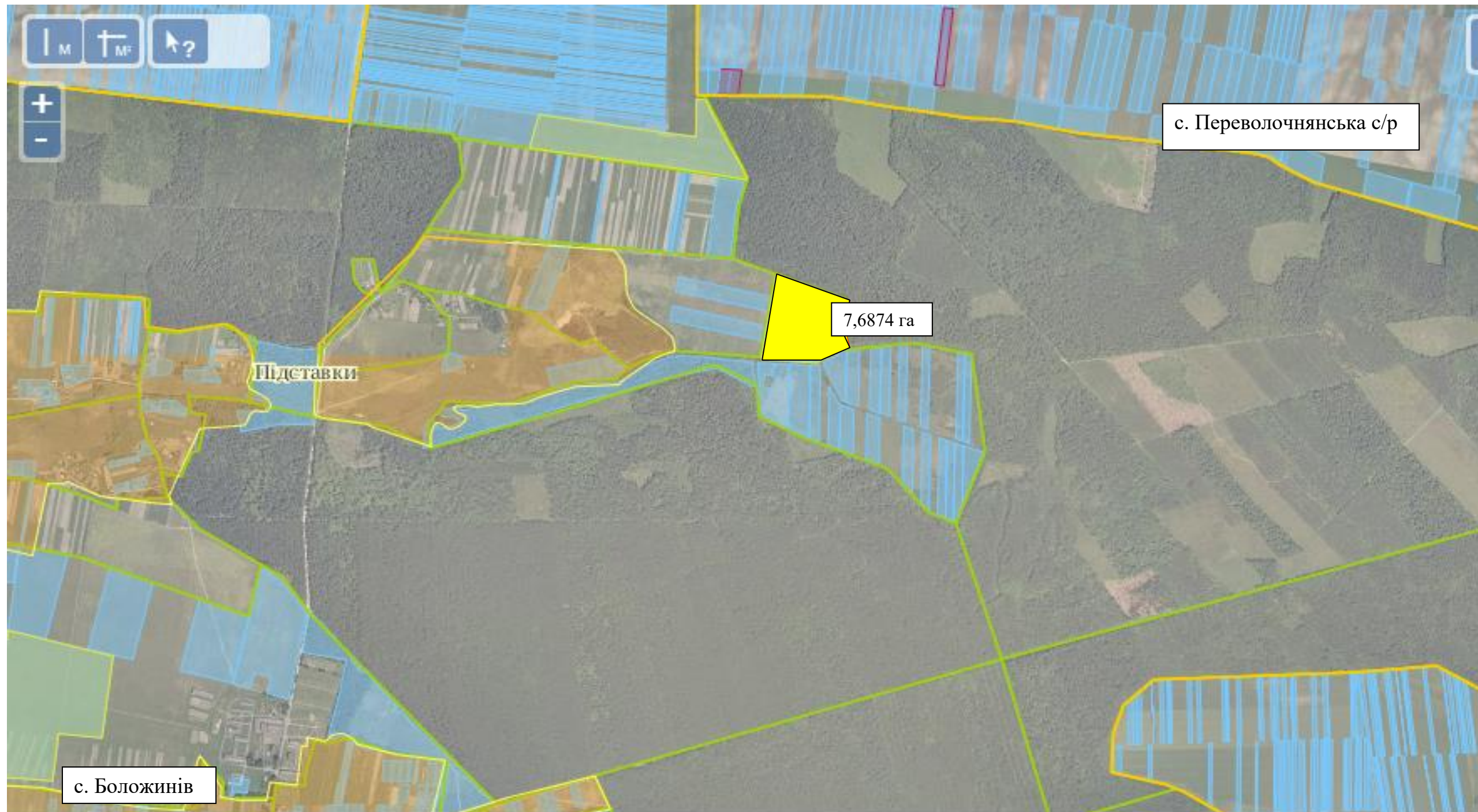
Площа земельної ділянки 17,8821 га Кадастровий номер – 4620681200:10:000:0020 . Виділяється 13,65 га.
Шифр агровиробничої групи ґрунтів- 4а та 4б (угіддя-пасовище)
Цільове призначення – для ведення особистого селянського господарства

Умовні позначення:

- - межа зарезервованого масиву земельних ділянок;
- - межі населених пунктів;
- - межі земельних ділянок, переданих у власність, користування.

Вільні ділянки відсутні

Боложинівська сільська рада Буського району Львівської області



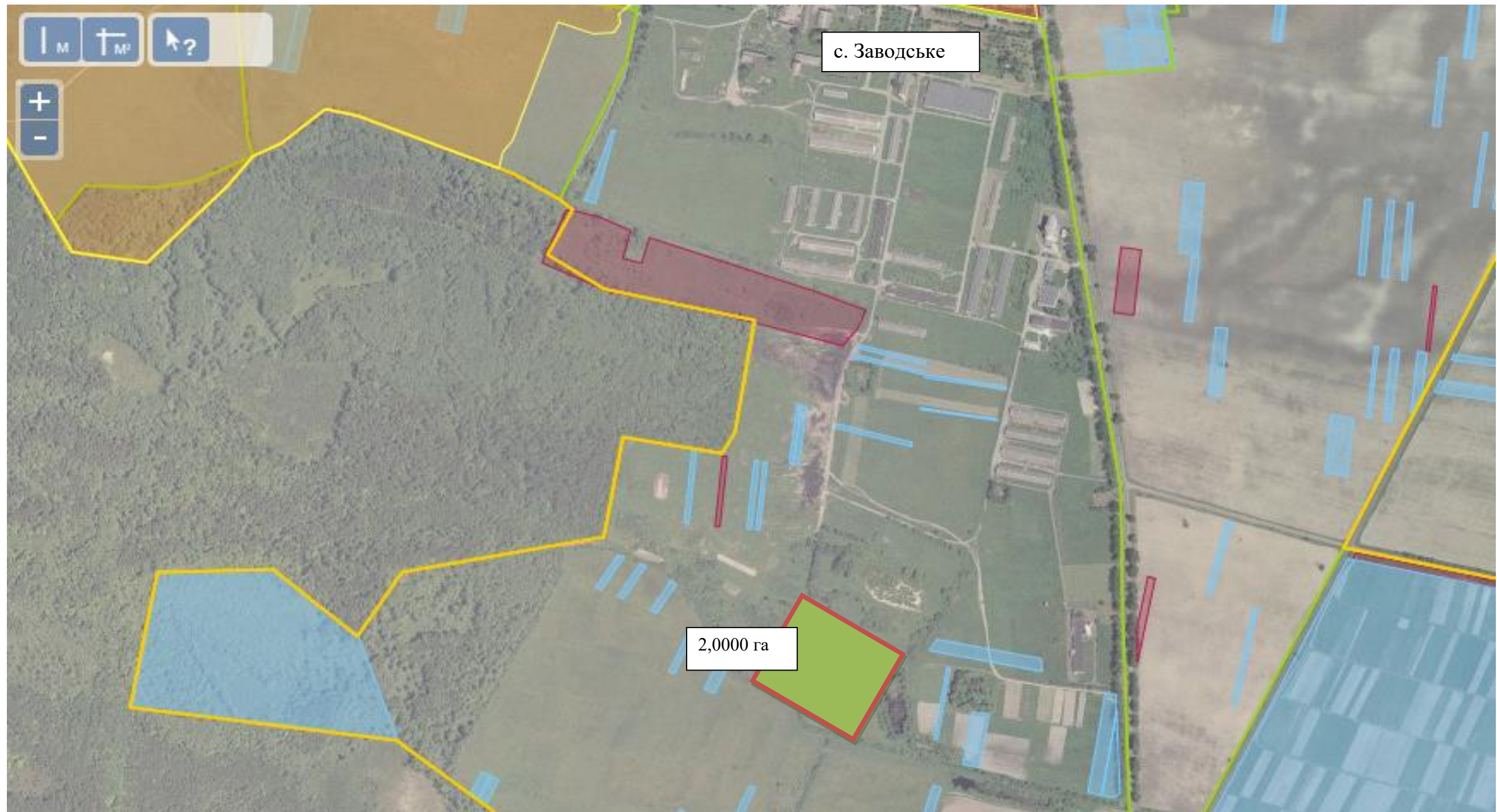
Площа земельної ділянка 7,6874 га Кадастровий номер – 4620682000:03:000:0040
Шифр агровиробничої групи ґрунтів- 5б та (угіддя-рілля)
Цільове призначення – для ведення садівництва

Умовні позначення:

- - межа зарезервованого масиву земельних ділянок;
- - межі населених пунктів;
- - межі земельних ділянок, переданих у власність, користування.

Зарезервовано для учасників АТО своєї громади

Заводська сільська рада Буського району Львівської області



Площа -2,00 га для ведення особистого селянського господарства
Шифр агровиробничої групи ґрунтів- 5б та 215 А (угіддя-рілля)

Кадастровий номер - відсутній

Умовні позначення:

- - межа зарезервованого масиву земельних ділянок;
- - межі населених пунктів;
- - межі земельних ділянок, переданих у власність, користування.
- - межі земельних ділянок, на які отримано дозвіл на виготовлення землевпорядної документації.





Вільні ділянки відсутні

Кізлівська сільська рада Буського району Львівської області



Площа -18,2741 га для ведення особистого селянського господарства учасникам АТО Кадастровий номер - 4620682300:03:000:0120
Шифр агровиробничої групи ґрунтів- 33г та 38 г (угіддя-рілля) (1,25га –чагарник)

Умовні позначення:

-  - межа зарезервованого масиву земельних ділянок;
-  - межі населених пунктів;
-  - межі земельних ділянок, переданих у власність, користування.
-  - межі земельних ділянок, на які отримано дозвіл на виготовлення землевпорядної документації.

Вільні ділянки відсутні

Кізілівська сільська рада Буського району Львівської області



Площа -14,9400 га для ведення особистого селянського господарства учасникам АТО Кадастровий номер - відсутній
Шифр агровиробничої групи ґрунтів- 33г та 38 г (угіддя-рілля) (1,25га –чагарник)

Умовні позначення:

- - межа зарезервованого масиву земельних ділянок;
- - межі населених пунктів;
- - межі земельних ділянок, переданих у власність, користування.
- межі земельних ділянок, на які отримано дозвіл на виготовлення землевпорядної документації.





Вільні ділянки відсутні



Площа -21,7257 га для ведення особистого селянського господарства учасникам АТО (пройшов поділ земельної ділянки) Кадастровий номер - 4620687400:13:000:0078

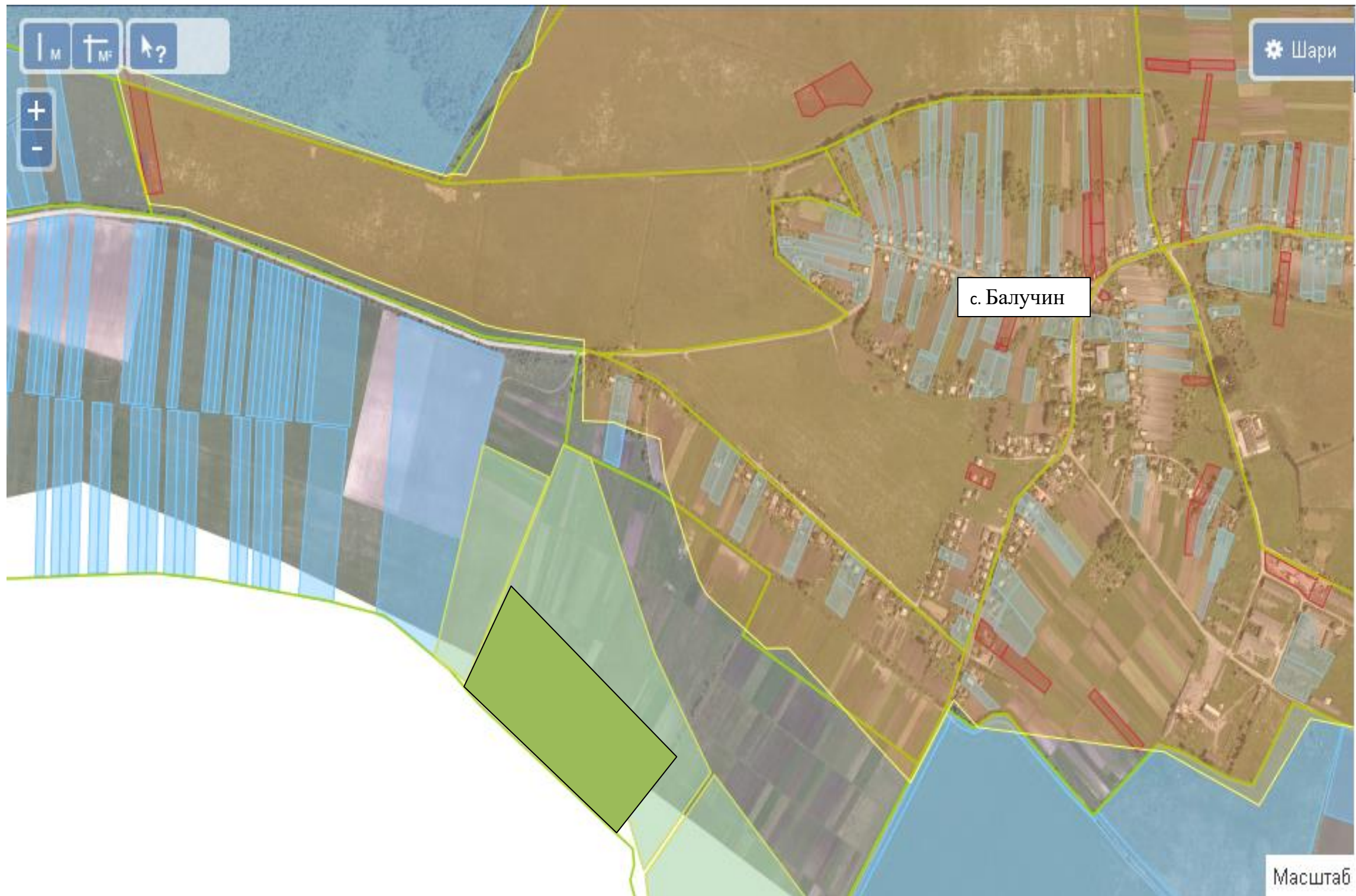
Шифр агро виробничої групи ґрунтів- 176г та 4б (угіддя-рілля)

Умовні позначення:

-  - межа зарезервованого масиву земельних ділянок;
-  - межі населених пунктів;
-  - межі земельних ділянок, переданих у власність, користування.
-  - межі земельних ділянок, на які отримано дозвіл на виготовлення землевпорядної документації.

Площа вільних земельних ділянок – 1,0 га

Балучинська сільська рада Буського району Львівської області



Площа – 10,000 га Кадастровий номер – масиву 4620680800:09:000:0104 , площа 18,8088га

Цільове призначення – для ведення особистого селянського господарства

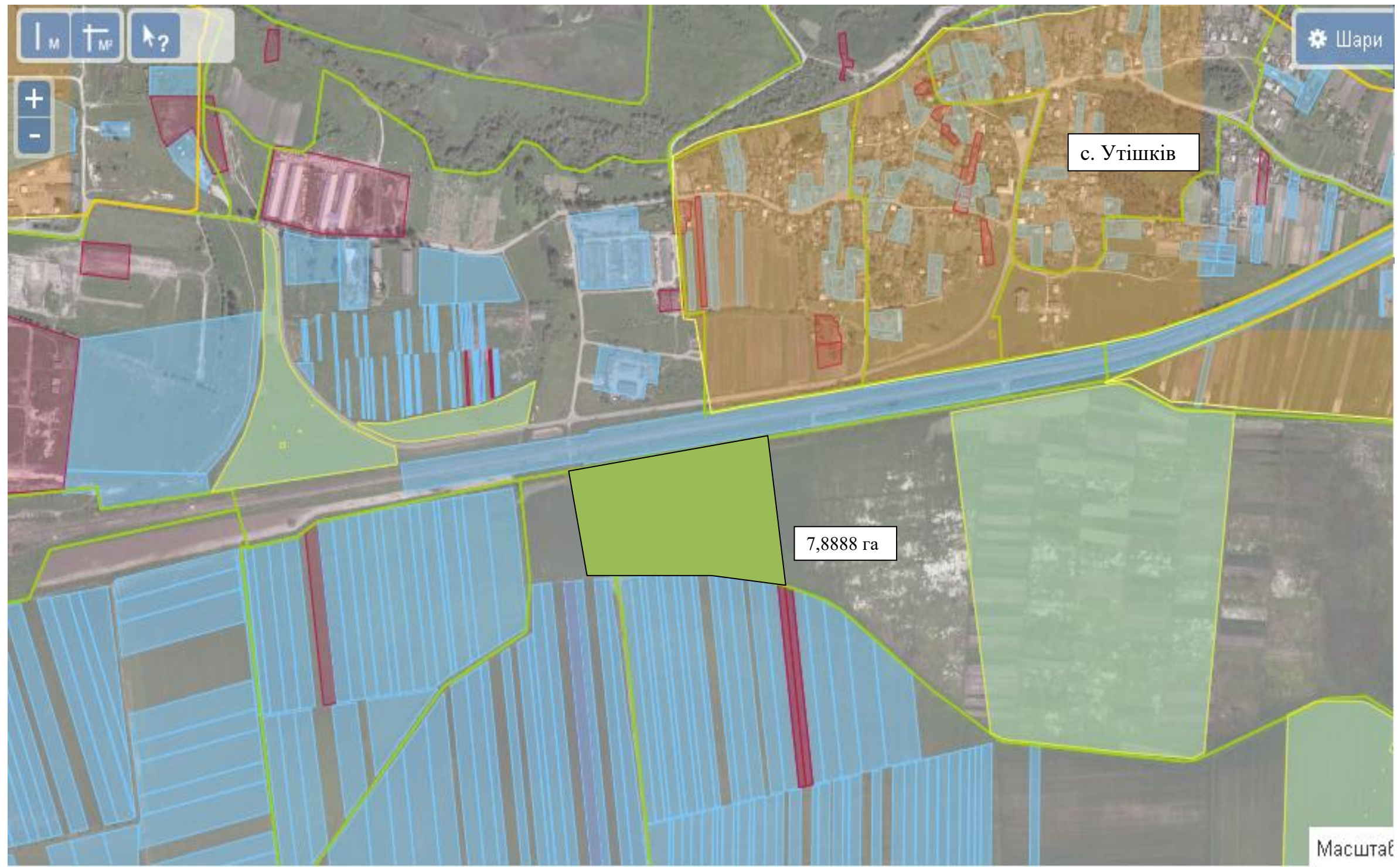
Шифр агровиробничої групи ґрунтів- 30г (угіддя-рілля)

Умовні позначення:

- - межа зарезервованого масиву земельних ділянок;
- - межі населених пунктів;
- - межі земельних ділянок, переданих у власність, користування.

Вільні ділянки відсутні

Утішківська сільська рада Буського району Львівської області



Кадастровий номер – 4620686800:02:000:0003 площею 7,8888 га .

Цільове призначення – для ведення особистого селянського господарства

Шифр агровиробничої групи ґрунтів- 99д та 181д (угіддя-рілля)

Умовні позначення:

- - межа зарезервованого масиву земельних ділянок;
- - межі населених пунктів;
- - межі земельних ділянок, переданих у власність, користування.




Вільні ділянки відсутні

Утішківська сільська рада Буського району Львівської області



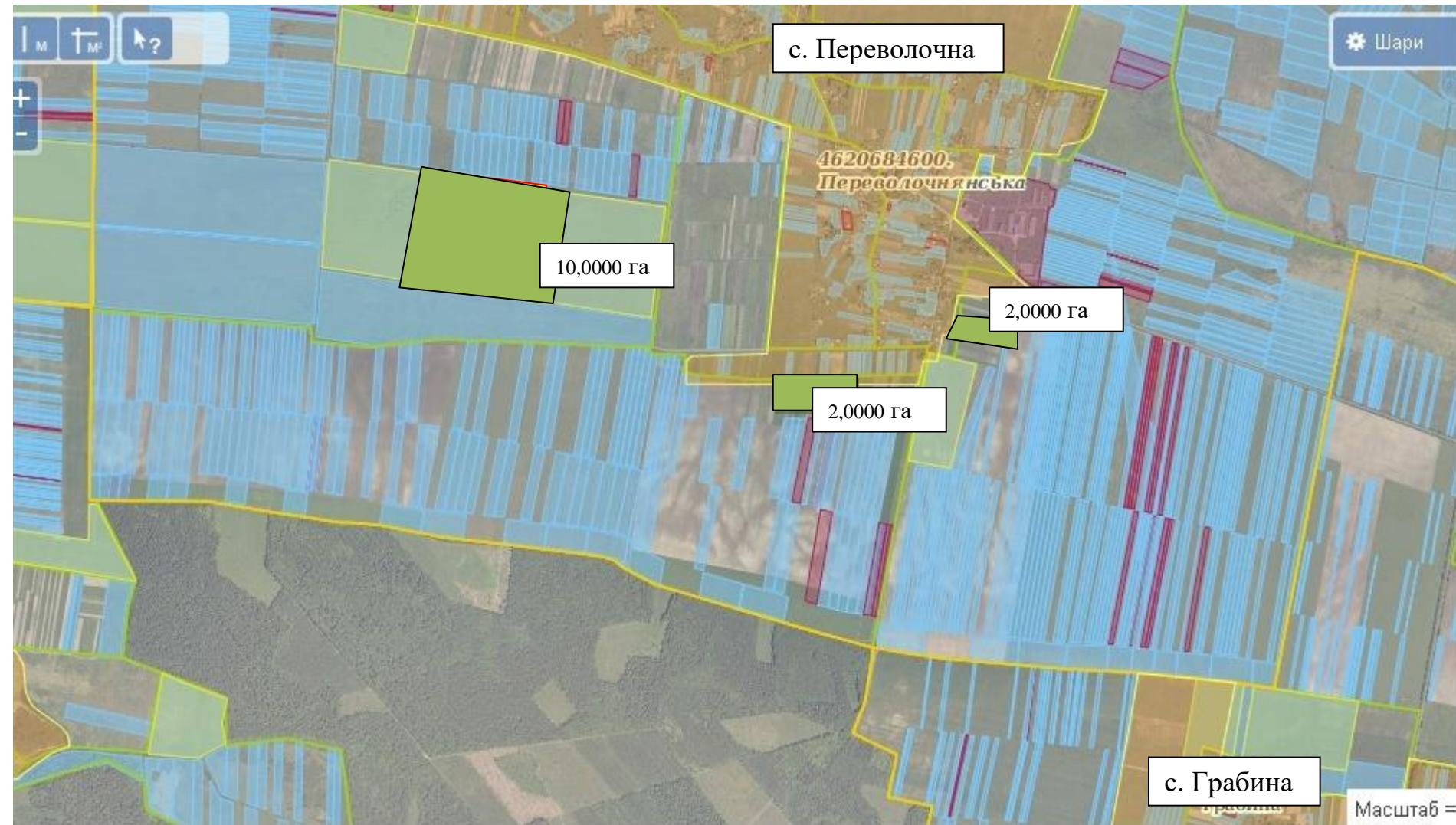
Площа земельної ділянки 10,00 га Кадастровий номер – 4620682000:03:000:.
Шифр агро виробничої групи ґрунтів- 99д , 5б та 178д (угіддя-рілля)
Цільове призначення – для ведення особистого селянського господарства

Умовні позначення:

-  - межа зарезервованого масиву земельних ділянок;
-  - межі населених пунктів;
-  - межі земельних ділянок, переданих у власність, користування.

Вільні ділянки відсутні

Переволочнянська сільська рада Буського району Львівської області



Кадастровий номер – 4620686800:02:000:0206 масиву площею 59,0402 га з них виділяється площа 10,00 га
Шифр агровиробничої групи ґрунтів- 142 та 181г (угіддя-пасовище)
Площа 2,000 га. Шифр агровиробничої групи ґрунтів- 99д (угіддя-рілля). Кадастровий номер відсутній.
Площа 2,000 га. Шифр агровиробничої групи ґрунтів- 99д (угіддя-рілля). Кадастровий номер відсутній.

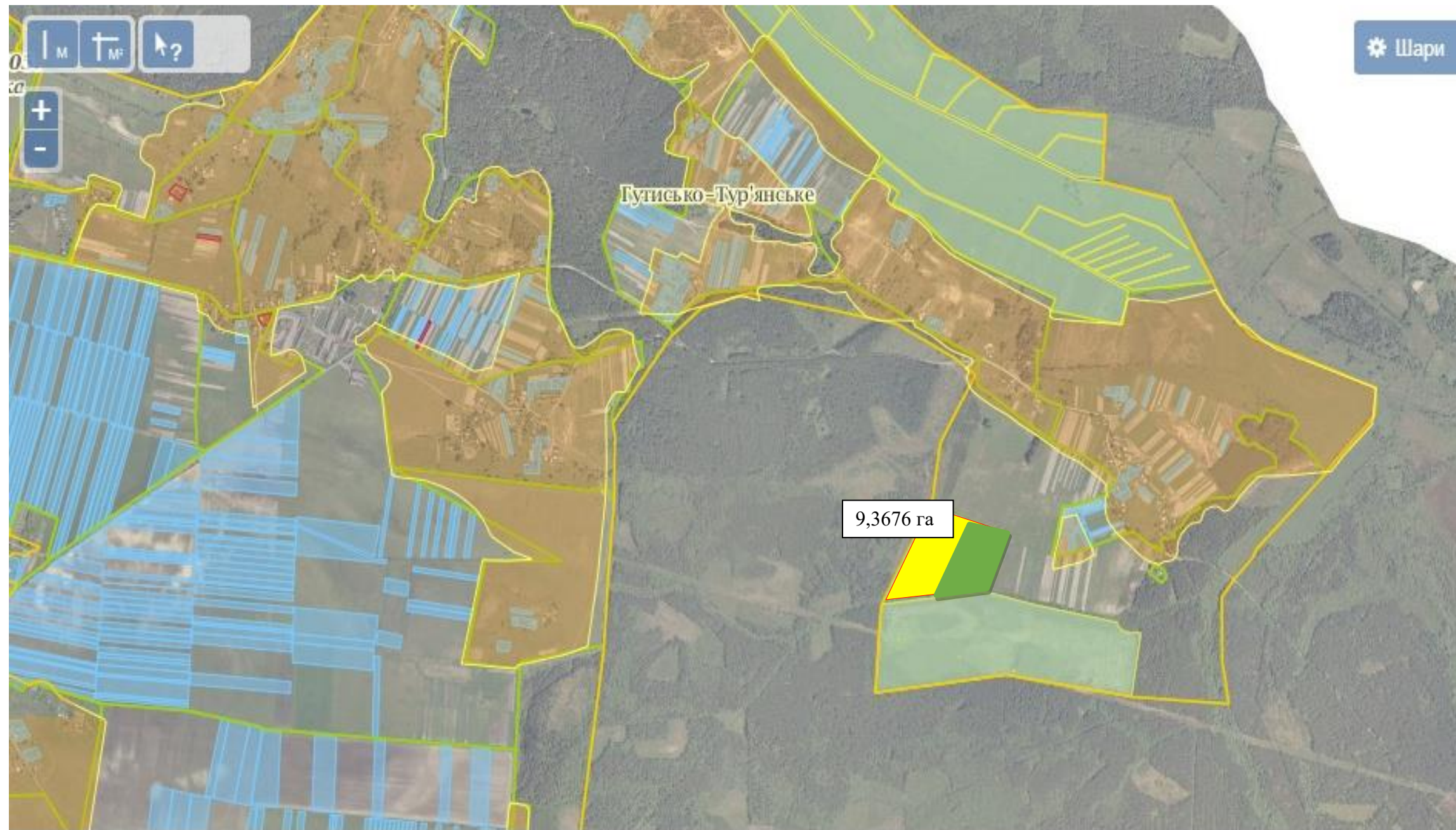
Цільове призначення – для ведення особистого селянського господарства

Умовні позначення:

- - межа зарезервованого масиву земельних ділянок;
- - межі населених пунктів;
- - межі земельних ділянок, переданих у власність, користування.

Вільні ділянки відсутні

Тур»янська сільська рада Буського району Львівської області



Площа земельної ділянка 9,3676 га Кадастровий номер – 4620686600:07:000:0016
Шифр агровиробничої групи ґрунтів- 178в та 181е та (угіддя-рілля)
Цільове призначення – для ведення особистого селянського господарства

Умовні позначення:

- - межа зарезервованого масиву земельних ділянок;
- - межі населених пунктів;
- - межі земельних ділянок, переданих у власність, користування.

Зарезервовано для учасників АТО своєї громади
Площа вільних земельних ділянок – 5,3676 га

. Чанизька сільська рада Буського району Львівської області



Площа земельної ділянки 4,00 га Кадастровий номер – 4620687000:11:000:0150

Шифр агропромислової групи ґрунтів- 99д (угіддя-рілля)

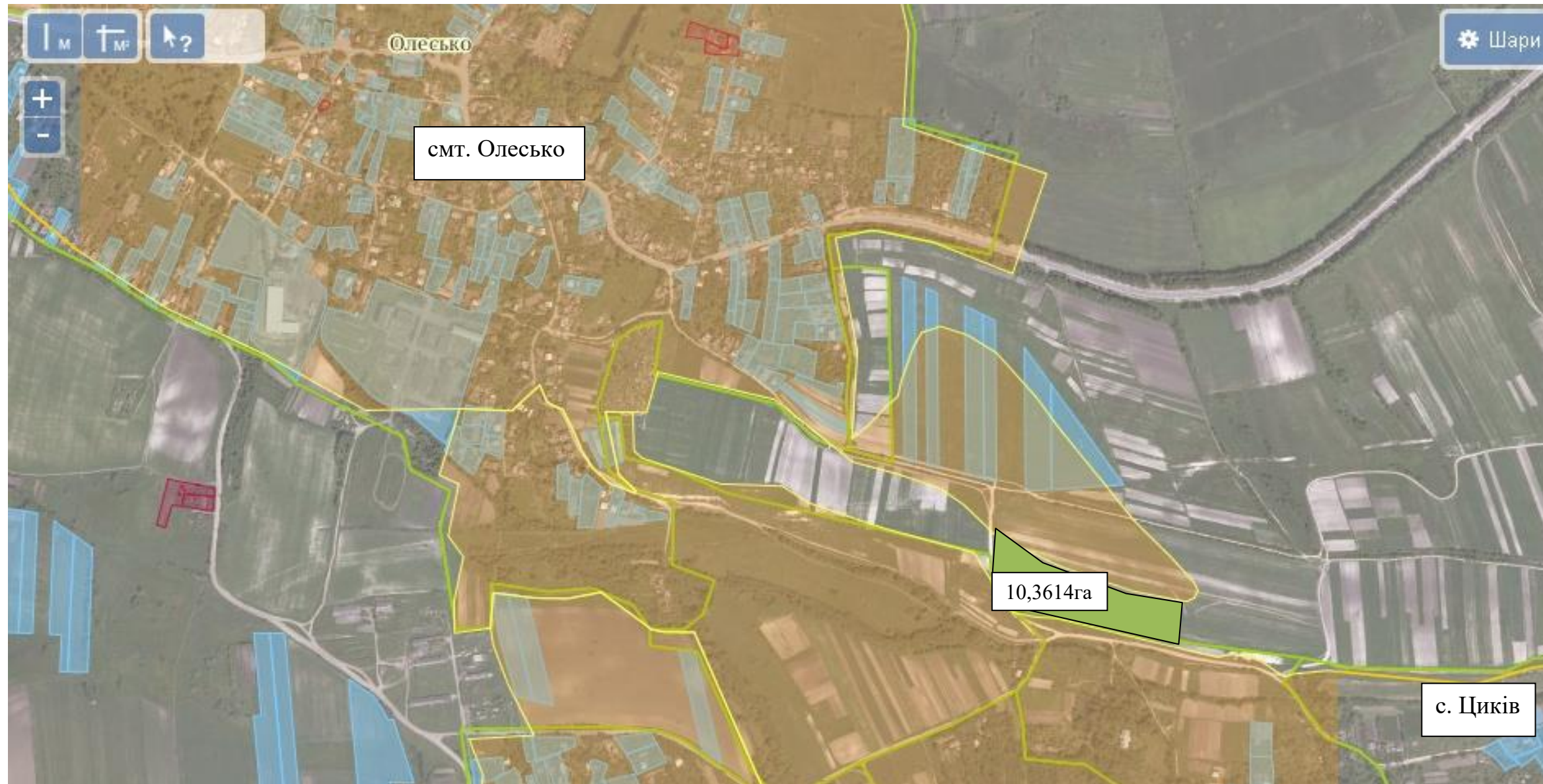
Цільове призначення – для ведення особистого селянського господарства

Умовні позначення:

- - межа зарезервованого масиву земельних ділянок;
- - межі населених пунктів;
- - межі земельних ділянок, переданих у власність, користування.

Вільні ділянки відсутні

Олеська селищна рада Буського району Львівської області



Площа – 10,3614 га Кадастровий номер – відсутній

Цільове призначення – для ведення особистого селянського господарства

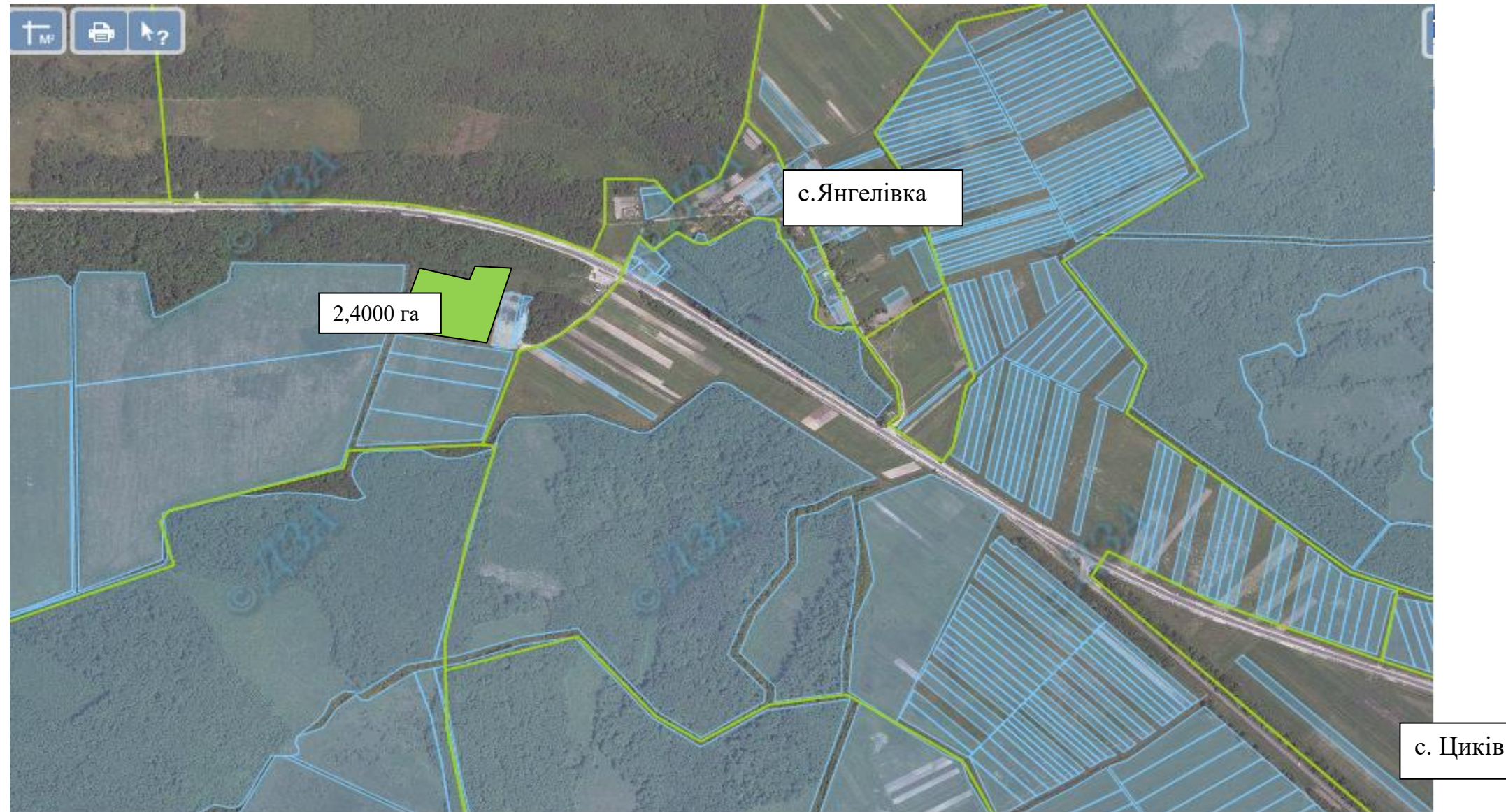
Шифр агровиробничої групи ґрунтів- 99е (угіддя-рілля)

Умовні позначення:

- - межа зарезервованого масиву земельних ділянок;
- - межі населених пунктів;
- - межі земельних ділянок, переданих у власність, користування.

Вільні ділянки відсутні

Гумниська сільська рада Буського району Львівської області



Площа – 2,400 га Кадастровий номер – відсутній

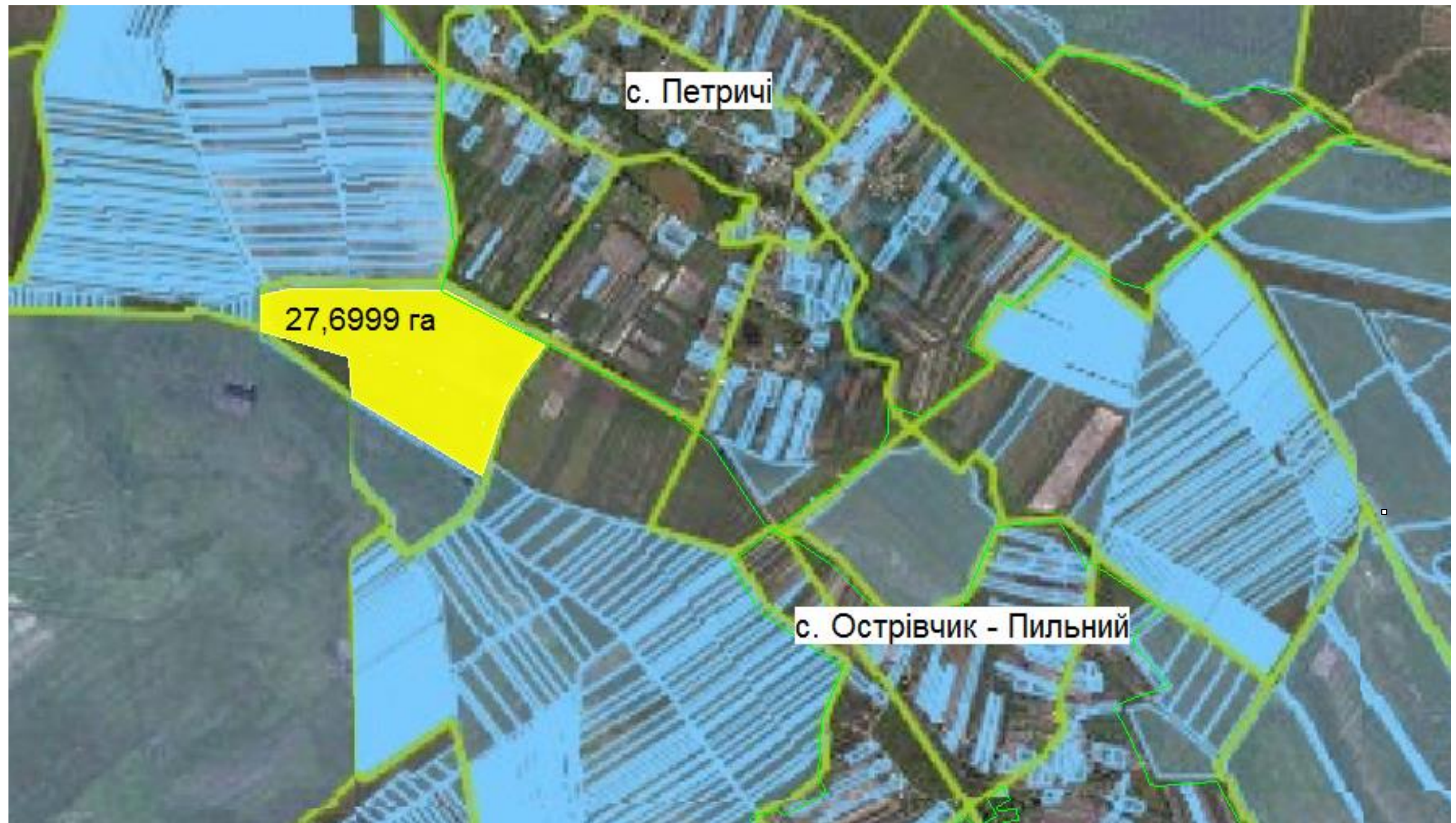
Цільове призначення – для ведення індивідуального садівництва

Шифр агровиробничої групи ґрунтів- 99г (угіддя-рілля)

Умовні позначення:

- - межа зарезервованого масиву земельних ділянок;
- - межі населених пунктів;
- - межі земельних ділянок, переданих у власність, користування.





Вільні ділянки відсутні



Площа - 27,6999 га для ведення особистого селянського господарства учасникам АТО які зареєстровані та проживають на території населених пунктів Мармузовичі, Петричі, Острівчик – Пильний , Кадастровий номер: **4620680400:20:008:0002**

Шифр агровиробничої групи ґрунтів- 99 д та 181 д (угіддя-рілля)





Умовні позначення:

-  - межа зарезервованого масиву земельних ділянок;
-  - межі населених пунктів;
-  - межі земельних ділянок, переданих у власність, користування.
-  - межі земельних ділянок, на які отримано дозвіл на виготовлення землевпорядної документації.



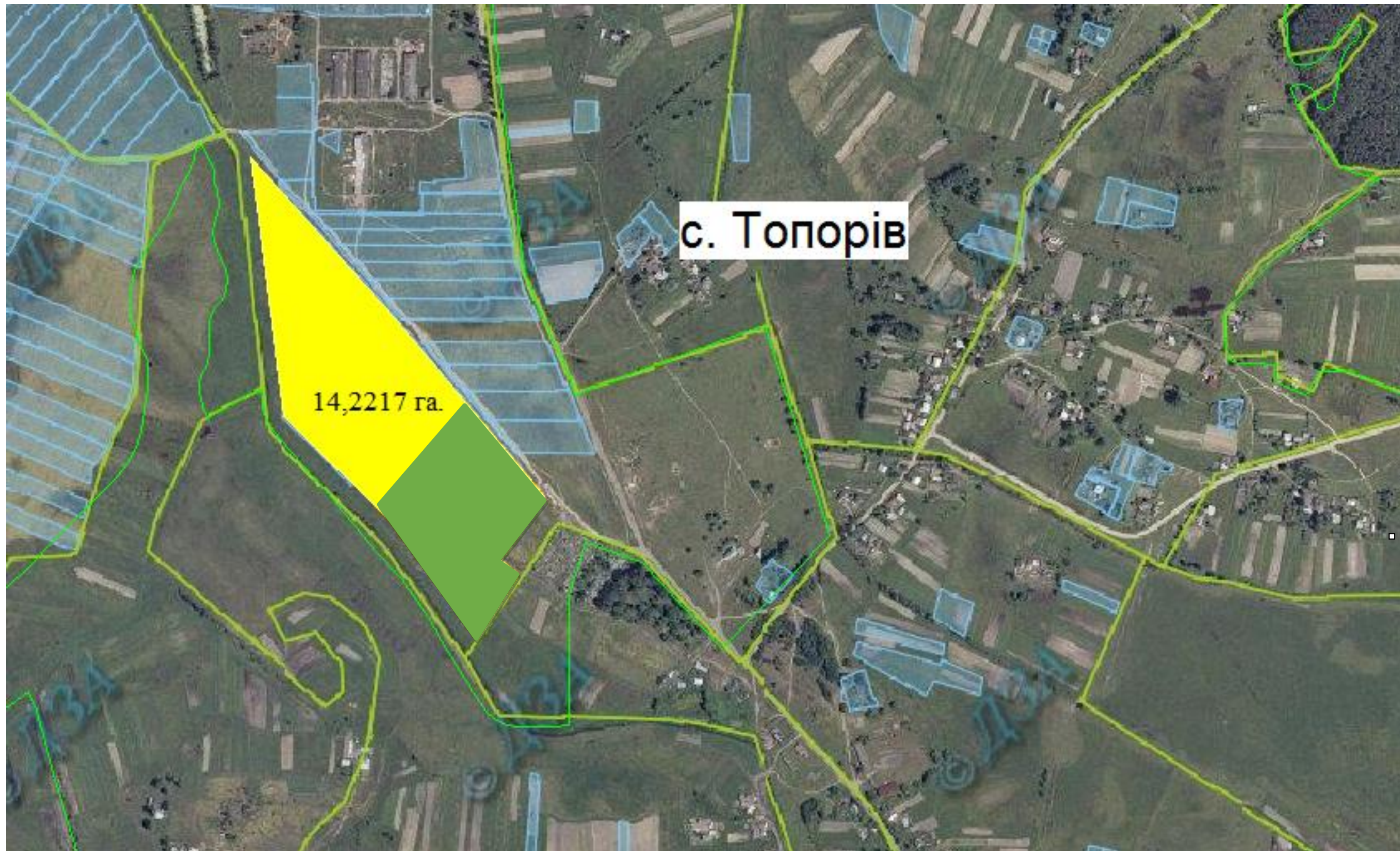
Площа - 13,8875 га для ведення особистого селянського господарства учасникам АТО які зареєстровані та проживають на території населених пунктів Балучинської сільської ради , Кадастровий номер: **4620680800:09:001:0145** Шифр агровиробничої групи ґрунтів- 178 д та 42 г та 30 г, (угіддя-рілля)

Умовні позначення:

-  - межа зарезервованого масиву земельних ділянок;
-  - межі населених пунктів;
-  - межі земельних ділянок, переданих у власність, користування.
-  - межі земельних ділянок, на які отримано дозвіл на виготовлення землевпорядної документації.

Площа вільних земель- 5,8875га.





Відповідно до рішення Буської районної ради від 19.11.2019 № 543 "Про затвердження проекту землеустрою щодо зміни меж села Балучин Балучинської сільської ради Буського району Львівської області" земельна ділянка увійшла в межі населеного пункту (землі комунальної власності)



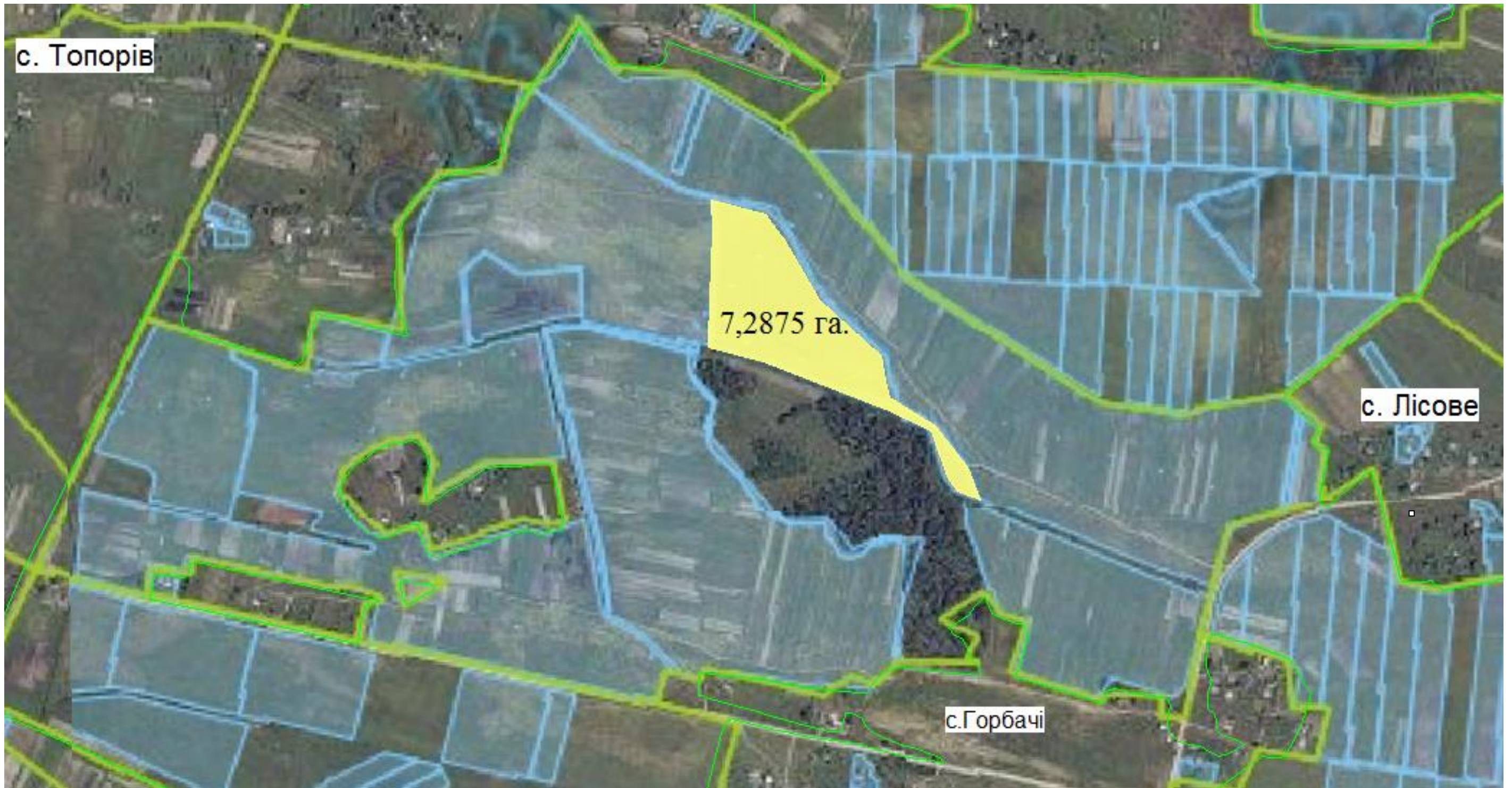
Площа – 14,2217 га для ведення особистого селянського господарства учасникам АТО , Кадастровий номер: **4620686200:07:001:0059**

Шифр агровиробничої групи ґрунтів - 5б (угіддя-рілля),

Умовні позначення:

-  - межа зарезервованого масиву земельних ділянок;
-  - межі населених пунктів;
-  - межі земельних ділянок, переданих у власність, користування.
-  - межі земельних ділянок, на які отримано дозвіл на виготовлення землевпорядної документації.

Площа вільних земель – 8,2217га



Площа - 7,2875 га для ведення особистого селянського господарства учасникам АТО , Кадастровий номер: **4620686200:13:001:0020**

Шифр агровиробничої групи ґрунтів – *141 та 5б* (угіддя-пасовище),

Умовні позначення:

- - межа зарезервованого масиву земельних ділянок;
- - межі населених пунктів;
- - межі земельних ділянок, переданих у власність, користування.
- - межі земельних ділянок, на які отримано дозвіл на виготовлення землепорядної документації.