

Інформація стосовно забезпечення учасників антитерористичної операції земельними ділянками на території Радехівського району
(станом на 01.12.2019 року)

| № з/п | Назва адміністративно-територіальної одиниці (сільська (селищна) рада, місто районного значення) | Загальна площа земельних ділянок, зарезервованих територіальними органами Держгеокадастру, га | з них | | | | Площа вільного зарезервованого масиву (або вільних земельних ділянок у масиві) станом на 01.12.2019, га | Наявність погодження місцевою радою |
|-------|--|---|---|-------------------------|---|---|---|---|
| | | | для будівництва і обслуговування жилого будинку, господарських будівель і споруд (присадибна ділянка) | для ведення садівництва | для індивідуального дачного будівництва | для ведення особистого селянського господарства | | |
| 1 | 2 | 3 | 4 | 5 | 6 | 7 | 8 | 9 |
| 1 | Дмитрівська с.р. | 7,0000 | | 7,0000 | | | 6,88 | Погоджено |
| 2 | Павлівська с.р. | 14,5000 | | 5,0000 | | 9,5000 | 7,92 | Погоджено |
| 3 | Сморжівська с.р. | 25,0000 | | | | 25,0000 | 12 | Погоджено |
| 6 | Нивицька с.р. | 4,0000 | | | | 4,0000 | | Ввійшла до складу Лопатинської селищної територіальної громади |
| 9 | Тетевчицька с.р. | 40,0000 | | | | 40,0000 | | Ввійшла до складу Радехівської міської територіальної громади |
| 9 | Половецька с.р. | 20,0000 | | | | 20,0000 | 20 | Погоджено (для учасників АТО жителів місцевої ради – по 2,0га, для немісцевих – по 0,20га) |
| 10 | Миколаївська с.р. | 15,0000 | | | | 15,0000 | 9,0 | Погоджено |
| 11 | Кривецька с.р. | 2,0000 | | | | 2,0000 | | Ввійшла до складу Радехівської міської територіальної громади |
| 12 | Станинська с.р. | 4,0000 | | 2,0000 | | 2,0000 | 0,88 | Погоджено |
| 13 | Пиратинська с.р. | 55,0000 | | | | 55,0000 | 8,0 | Погоджено (для учасників АТО жителів місцевої ради – по 2,0га, для немісцевих – по 1,0га) Ввійшла до складу Радехівської міської територіальної громади |
| 14 | Поздимирська с.р. | 4,0000 | | | | 4,0000 | 2,0 | Погоджено для учасників |

| | | | | | | | | |
|----|----------------------|---------|--|------|--|---------|------|--|
| | | | | | | | | АТО жителів місцевої ради |
| 15 | Бишівська с.р. | 5,0000 | | | | 5,0000 | | Ввійшла до складу Радехівської міської територіальної громади |
| 16 | Берзівська с.р. | 50,0000 | | | | 50,0000 | | Ввійшла до складу Лопатинської селищної територіальної громади |
| 17 | Синьківська с.р. | 15,9200 | | | | 15,9200 | 7,0 | Погоджено для учасників АТО жителів місцевої ради – по 1,0га Ввійшла до складу Радехівської міської територіальної громади |
| 18 | Барилівська с.р. | 0,3600 | | 0,36 | | | 0,2 | Погоджено |
| 19 | Увинська с.р. | 17,8182 | | | | 17,8182 | 6 | Погоджено |
| 20 | Хмільнівська с.р. | 3,9 | | | | 3,9 | | Ввійшла до складу Лопатинської селищної територіальної громади |
| 21 | Кустинська с.р. | 10,0000 | | | | 10,0000 | 11,0 | Погоджено для учасників АТО жителів місцевої ради Ввійшла до складу Лопатинської селищної територіальної громади |
| 22 | Куликівська с.р. | 26,6503 | | | | 26,6503 | | |
| 23 | Яструбичівська с.р. | 30,0000 | | | | 30,0000 | 27,5 | Погоджено |
| 24 | Корчинська с.р. | 11,0000 | | | | 11,0000 | | |
| 25 | Завидчанська с.р. | 10,0000 | | | | 10,0000 | 8,0 | Погоджено |
| 26 | Стремільченська с.р. | 6,4800 | | | | 6,4800 | | |
| 25 | Сушнівська с.р. | 3,0000 | | | | 3,0000 | 3,0 | Погоджено Ввійшла до складу Радехівської міської територіальної громади |
| 27 | Середпільцівська с. | 28,0000 | | | | 28,0000 | 10,0 | Погоджено (для учасників АТО жителів місцевої ради – по 1,0га, для немісцевих – по 0,20га) Ввійшла до складу Радехівської міської територіальної громади |
| 28 | Оглядівська с.р. | 20,2807 | | | | 20,2807 | | Ввійшла до складу Радехівської міської територіальної громади |
| 29 | Немилівська с.р. | 14,0000 | | | | 14,0000 | 4,0 | Погоджено |

| | | | | | | | | |
|-------------------------|----------------------|--------------|--|-------------|----------|--------------|--------------|--|
| | | | | | | | | Ввійшла до складу Радехівської міської територіальної громади |
| 30 | Кривецька с.р. | 10,0000 | | | | 10,0000 | | Ввійшла до складу Радехівської міської територіальної громади |
| 31 | Корчинська с.р. | 18,7121 | | | | 18,7121 | 18,7121 | Погоджено |
| 32 | Корчинська с.р. | 3,8921 | | | | 3,8921 | 3,8921 | Погоджено |
| 33 | Барилівська с.р. | 12,5705 | | | | 12,5705 | 12,5705 | Погоджено |
| 34 | Барилівська с.р. | 5,5875 | | | | 5,5875 | 5,5875 | Погоджено |
| 35 | Барилівська с.р. | 7,4191 | | | | 7,4191 | 7,4191 | Погоджено |
| 36 | Барилівська с.р. | 3,9121 | | | | 3,9121 | 3,9121 | Погоджено |
| 37 | Стрельмічанська с.р. | 7,8284 | | | | 7,8284 | 7,8284 | Погоджено |
| 38 | Стрельмічанська с.р. | 4,2038 | | | | 4,2038 | 4,2038 | Погоджено |
| 39 | Дмитрівська с.р. | 8,0 | | | | 8,0 | 8,0 | Погоджено для учасників АТО жителів місцевої ради |
| 40 | Павлівська с.р. | 4,0 | | | | 4,0 | 4,0 | Погоджено для учасників АТО жителів місцевої ради |
| Усього по району | | 529,0 | | 14,4 | - | 514,6 | 219,5 | |

Дмитрівська сільська рада Радехівського району Львівської області



Площа масиву – 7,0000 га, **Вільна площа – 6,88га** Кадастровий номер – відсутній

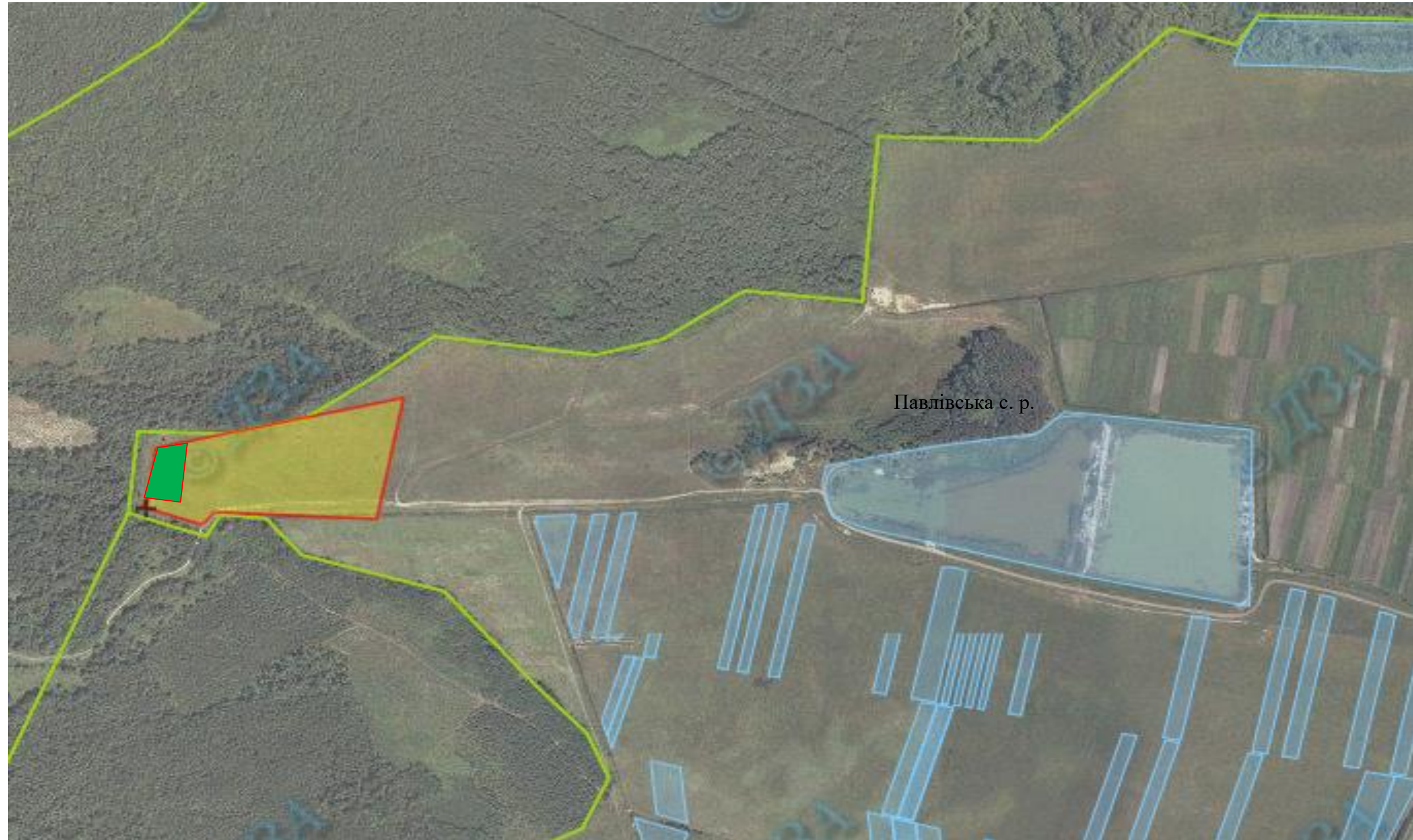
Цільове призначення - для ведення садівництва

Агровиробнича група ґрунтів – 10в

Умовні позначення:

- - межа зарезервованого масиву земельних ділянок;
- - межі населених пунктів;
- - межі земельних ділянок, переданих у власність, користування
- земельні ділянки, надані учасникам АТО

Павлівська сільська рада Радехівського району Львівської області



Площа масиву – 5,0000 га, **Вільна площа – 3,92га**

Кадастровий номер - відсутній

Цільове призначення - для ведення садівництва

Агровиробнича група ґрунтів – 146

Умовні позначення:

- - межа зарезервованого масиву земельних ділянок;
- - межі населених пунктів;
- - межі земельних ділянок, переданих у власність, користування
- земельні ділянки, надані учасникам АТО

Тетевчицька сільська рада Радехівського району Львівської області



Площа масиву – 20,0000 га, **Вільна площа – 0,0га** Кадастровий номер - відсутній

Цільове призначення - для ведення особистого селянського господарства

Агровиробнича група ґрунтів – 10б,99г

Умовні позначення:

- - межа зарезервованого масиву земельних ділянок;
- - межі населених пунктів;
- - межі земельних ділянок, переданих у власність, користування
- межі земельних ділянок, наданих учасникам АТО

Ввійшла до складу Радехівської міської територіальної громади

Половецька сільська рада Радехівського району Львівської області



Площа масиву – 20,0000га Вільна площа – 20,0000га Кадастровий номер – відсутній

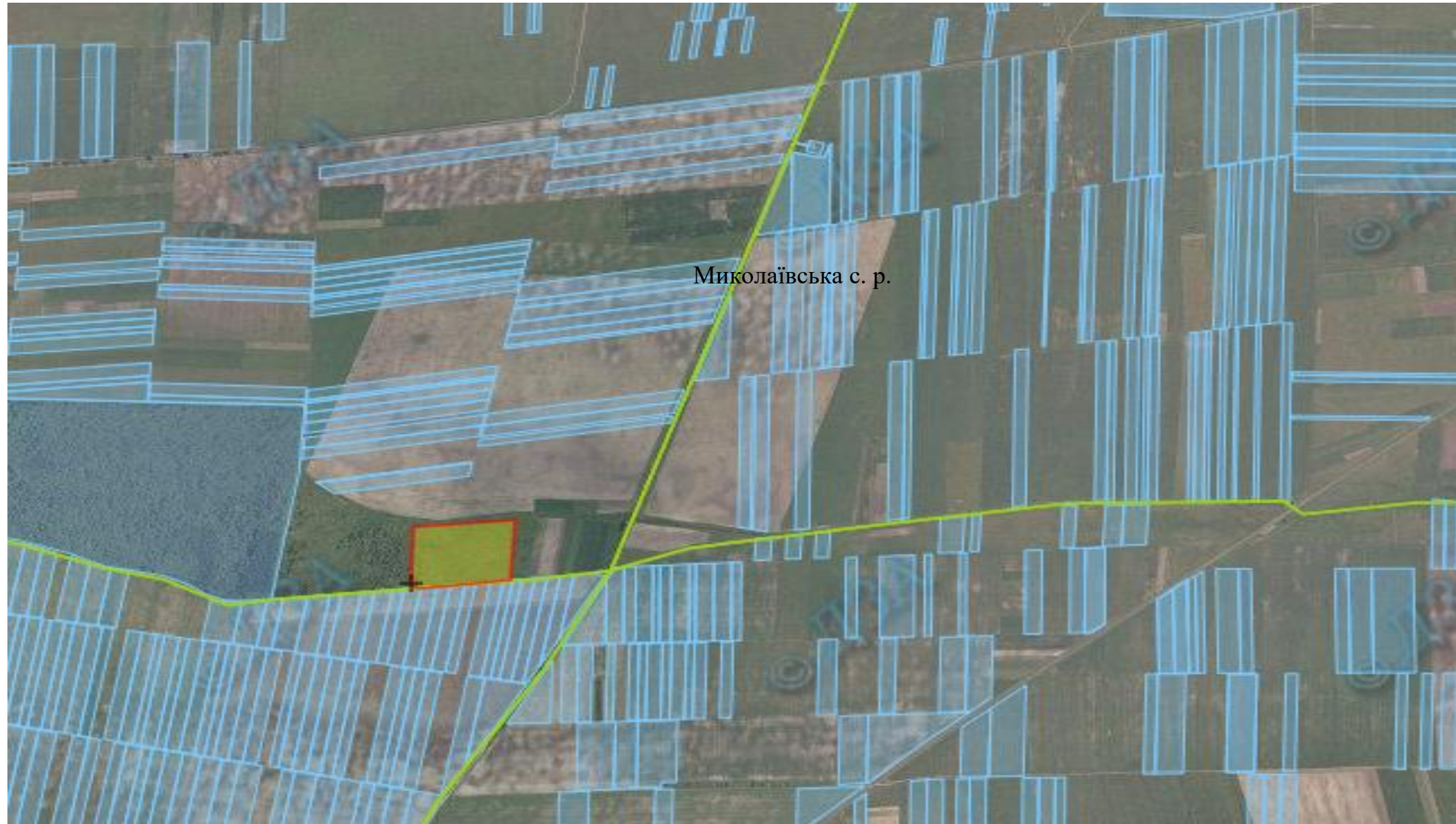
Цільове призначення – для ведення особистого селянського господарства

Агровиробнича група ґрунтів –99в,

Умовні позначення:

- - межа зарезервованого масиву земельних ділянок;
- - межі населених пунктів;
- межі земельних ділянок, переданих у власність, користування.
- земельні ділянки, надані учасникам АТО

Миколаївська сільська рада Радехівського району Львівської області



Площа масиву – 6,0000 га, Кадастровий номер - відсутній

Цільове призначення - для ведення особистого селянського господарства

Агровиробнича група ґрунтів – 106д

Умовні позначення:

- - межа зарезервованого масиву земельних ділянок;
- - межі населених пунктів;
- - межі земельних ділянок, переданих у власність, користування.
- земельні ділянки, надані учасникам АТО

Вільні земельні ділянки відсутні.

Кривецька сільська рада Радехівського району Львівської області



Площа масиву – 2,0000 га, **Вільна площа – 0га** Кадастровий номер - відсутній

Цільове призначення - для ведення особистого селянського господарства

Агровиробнича група ґрунтів – частково 99г, частково 153

Умовні позначення:

- - межа зарезервованого масиву земельних ділянок;
- - межі населених пунктів;
- - межі земельних ділянок, переданих у власність, користування

- земельні ділянки, надані учасникам АТО

Ввійшла до складу Радехівської міської територіальної громади

Станинська сільська рада Радехівського району Львівської області



Площа масиву – 2,0000 га, **Вільна площа – 0,88га** Кадастровий номер - відсутній

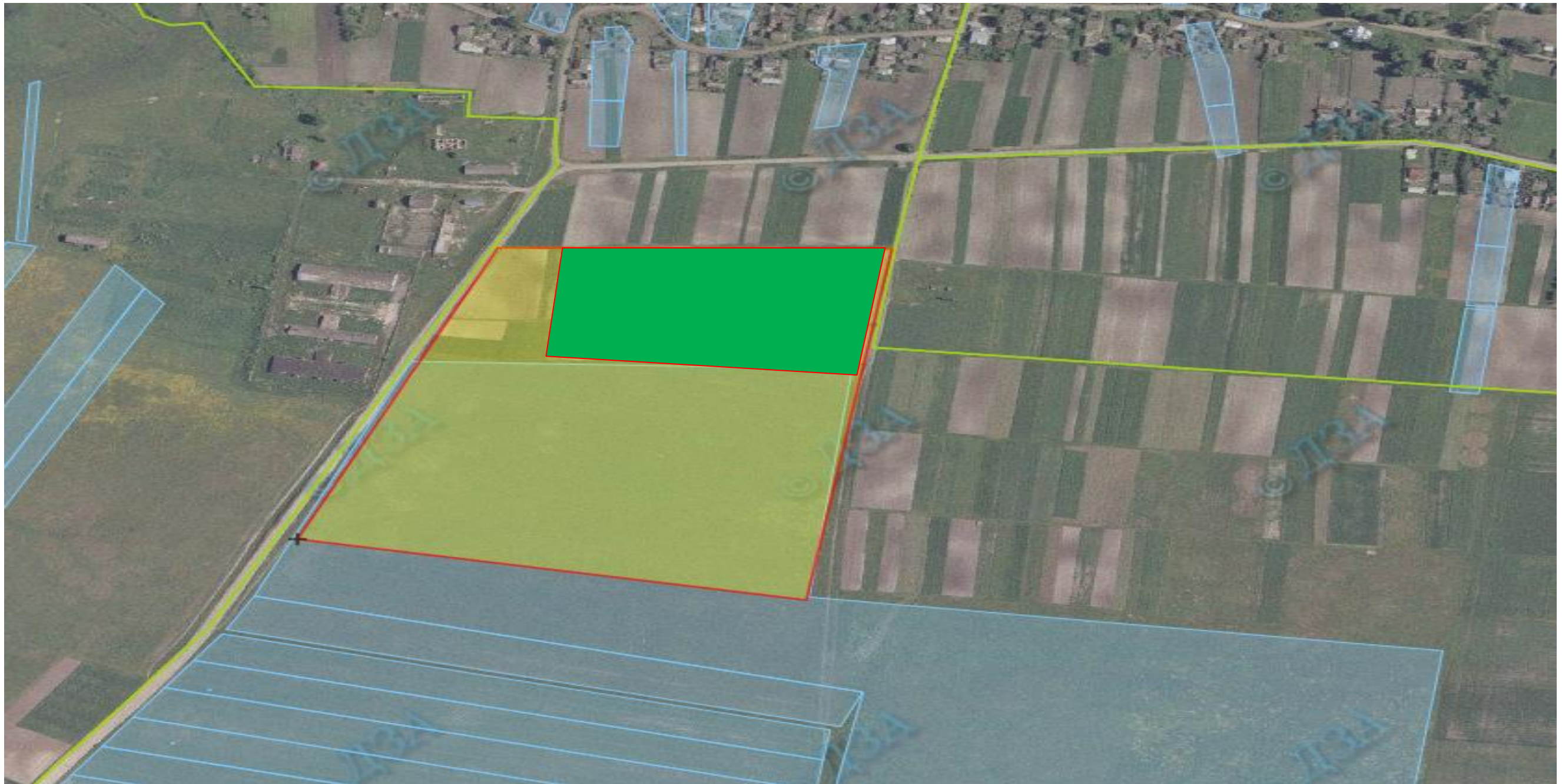
Цільове призначення - для ведення особистого селянського господарства

Агровиробнича група ґрунтів – 99д

Умовні позначення:

- - межа зарезервованого масиву земельних ділянок;
- - межі населених пунктів;
- - межі земельних ділянок, переданих у власність, користування.

Пиратинська сільська рада Радехівського району Львівської області



Площа масиву – 15,0000 га, **Вільна площа – 0,0000га** Кадастровий номер - відсутній

Цільове призначення - для ведення особистого селянського господарства

Агровиробнича група ґрунтів – частково 99д, частково 106д

Умовні позначення:

- - межа зарезервованого масиву земельних ділянок;
- - межі населених пунктів;
- - межі земельних ділянок, переданих у власність, користування.

- земельні ділянки, надані учасникам АТО

Ввійшла до складу Радехівської міської територіальної громади

Пиратинська сільська рада Радехівського району Львівської області



Площа масиву – 40,0000га

Вільна площа – 15,0000га Кадастровий номер – 4623984300:03:000:0502

Цільове призначення – для ведення особистого селянського господарства

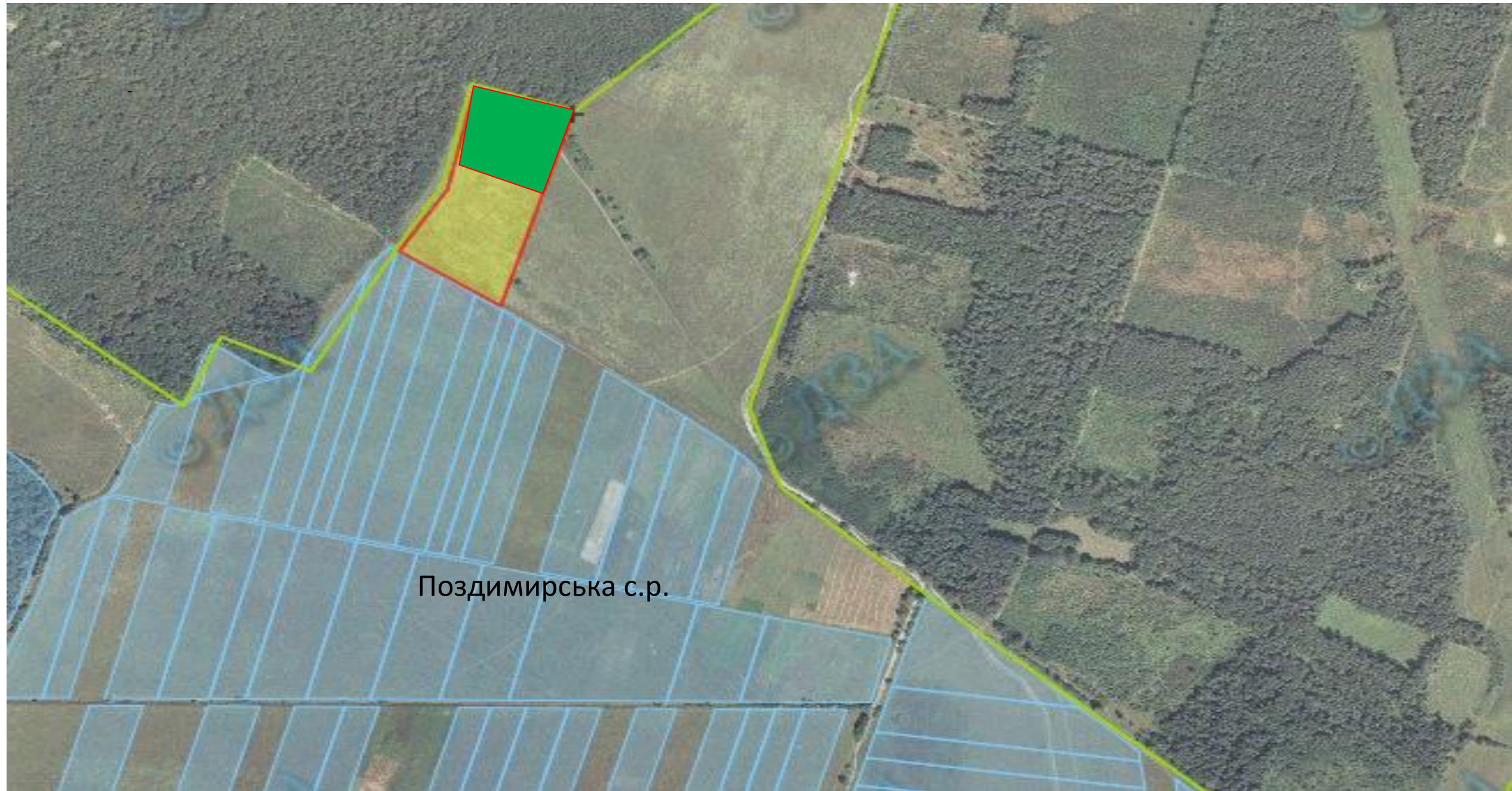
Агровиробнича група ґрунтів -106д,

Умовні позначення:

- - межа зарезервованого масиву земельних ділянок;
- - межі населених пунктів;
- - межі земельних ділянок, переданих у власність, користування.
- земельні ділянки, надані учасникам АТО

Ввійшла до складу Радехівської міської територіальної громади

Поздимирська сільська рада Радехівського району Львівської області



Площа масиву – 4,0000 га, **Вільна площа – 2,0000га** Кадастровий номер - відсутній

Цільове призначення – для ведення особистого селянського господарства

Агровиробнича група ґрунтів – частково 5б, частково 99д

Умовні позначення:

- - межа зарезервованого масиву земельних ділянок;
- - межі населених пунктів;
- - межі земельних ділянок, переданих у власність, користування.
- земельні ділянки, надані учасникам АТО

Бишівська сільська рада Радехівського району Львівської області



Площа масиву – 5,0000 га, **Вільна площа – 4,0000га** Кадастровий номер - відсутній

Цільове призначення – для ведення особистого селянського господарства

Агровиробнича група ґрунтів – частково 30г, частково 106д

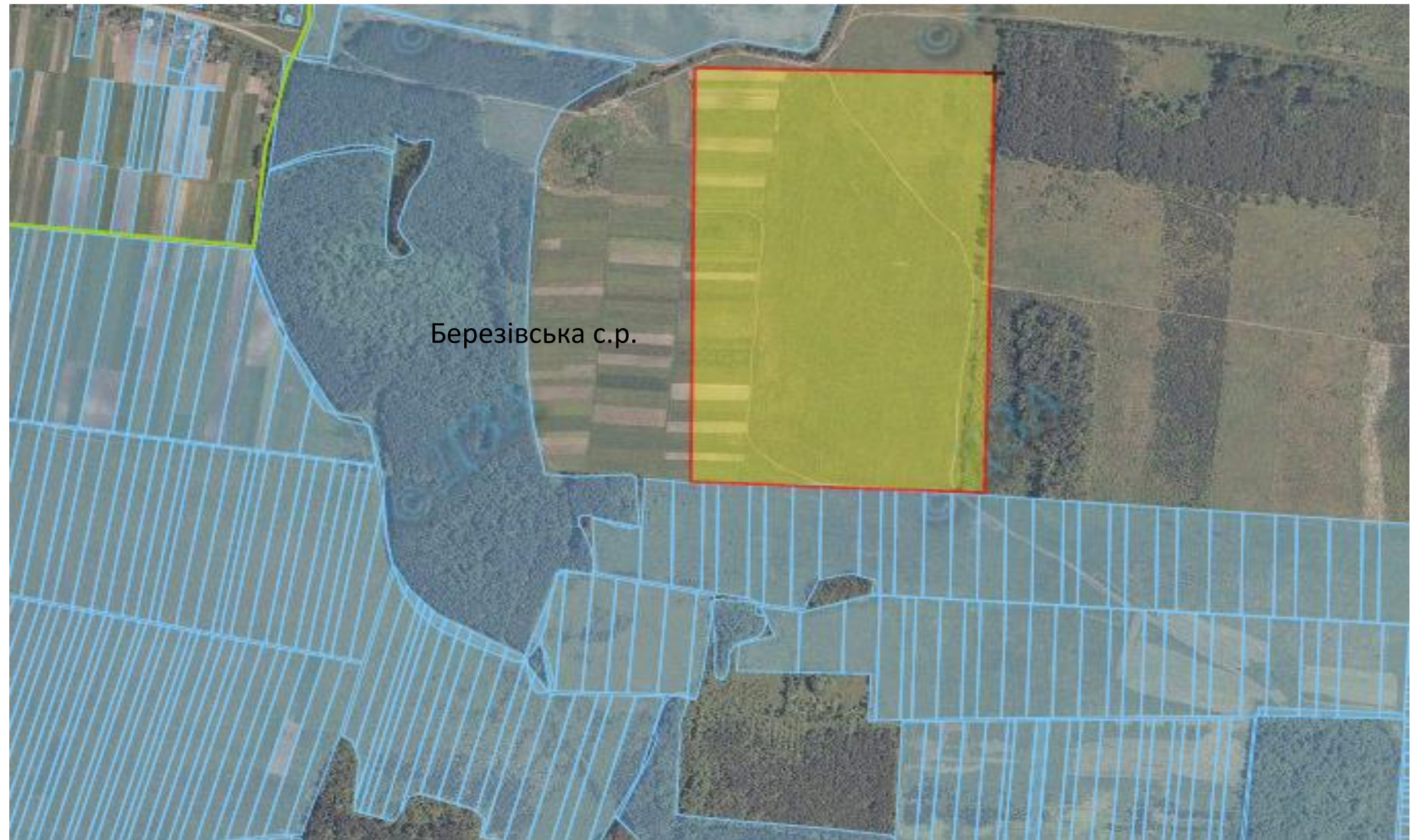
Умовні позначення:

- - межа зарезервованого масиву земельних ділянок;
- - межі населених пунктів;
- - межі земельних ділянок, переданих у власність, користування.

- земельні ділянки, надані учасникам АТО

Ввійшла до складу Радехівської міської територіальної громади

Березівська сільська рада Радехівського району Львівської області



Площа масиву – 30,0000 га, **Вільна площа – 30,0000га** Кадастровий номер - відсутній

Цільове призначення – для ведення особистого селянського господарства

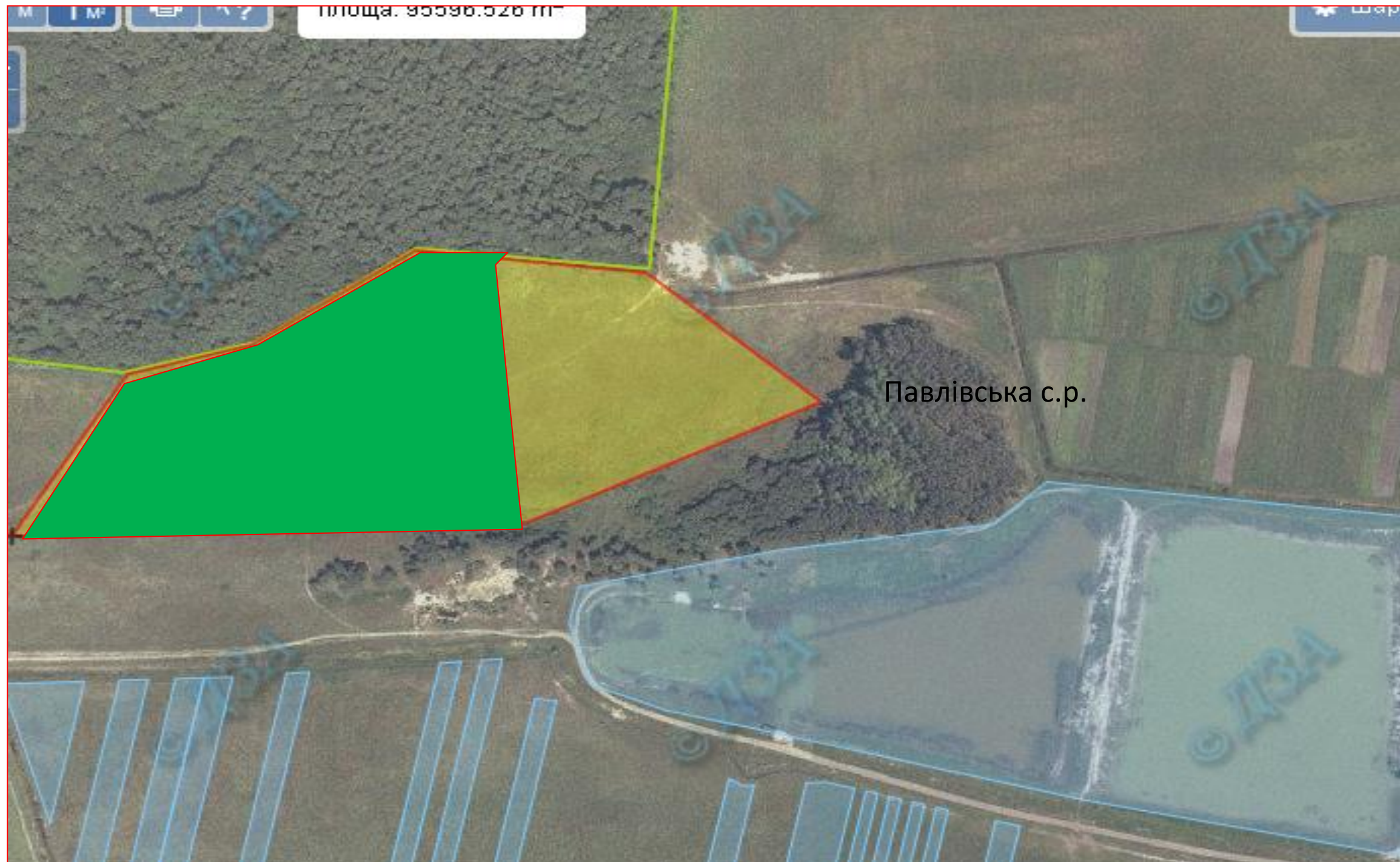
Агровиробнича група ґрунтів – частково 5б, частково 5в

Умовні позначення:

- - межа зарезервованого масиву земельних ділянок;
- - межі населених пунктів;
- - межі земельних ділянок, переданих у власність, користування.

Ввійшла до складу Лопатинської селищної територіальної громади

Павлівська сільська рада Радехівського району Львівської області



Площа масиву – 9,5000 га, **Вільна площа – 4,0га** Кадастровий номер - відсутній

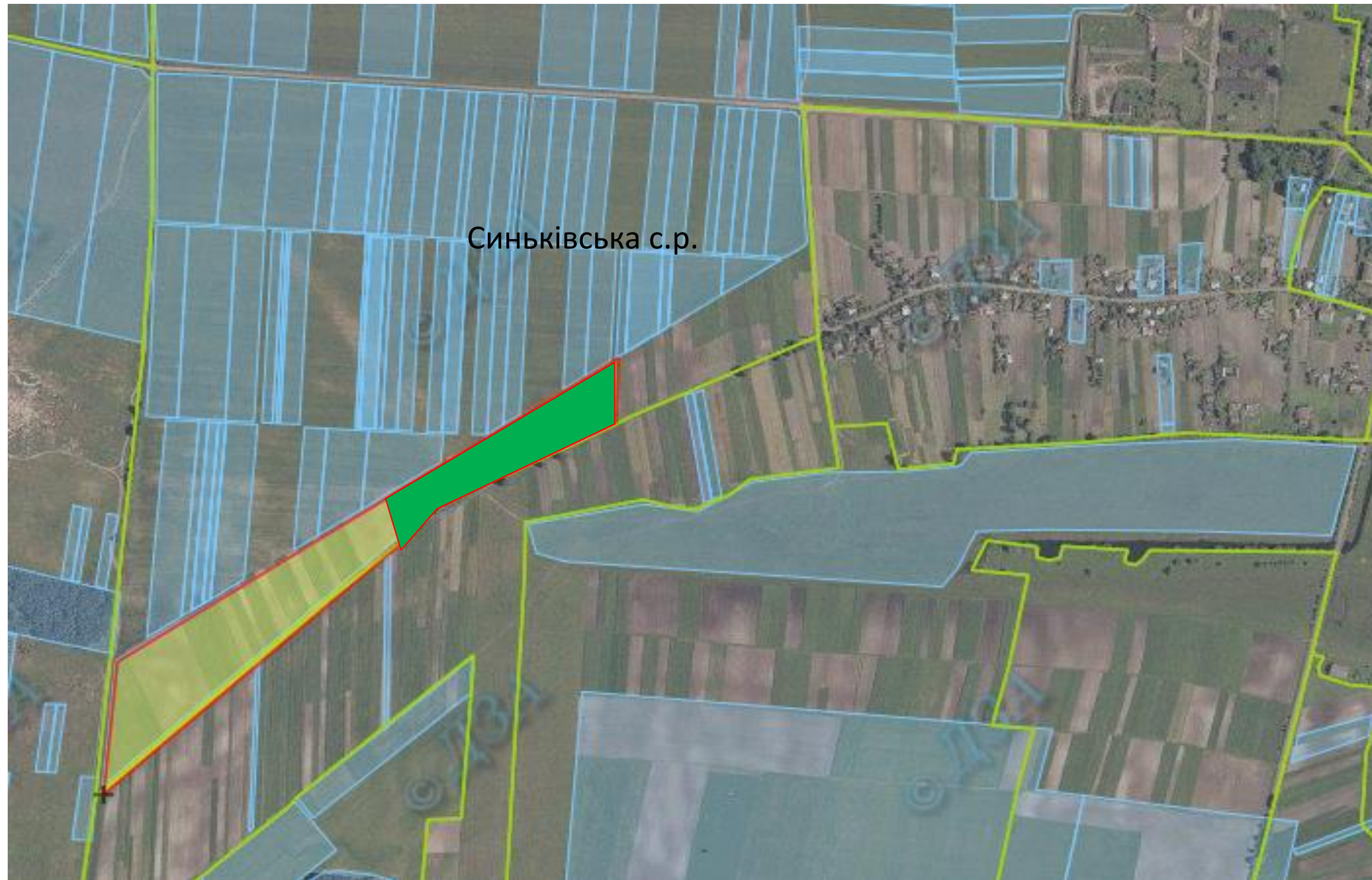
Цільове призначення – для ведення особистого селянського господарства

Агровиробнича група ґрунтів – 176в

Умовні позначення:

- - межа зарезервованого масиву земельних ділянок;
- - межі населених пунктів;
- - межі земельних ділянок, переданих у власність, користування.
- земельні ділянки, надані учасникам АТО

Синьківська сільська рада Радехівського району Львівської області



Площа масиву – 9,0000 га, **Вільна площа – 7,0000га** Кадастровий номер – 4623984900:04:000:0900

Цільове призначення – для ведення особистого селянського господарства

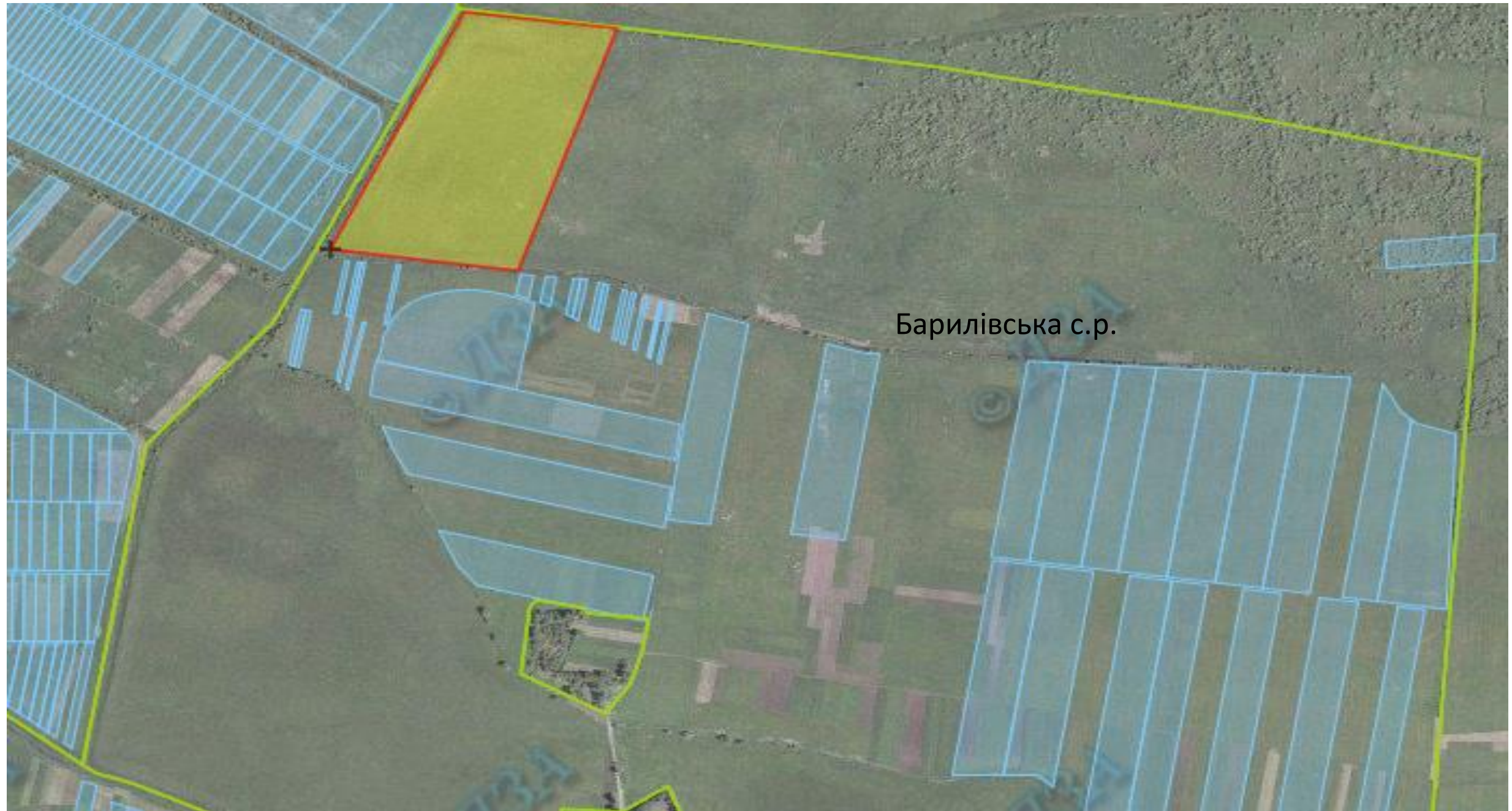
Агровиробнича група ґрунтів – частково 10в, частково 99д

Умовні позначення:

- - межа зарезервованого масиву земельних ділянок;
- - межі населених пунктів;
- - межі земельних ділянок, переданих у власність, користування.
- земельні ділянки, надані учасникам АТО

Ввійшла до складу Радехівської міської територіальної громади

Барилівська сільська рада Радехівського району Львівської області



Площа масиву – 10,0000 га, **Вільна площа – 8,0000га** Кадастровий номер – відсутній

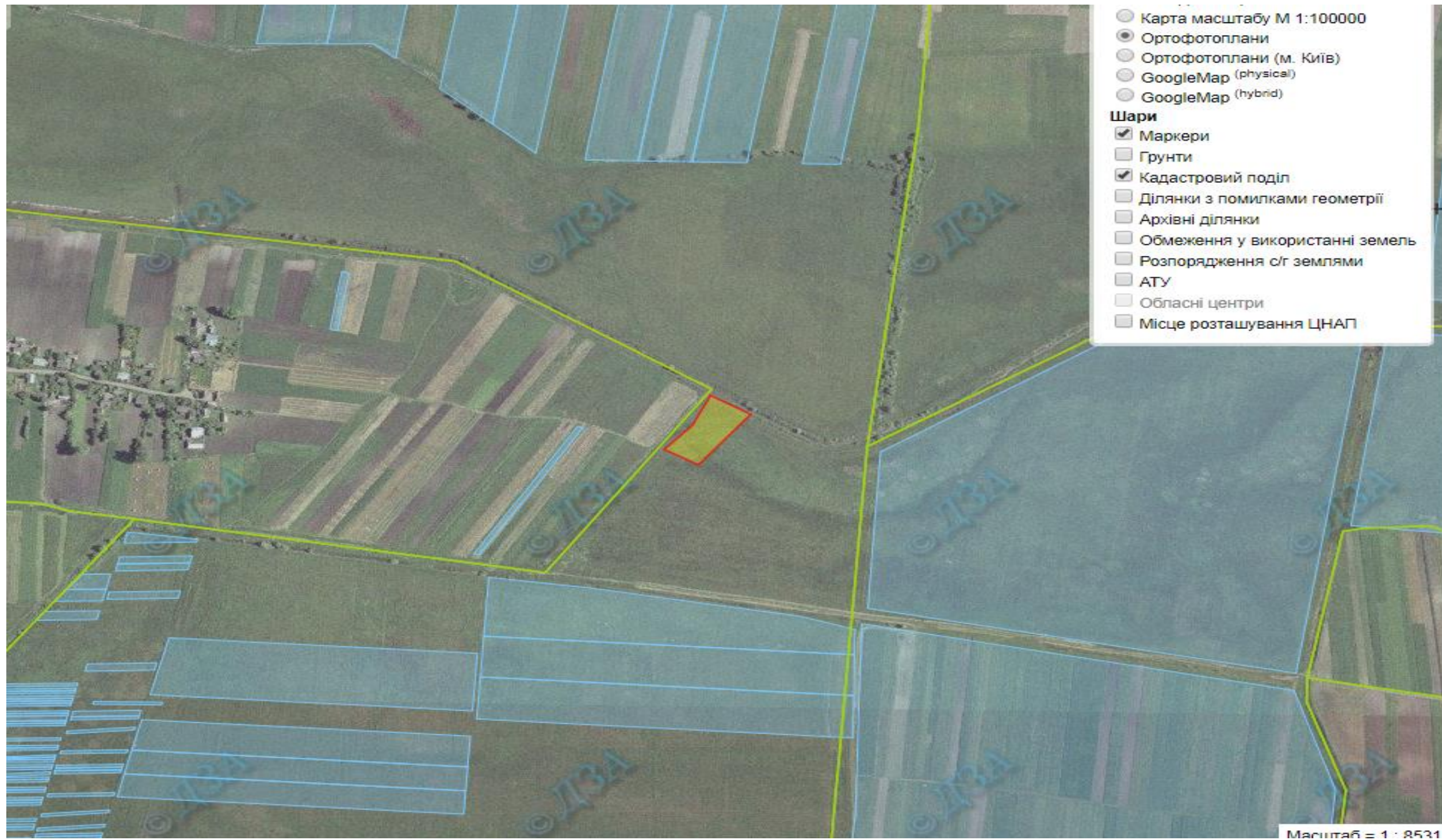
Цільове призначення – для ведення особистого селянського господарства

Агровиробнича група ґрунтів – 142

Умовні позначення:

- - межа зарезервованого масиву земельних ділянок;
- - межі населених пунктів;
- - межі земельних ділянок, переданих у власність, користування.

Барилівська сільська рада Радехівського району Львівської області



Площа масиву – 0,3600га **Вільна площа – 0,2400га** Кадастровий номер – відсутній

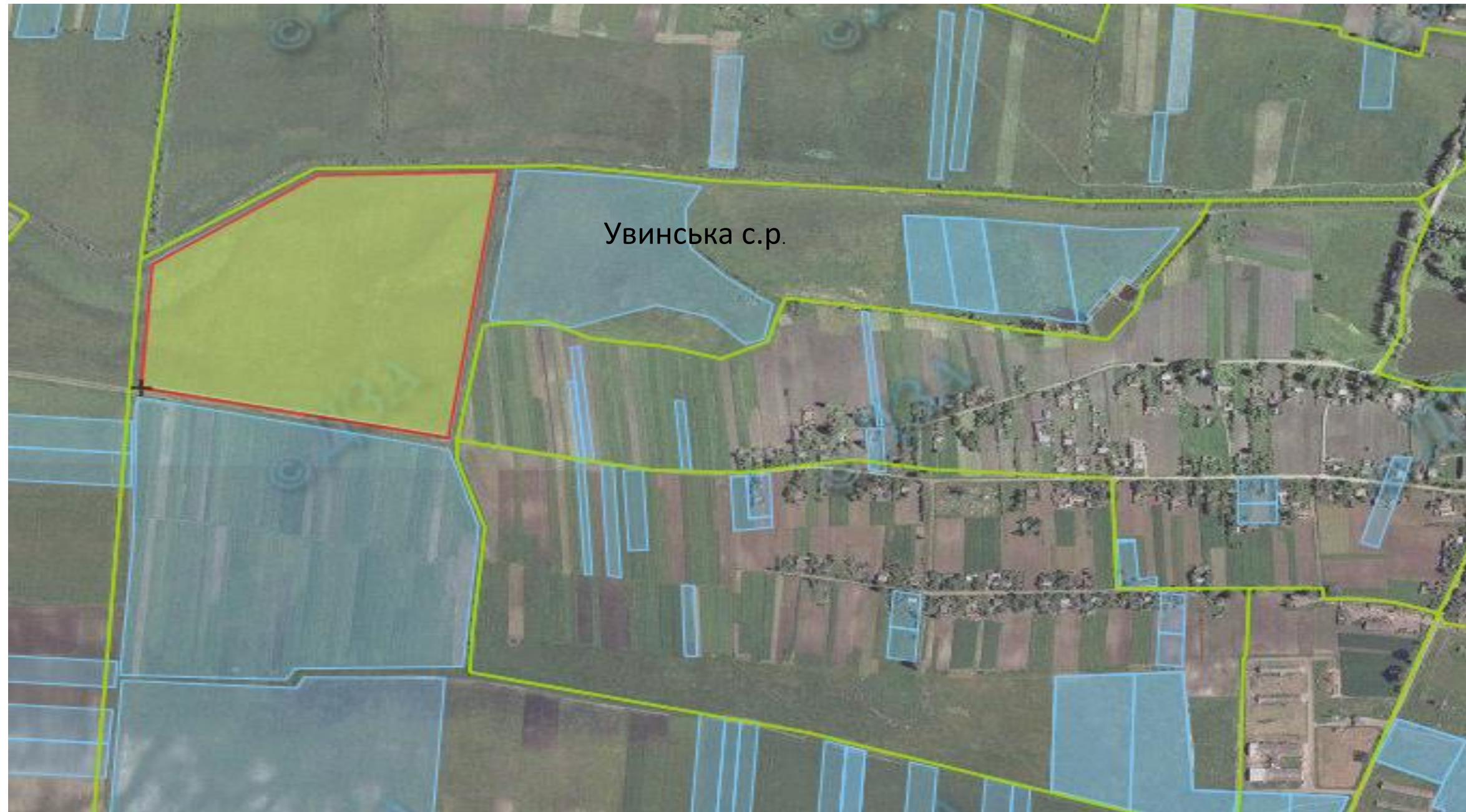
Цільове призначення – для ведення садівництва

Агровиробнича група ґрунтів -142

Умовні позначення:

- - межа зарезервованого масиву земельних ділянок;
- - межі населених пунктів;
- - межі земельних ділянок, переданих у власність, користування.
- - - - - - земельні ділянки, надані учасникам АТО

Увинська сільська рада Радехівського району Львівської області



Площа масиву – 17,8182 га, **Вільна площа – 6,0000га** Кадастровий номер – 4623986900:06:000:2400

Цільове призначення – для ведення особистого селянського господарства

Агровиробнича група ґрунтів – 142

Умовні позначення:

- - межа зарезервованого масиву земельних ділянок;
- - межі населених пунктів;
- - межі земельних ділянок, переданих у власність, користування.

Кустинська сільська рада Радехівського району Львівської області



Площа масиву – 10,0000 га, **Вільна площа – 10,0000га** Кадастровий номер – 4623982200:07:000:0595

Цільове призначення – для ведення особистого селянського господарства

Агровиробнича група ґрунтів – 153

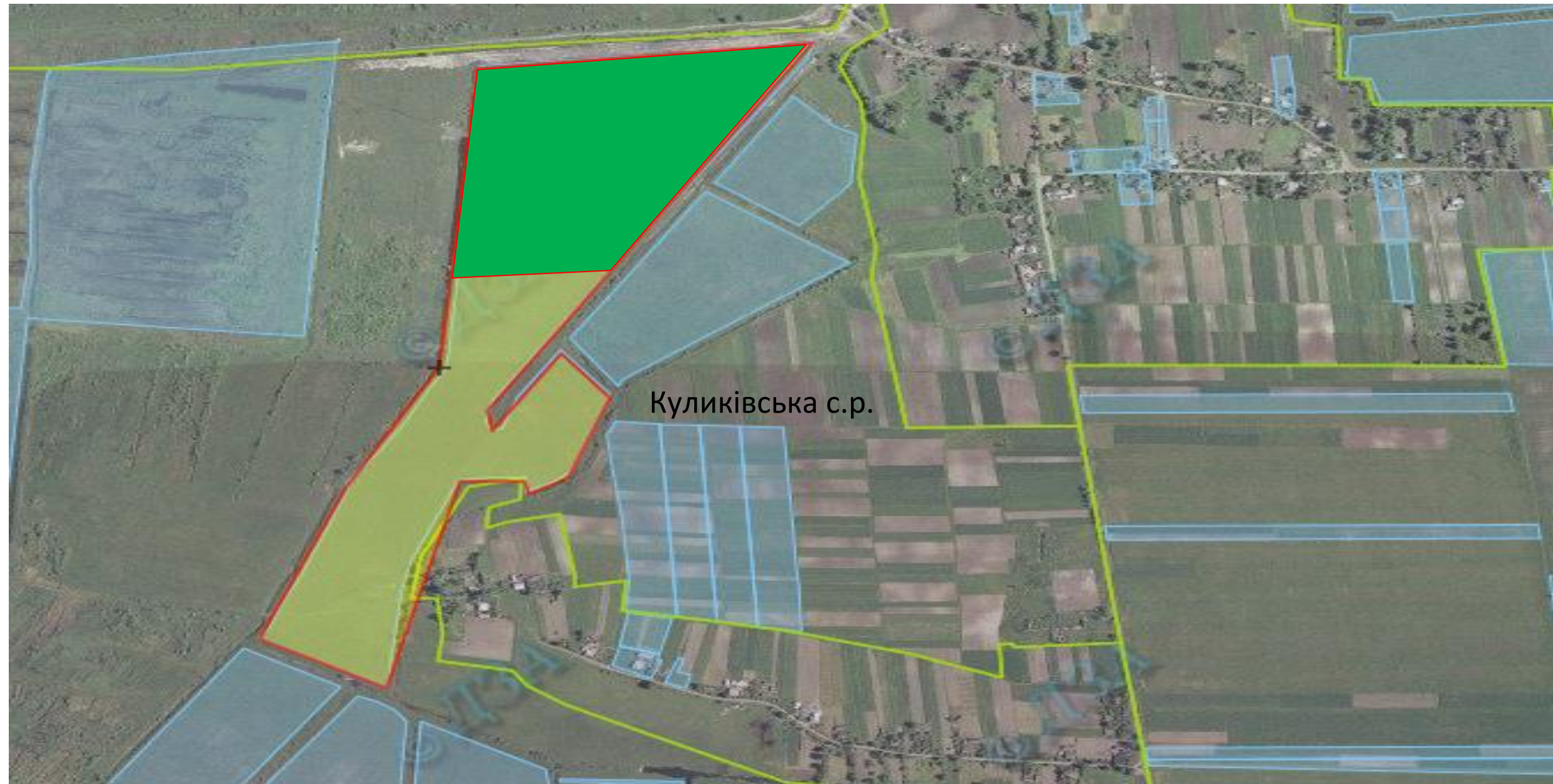
Умовні позначення:

- - межа зарезервованого масиву земельних ділянок;
- - межі населених пунктів;
- - межі земельних ділянок, переданих у власність, користування.

- земельні ділянки, надані учасникам АТО

Ввійшла до складу Лопатинської селищної територіальної громади

- Куликівська сільська рада Радехівського району Львівської області



Площа масиву – 26,6503га **Вільна площа – 0 га** Кадастровий номер – 4623981900:07:000:2280

Цільове призначення – для ведення особистого селянського господарства

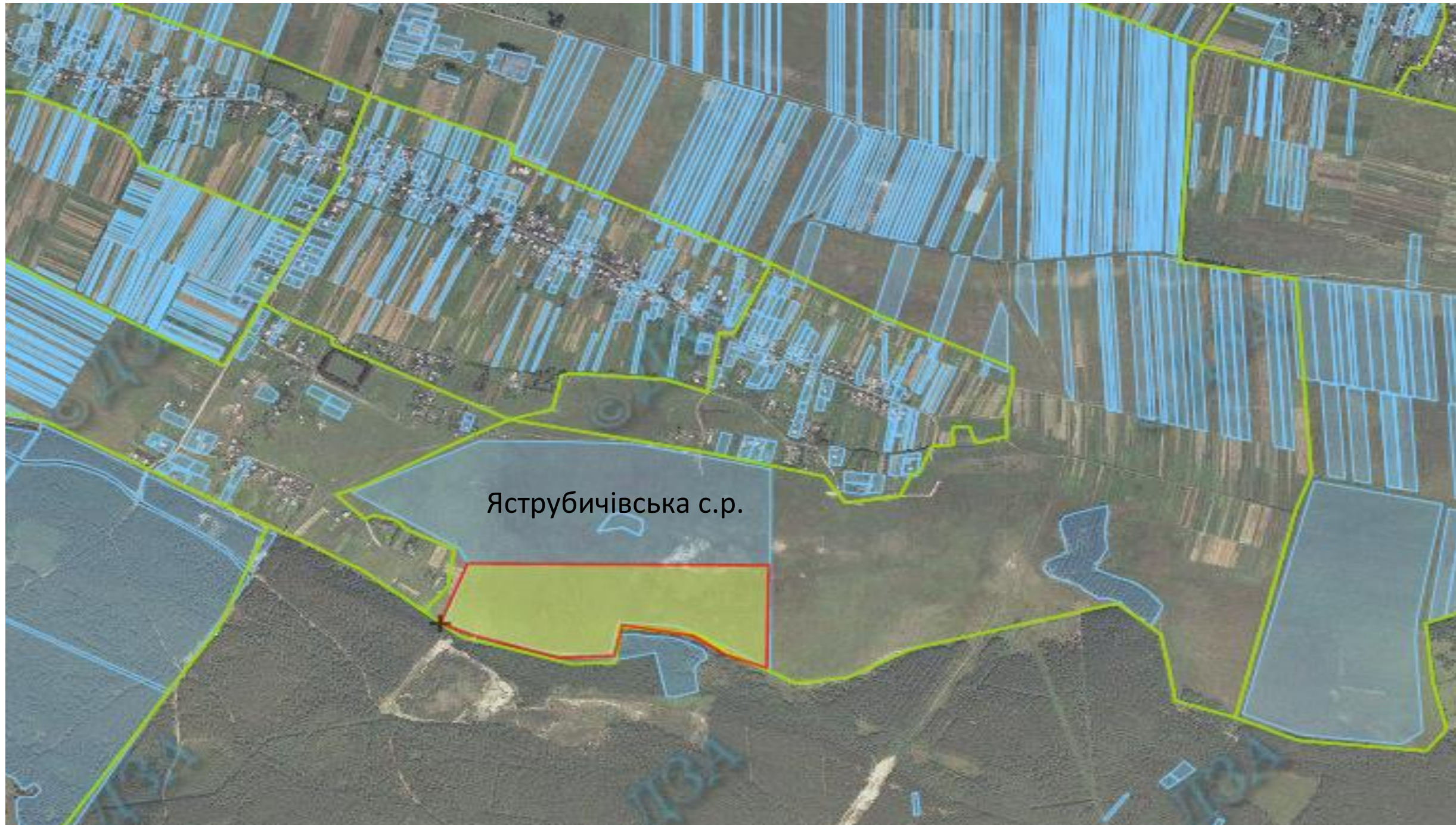
Агровиробнича група ґрунтів – 153

Умовні позначення:

- - межа зарезервованого масиву земельних ділянок;
- - межі населених пунктів;
- - межі земельних ділянок, переданих у власність, користування.

- земельні ділянки, надані учасникам АТО

Яструбичівська сільська рада Радехівського району Львівської області



Площа масиву – 30,0000га **Вільна площа – 27,5000га**Кадастровий номер – 4623988400:02:000:0927

Цільове призначення – для ведення особистого селянського господарства

Агровиробнича група ґрунтів – 178в

Умовні позначення:

- - межа зарезервованого масиву земельних ділянок;
- - межі населених пунктів;
- - межі земельних ділянок, переданих у власність, користування.
- земельні ділянки, надані учасникам АТО

Сморжівська сільська рада Радехівського району Львівської області



Площа масиву – 25,0000га **Вільна площа – 12,0000га** Кадастровий номер – відсутній

Цільове призначення – для ведення особистого селянського господарства

Агровиробнича група ґрунтів – частково 145, частково 152

Умовні позначення:

- - межа зарезервованого масиву земельних ділянок;
- - межі населених пунктів;
- - межі земельних ділянок, переданих у власність, користування.

Корчинська сільська рада Радехівського району Львівської області



Площа масиву – 5,0000га **Вільна площа – 0,0000га** Кадастровий номер – відсутній

Цільове призначення – для ведення особистого селянського господарства

Агровиробнича група ґрунтів – 5б

Умовні позначення:

- - межа зарезервованого масиву земельних ділянок;
- - межі населених пунктів;
- - межі земельних ділянок, переданих у власність, користування.
- земельні ділянки, надані учасникам АТО

Корчинська сільська рада Радехівського району Львівської області



Площа масиву – 6,0000га, **Вільні земельні ділянки – 0,0га** Кадастровий номер – 4623981600:09:000:0196

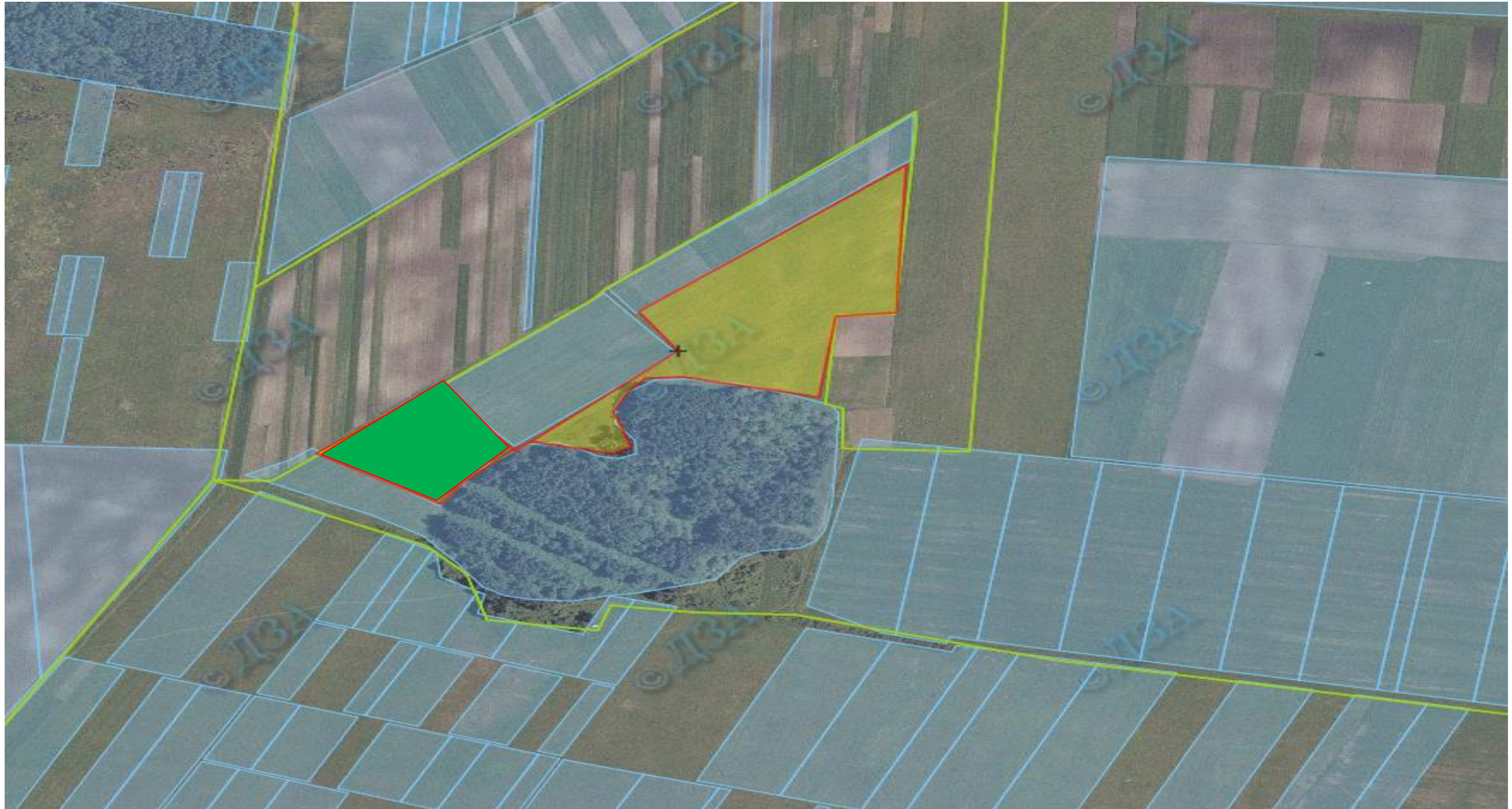
Цільове призначення – для ведення особистого селянського господарства

Агровиробнича група ґрунтів -133в,

Умовні позначення:

- - межа зарезервованого масиву земельних ділянок;
- - межі населених пунктів;
- - межі земельних ділянок, переданих у власність, користування.
- - - - - - земельні ділянки, надані учасникам АТО

Синьківська сільська рада Радехівського району Львівської області



Площа масиву – 6,0000га **Вільна площа – 0,0000га** Кадастровий номер – відсутній

Цільове призначення – для ведення особистого селянського господарства

Агровиробнича група ґрунтів – частково - 10в, частково - 10бд

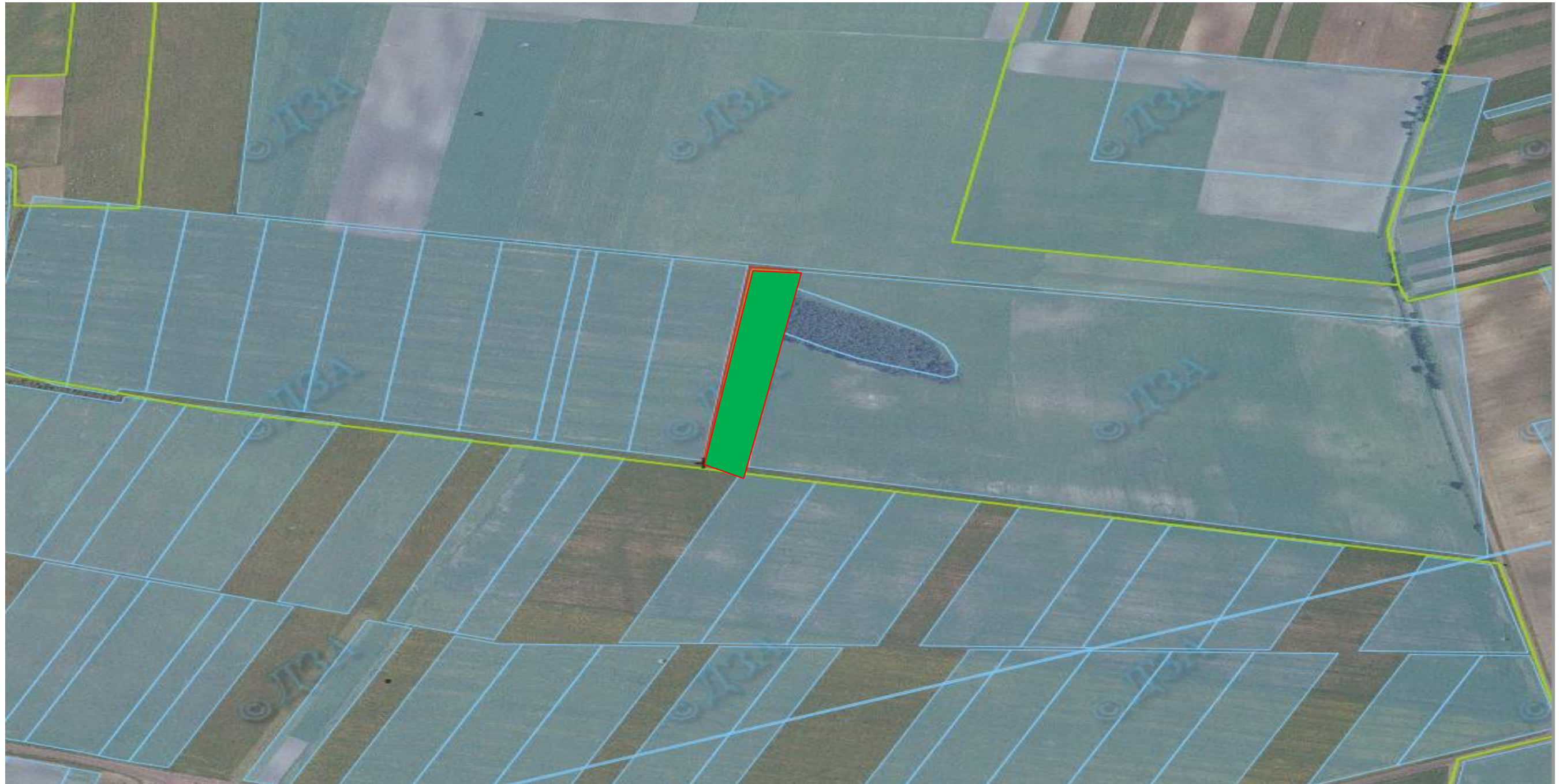
Умовні позначення:

- - межа зарезервованого масиву земельних ділянок;
- - межі населених пунктів;
- межі земельних ділянок, переданих у власність, користування.

- земельні ділянки, надані учасникам АТО

Ввійшла до складу Радехівської міської територіальної громади

- Синьківська сільська рада Радехівського району Львівської області



Площа масиву – 0,9200га **Вільна площа – 0 га** Кадастровий номер – відсутній

Цільове призначення – для ведення особистого селянського господарства

Агровиробнича група ґрунтів – частково-10бд, частково – 4б

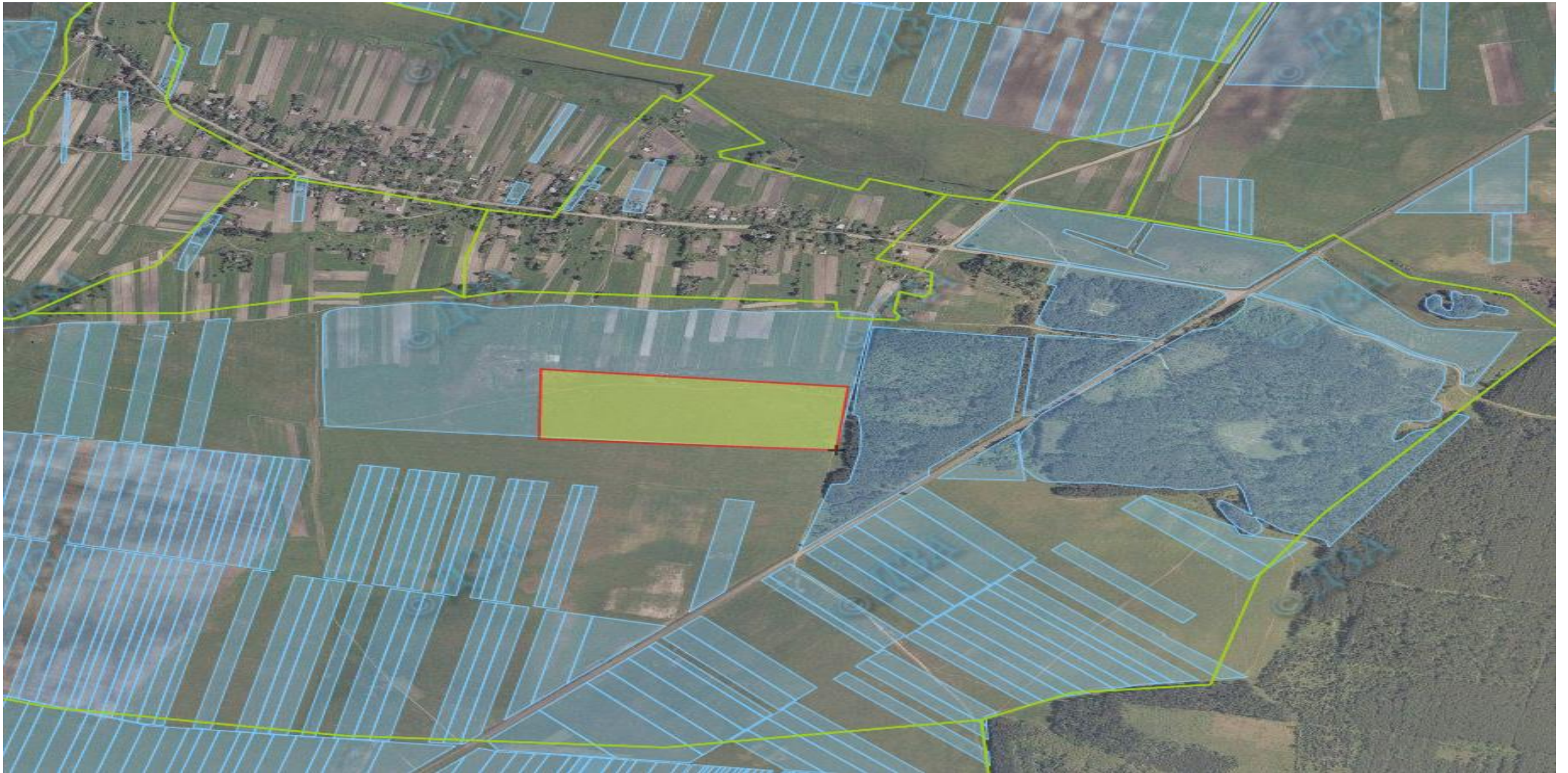
Умовні позначення:

- - межа зарезервованого масиву земельних ділянок;
- - межі населених пунктів;
- межі земельних ділянок, переданих у власність, користування.

- земельні ділянки, надані учасникам АТО

Ввійшла до складу Радехівської міської територіальної громади

Завидчанська сільська рада Радехівського району Львівської області



Площа масиву – 10,0000га **Вільна площа – 8,0000га** Кадастровий номер – 4623981400:03:000:0330

Цільове призначення – для ведення особистого селянського господарства

Агровиробнича група ґрунтів – 4б

Умовні позначення:

- - межа зарезервованого масиву земельних ділянок;
- - межі населених пунктів;
- - межі земельних ділянок, переданих у власність, користування.

Стремільченська сільська рада Радехівського району Львівської області



Площа масиву – 6,4800га **Вільна площа – 0,000га** Кадастровий номер – відсутній

Цільове призначення – для ведення особистого селянського господарства

Агровиробнича група ґрунтів – 152

Умовні позначення:

- - межа зарезервованого масиву земельних ділянок;
- - межі населених пунктів;
- - межі земельних ділянок, переданих у власність, користування.

Нивицька сільська рада Радехівського району Львівської області



Площа масиву – 4,0000га **Вільна площа – 0,0000га** Кадастровий номер – відсутній
Цільове призначення – для ведення особистого селянського господарства
Агровиробнича група ґрунтів – частково-14в, частково – 14б

Умовні позначення:

- - межа зарезервованого масиву земельних ділянок;
- - межі населених пунктів;
- межі земельних ділянок, переданих у власність, користування.
- земельні ділянки, надані учасникам АТО

Ввійшла до складу Лопатинської селищної територіальної громади

Середпільцівська сільська рада Радехівського району Львівської області



Площа масиву – 28,0000га **Вільна площа – 10,0000га** Кадастровий номер – відсутній

Цільове призначення – для ведення особистого селянського господарства

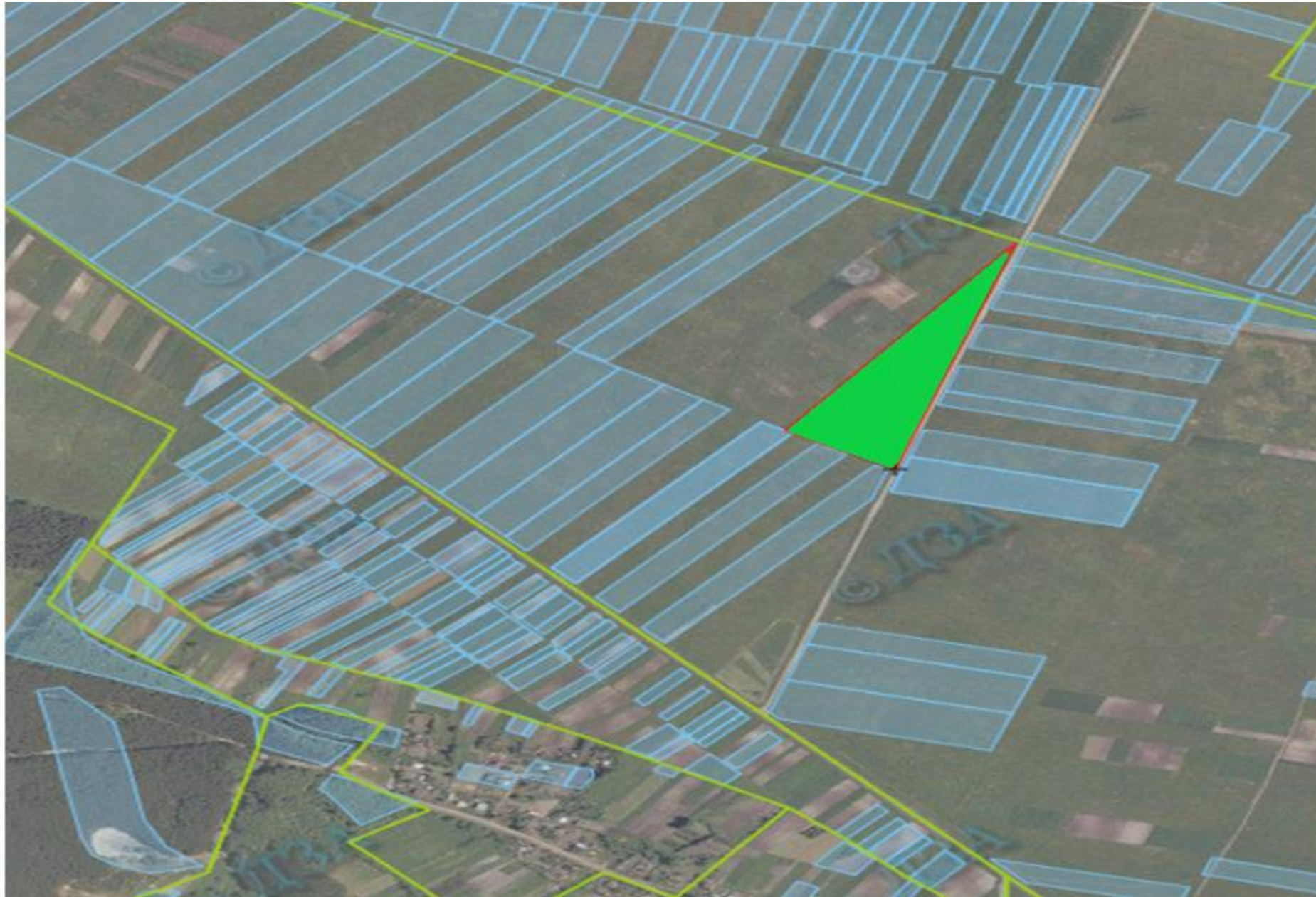
Агровиробнича група ґрунтів – частково-10в, частково – 99г, часково 4а

Умовні позначення:

- - межа зарезервованого масиву земельних ділянок;
- - межі населених пунктів;
- - межі земельних ділянок, переданих у власність, користування.
- земельні ділянки, надані учасникам АТО

Ввійшла до складу Радехівської міської територіальної громади

Хмельнівська сільська рада Радехівського району Львівської області



Площа масиву – 3,9000га

Кадастровий номер – відсутній

Цільове призначення – для ведення особистого селянського господарства

Агровиробнича група ґрунтів –106д

Умовні позначення:

- - межа зарезервованого масиву земельних ділянок;
- - межі населених пунктів;
- - межі земельних ділянок, переданих у власність, користування.

Надано 2 дозволи на розроблення проекту землеустрою щодо відведення земельних ділянок на площу 3,9га.

Вільні ділянки відсутні.

Ввійшла до складу Лопатинської селищної територіальної громади

Оглядівська сільська рада Радехівського району Львівської області



Площа масиву – 9,2807га **Вільна площа 0,00га** Кадастровий номер – відсутній

Цільове призначення – для ведення особистого селянського господарства

Агровиробнича група ґрунтів – частково 99г частково 176б, частково 153

Умовні позначення:

- - межа зарезервованого масиву земельних ділянок;
- - межі населених пунктів;
- - межі земельних ділянок, переданих у власність, користування.
- - - - - - земельні ділянки, надані учасникам АТО

Ввійшла до складу Радехівської міської територіальної громади

Оглядівська сільська рада Радехівського району Львівської області



Площа масиву – 11,0000га **Вільна площа 0,00га** Кадастровий номер – 4623983800:06:000:1233

Цільове призначення – для ведення особистого селянського господарства

Агровиробнича група ґрунтів -153,

Умовні позначення:

- - межа зарезервованого масиву земельних ділянок;
- - межі населених пунктів;
- - межі земельних ділянок, переданих у власність, користування.
- земельні ділянки, надані учасникам АТО

Ввійшла до складу Радехівської міської територіальної громади

Миколаївська сільська рада Радехівського району Львівської області



Площа масиву – 9,0000га Вільна площа – 9,0000га Кадастровий номер – відсутній

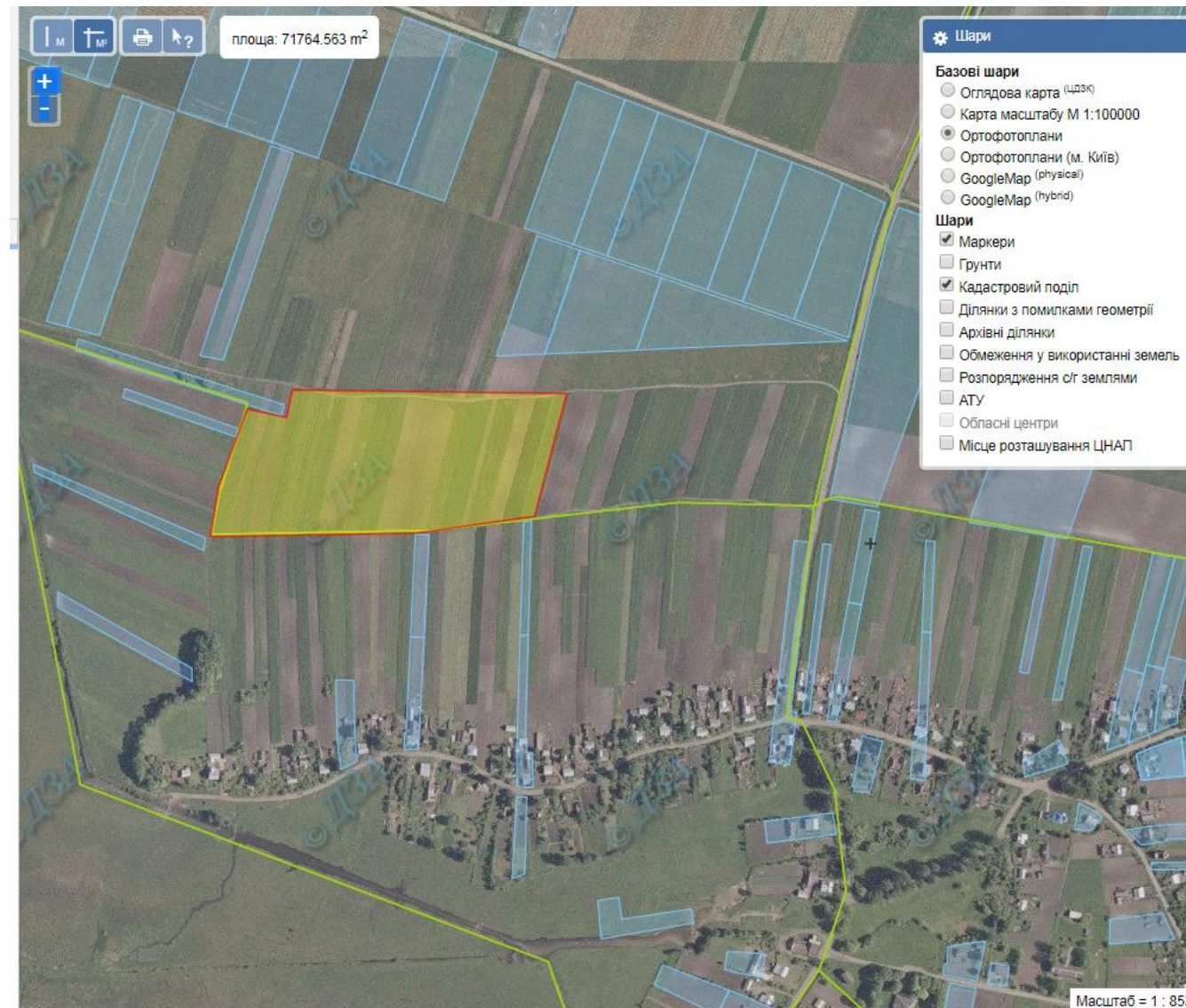
Цільове призначення – для ведення особистого селянського господарства

Агровиробнича група ґрунтів –,

Умовні позначення:

- - межа зарезервованого масиву земельних ділянок;
- - межі населених пунктів;
- - межі земельних ділянок, переданих у власність, користування.
- земельні ділянки, надані учасникам АТО

Сушнівська сільська рада Радехівського району Львівської області



Площа масиву – 3,0000 га Кадастровий номер – відсутній

Цільове призначення – для ведення ОСГ

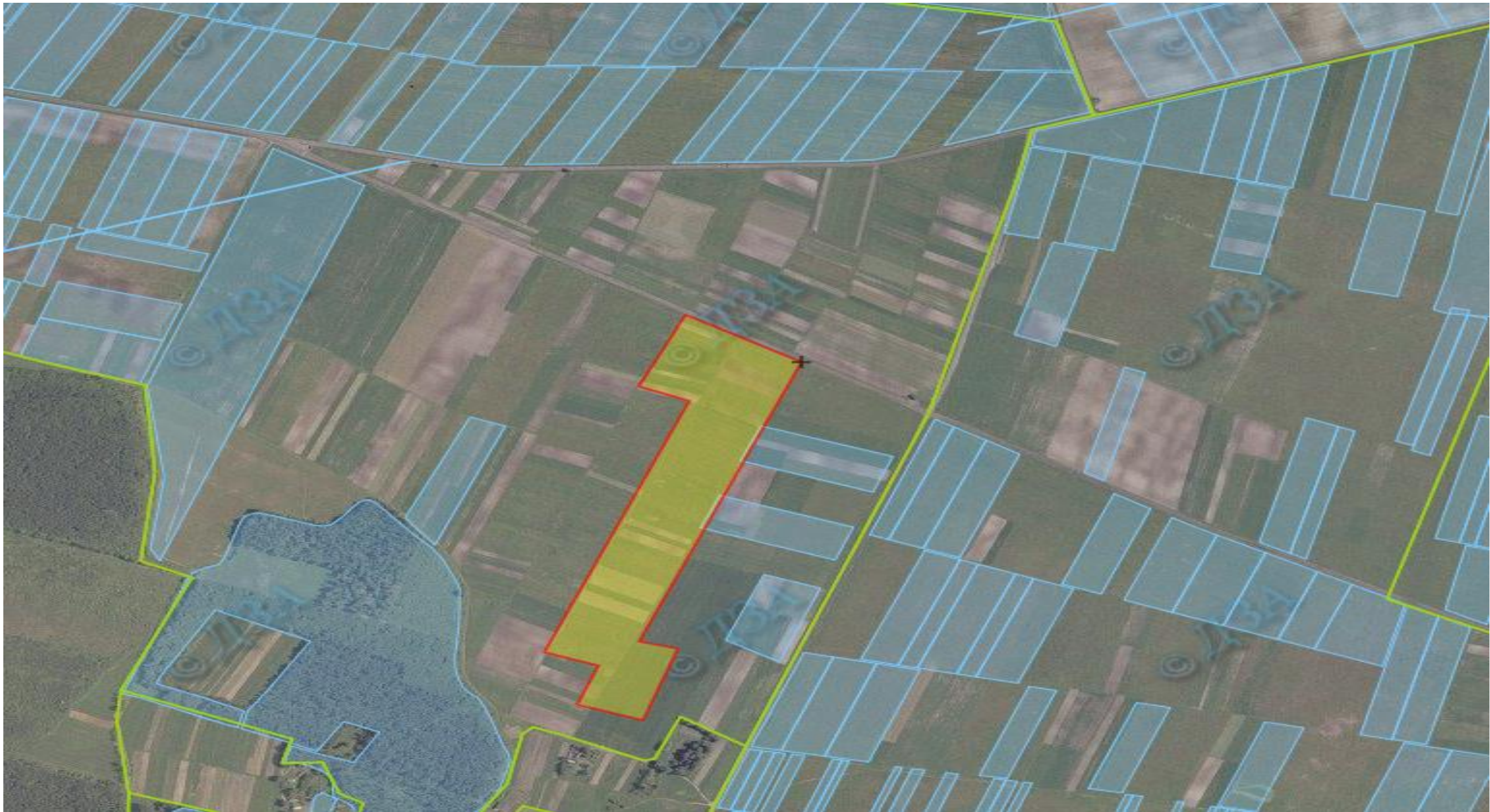
Агровиробнича група ґрунтів -99д

Умовні позначення:

- - межа зарезервованого масиву земельних ділянок;
- - межі населених пунктів;
- межі земельних ділянок, переданих у власність, користування.
- - - - - земельні ділянки, надані учасникам АТО

Ввійшла до складу Радехівської міської територіальної громади

Немилівська сільська рада Радехівського району Львівської області



Площа масиву – 14,0000га **Вільна площа – 4,0000га** Кадастровий номер – відсутній

Цільове призначення – для ведення особистого селянського господарства

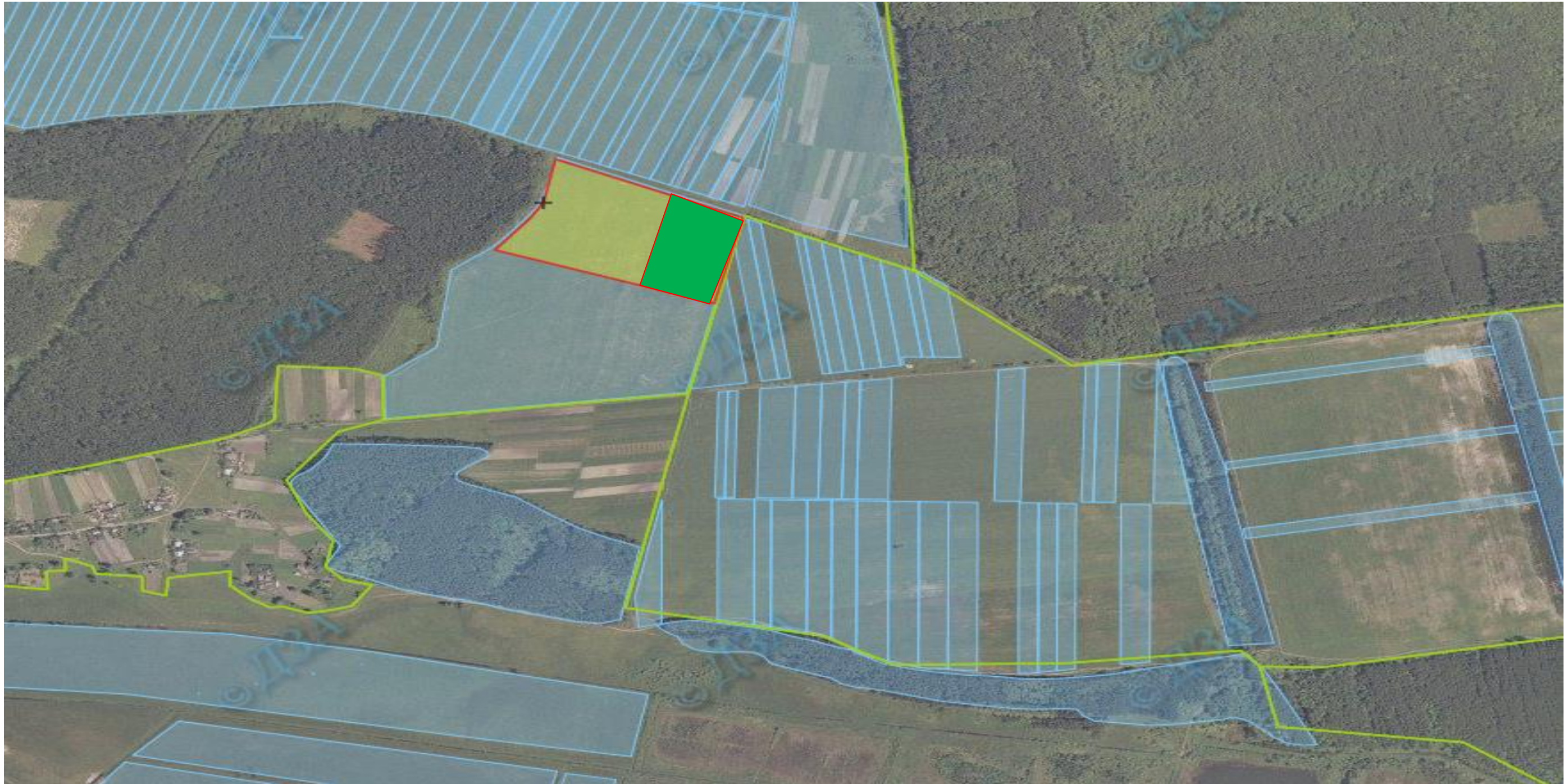
Агровиробнича група ґрунтів -10бд,

Умовні позначення:

- - межа зарезервованого масиву земельних ділянок;
- - межі населених пунктів;
- межі земельних ділянок, переданих у власність, користування.
- земельні ділянки, надані учасникам АТО

Ввійшла до складу Радехівської міської територіальної громади

Березівська сільська рада Радехівського району Львівської області



Площа масиву – 10,0000га **Вільна площа – 0,0 га** Кадастровий номер – відсутній

Цільове призначення – для ведення особистого селянського господарства

Агровиробнича група ґрунтів -105д,

Умовні позначення:

- - межа зарезервованого масиву земельних ділянок;
- - межі населених пунктів;
- межі земельних ділянок, переданих у власність, користування.
- земельні ділянки, надані учасникам АТО

Ввійшла до складу Лопатинської селищної територіальної громади

Тетевчицька сільська рада Радехівського району Львівської області



Площа масиву – 20,0000га **Вільна площа –0,0000га** Кадастровий номер – відсутній

Цільове призначення – для ведення особистого селянського господарства

Агровиробнича група ґрунтів – часково 10б, часково 99в, часково 176в,

Умовні позначення:

- - межа зарезервованого масиву земельних ділянок;
- - межі населених пунктів;
- межі земельних ділянок, переданих у власність, користування.
- земельні ділянки, надані учасникам АТО

Ввійшла до складу Радехівської міської територіальної громади

Кривецька сільська рада Радехівського району Львівської області



Площа масиву – 10,0000га **Вільна площа – 0,0000га** Кадастровий номер – 4623981700:02:000:2575

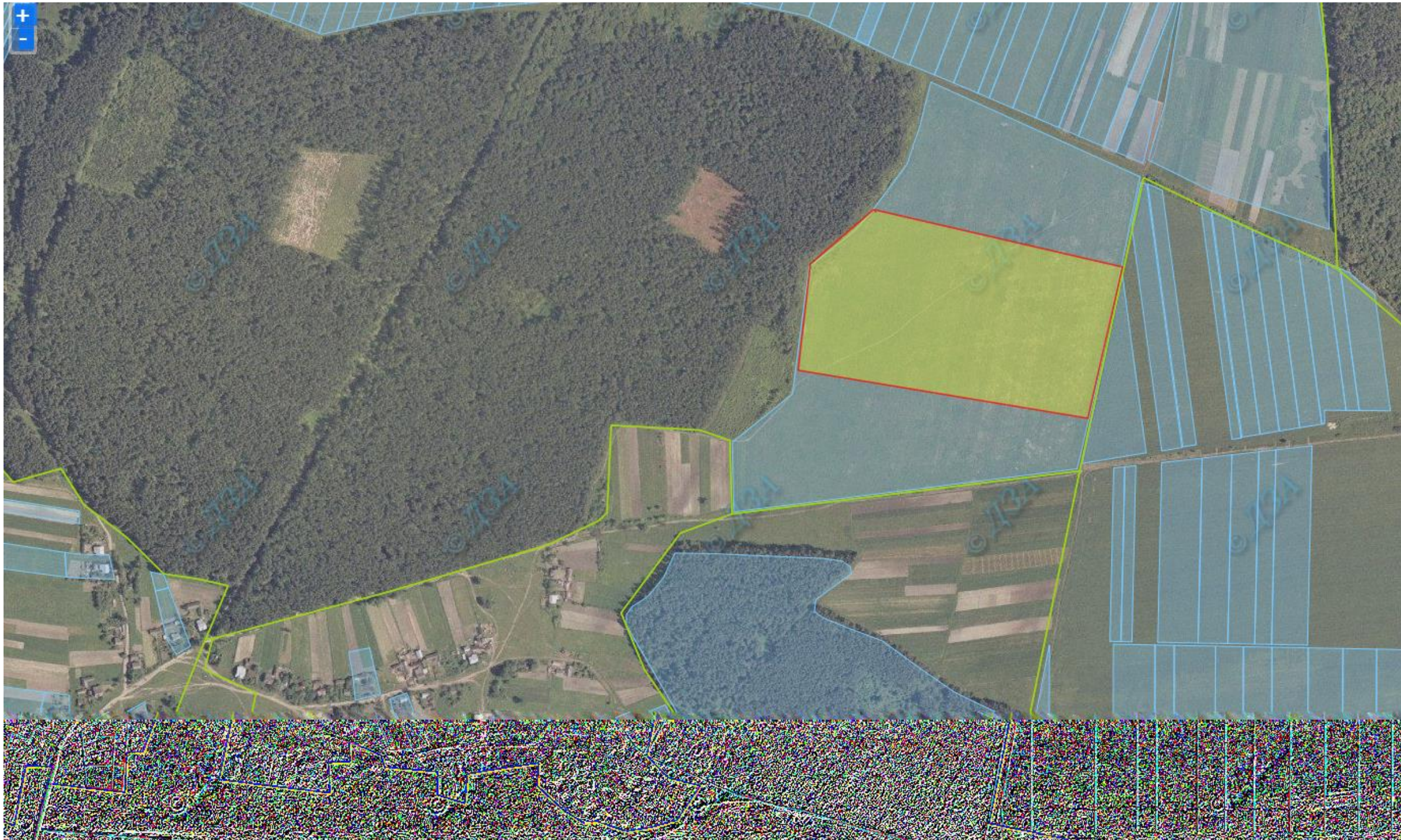
Цільове призначення – для ведення особистого селянського господарства

Умовні позначення:

- - межа зарезервованого масиву земельних ділянок;
- - межі населених пунктів;
- межі земельних ділянок, переданих у власність, користування.
- - - - - земельні ділянки, надані учасникам АТО

Ввійшла до складу Радехівської міської територіальної громади

Березівська сільська рада Радехівського району Львівської області



Площа масиву – 10,0000га, **Вільна площа – 0,0000га** Кадастровий номер – відсутній

Цільове призначення – для ведення особистого селянського господарства

Агровиробнича група ґрунтів -105д,

Умовні позначення:

- - межа зарезервованого масиву земельних ділянок;
- - межі населених пунктів;
- - межі земельних ділянок, переданих у власність, користування.
- земельні ділянки, надані учасникам АТО

Ввійшла до складу Лопатинської селищної територіальної громади

Корчинська сільська рада Радехівського району Львівської області



Площа масиву – 18,7121га, Кадастровий номер 4623981600:08:000:0648

Цільове призначення – для ведення особистого селянського господарства

Умовні позначення:

- - межа зарезервованого масиву земельних ділянок;
- - межі населених пунктів;
- - межі земельних ділянок, переданих у власність, користування.




Корчинська сільська рада Радехівського району Львівської області



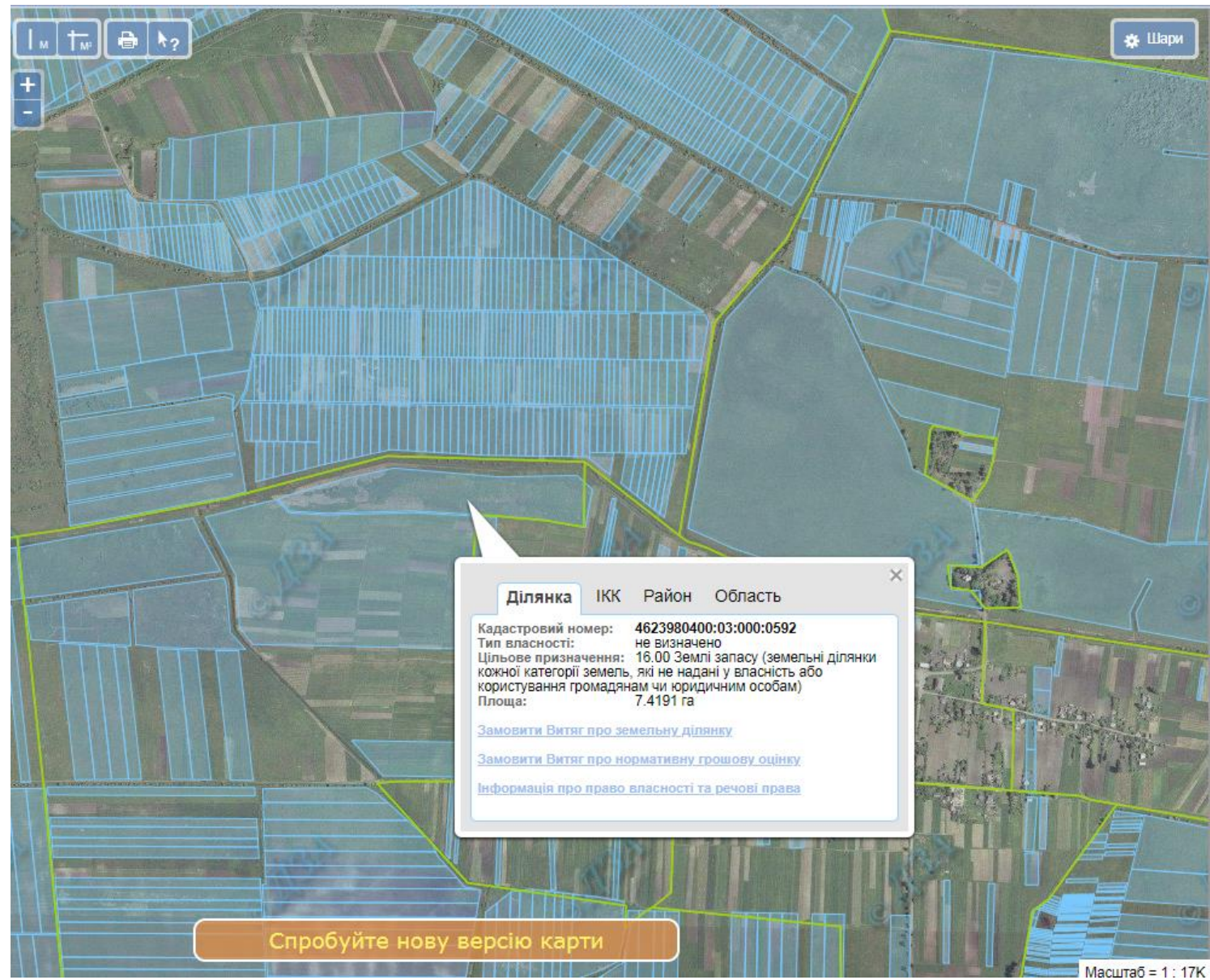
Площа масиву – 3,8921га, Кадастровий номер 4623981600:06:000:0447

Цільове призначення – для ведення особистого селянського господарства

Умовні позначення:

-  - межа зарезервованого масиву земельних ділянок;
-  - межі населених пунктів;
-  - межі земельних ділянок, переданих у власність, користування.

Барилівська сільська рада Радехівського району Львівської області



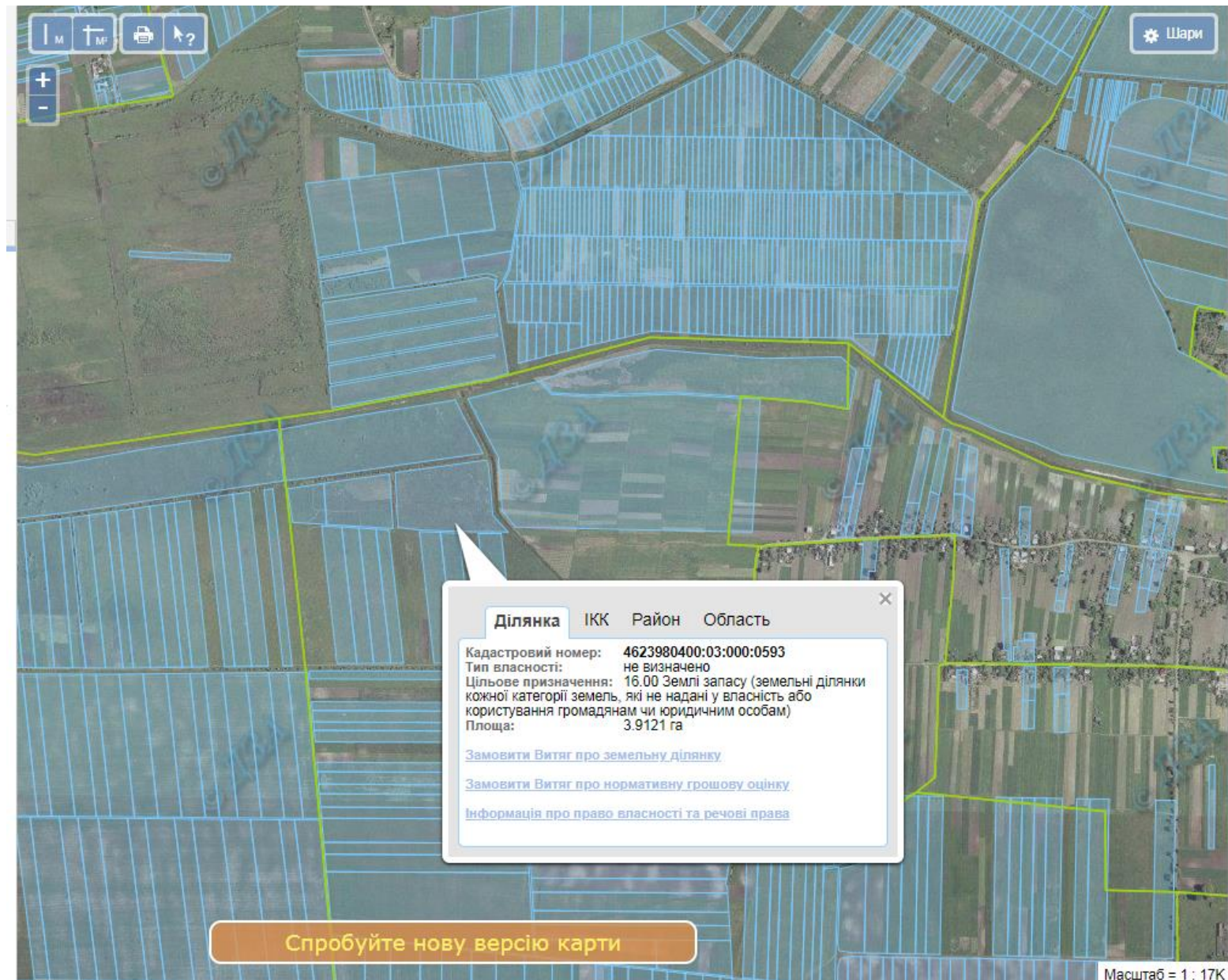
Площа масиву – 7,4191га кадастровий номер -4623980400:03:000:0592

Цільове призначення – для ведення особистого селянського господарства

Умовні позначення:

- - межа зарезервованого масиву земельних ділянок;
- - межі населених пунктів;
- - межі земельних ділянок, переданих у власність, користування.

Барилівська сільська рада Радехівського району Львівської області



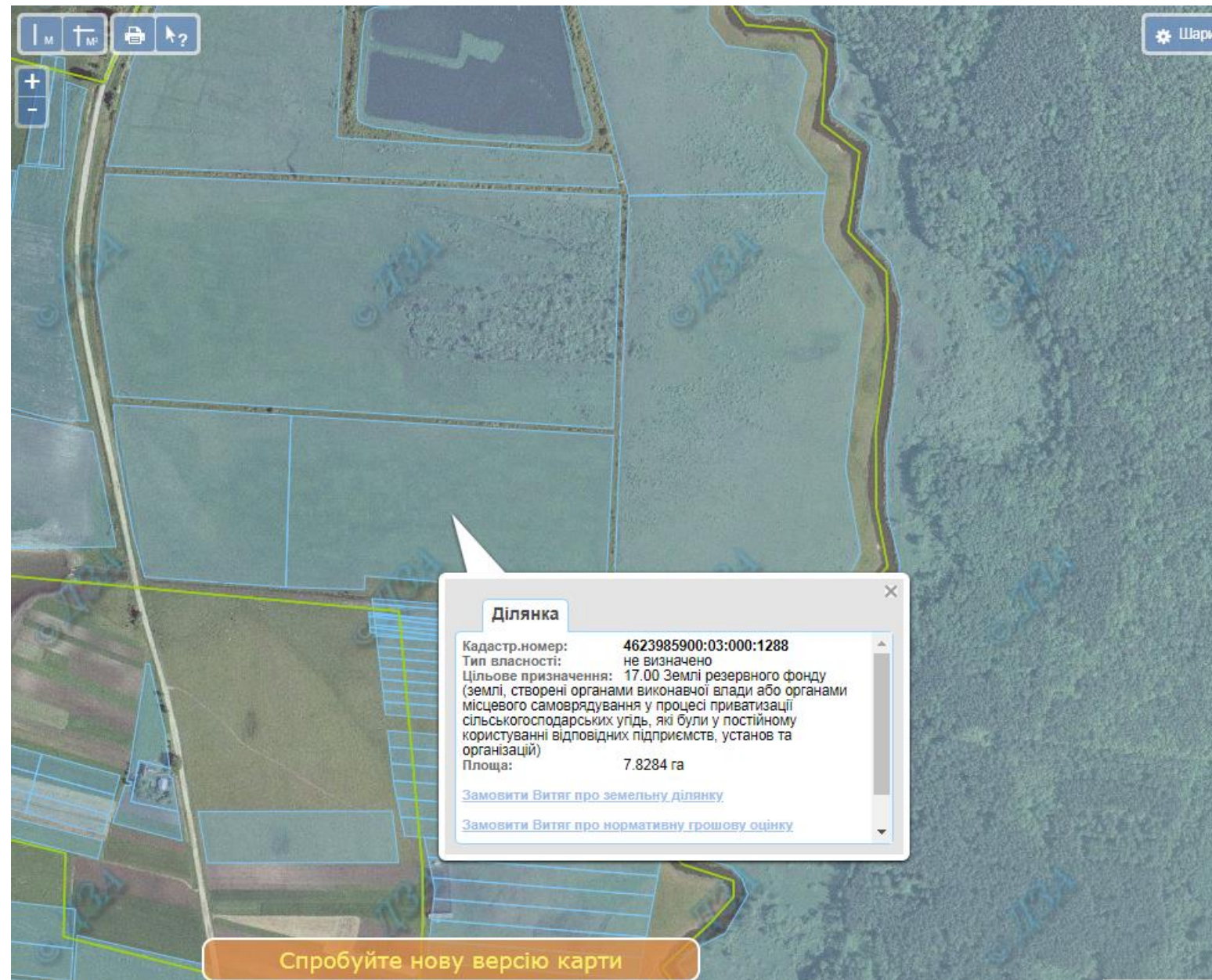
Площа масиву – 3,9121га кадастровий номер -4623980400:03:000:0593

Цільове призначення – для ведення особистого селянського господарства

Умовні позначення:

- - межа зарезервованого масиву земельних ділянок;
- - межі населених пунктів;
- межі земельних ділянок, переданих у власність, користування.




Стремільченська сільська рада Радехівського району Львівської області



Площа масиву – 7,8284га, Кадастровий номер 4623985900:03:000:1288

Цільове призначення – для ведення особистого селянського господарства

Умовні позначення:

-  - межа зарезервованого масиву земельних ділянок;
-  - межі населених пунктів;
-  - межі земельних ділянок, переданих у власність, користування.

Стремільченська сільська рада Радехівського району Львівської області



Площа масиву – 4,2038га, Кадастровий номер 4623985900:03:000:1290

Цільове призначення – для ведення особистого селянського господарства

Умовні позначення:

- - межа зарезервованого масиву земельних ділянок;
- - межі населених пунктів;
- - межі земельних ділянок, переданих у власність, користування.

Павлівська сільська рада Радехівського району Львівської області






- Площа масиву – 4,000га

Цільове призначення – для ведення особистого селянського господарства

Агровиробнича група ґрунтів -

Умовні позначення:

-  - межа зарезервованого масиву земельних ділянок;
-  - межі населених пунктів;
-  - межі земельних ділянок, переданих у власність, користування.

Дмитрівська сільська рада Радехівського району Львівської області



Площа масиву – 8,0000га

Цільове призначення – для ведення особистого селянського господарства

Агровиробнича група ґрунтів -10в

Умовні позначення:

- - межа зарезервованого масиву земельних ділянок;
- - межі населених пунктів;
- - межі земельних ділянок, переданих у власність, користування.