

Інформація стосовно забезпечення учасників антитерористичної операції земельними ділянками на території Кам'янка-Бузького району(станом на 01.12.2019)

№ п/п	Назва адміністративно-територіальної одиниці(сільська, селищна) рада, місто районного значення)	Загальна площа зарезервованих земельних ділянок	з них			Площа вільного земельного масиву (або вільних земельних ділянок у масиві станом 01.12.2019 року)	Наявність погодження місцевою радою	
			Для будівництва і обслуговування жилого будинку, господарських будівель і споруд (присадибна ділянка)	Для ведення садівництва	Для дачного будівництва			для ведення особистого селянського господарства
1	2	3	4	5	6	7	8	9
1	Банюнинська с.р.	0						
2	Батятицька с.р.	43,69				43,69	0	
3	Великоколоднівська с.р.	3,0		3				Погоджено Жовтанецька ОТГ
4	Великосілівська с.р.	56,6878		2,4		54,29	2,4	погоджено
5	Вирівська с.р.	0						
6	Дернівська с.р	5,6		5,6			0	погоджено
7	Дідилівська с.р	20				20	0	погоджено
8	Добротвірська	0						
9	Желдецька с.р.	0						
10	Жовтанецька с.р.	9,7859		9,7859			7,3	Передано у комунальну власність Жовтанецької сільської ради (Погоджено для учасників АТО жителів Жовтанецької сільської ради об'єднаної територіальної громади)
11	Зубівмостівська с.р							
12	Запитівська с.р.	10		6		4	7,26	Погоджено для учасників АТО місцевої ради
13	Кам'янка-Бузька м.р.	32,6				32,6	10,1	Передано у комунальну власність Кам'янка Бузької ОТГ
14	Незнанівська с.р.	40,7368				40,7368	26,8368	погоджено
15	Неслухівська с.р.	0						
16	Полоничнівська с.р.	23		3		20,00	3	погоджено
17	Новояричівська с.р.	0						
18	Ременівська с.р.	0						
19	Прибужанівська с.р.	0						
20	Сілецька с.р.	20,6		10,6		10,00	2	Не погоджено на 5 га
21	Стародобротвірська с.р.	0						
22	Стрептівська с.р.	2,4		2,4			1,2	Увійшли в межі населеного пункту с.Стрептів Стрептівської с.р

23	Старояричівська с.р.	5,4		5,4			0	
24	Убинівська с.р.	18		18			8	погоджено
	Разом	291,5		66,2		225,3	70,8	

Великоколоднівська сільська рада Кам'янка-Бузького району Львівської області






Площа – 3,0га

Передано в Жовтанецьку об'єднану територіальну громаду

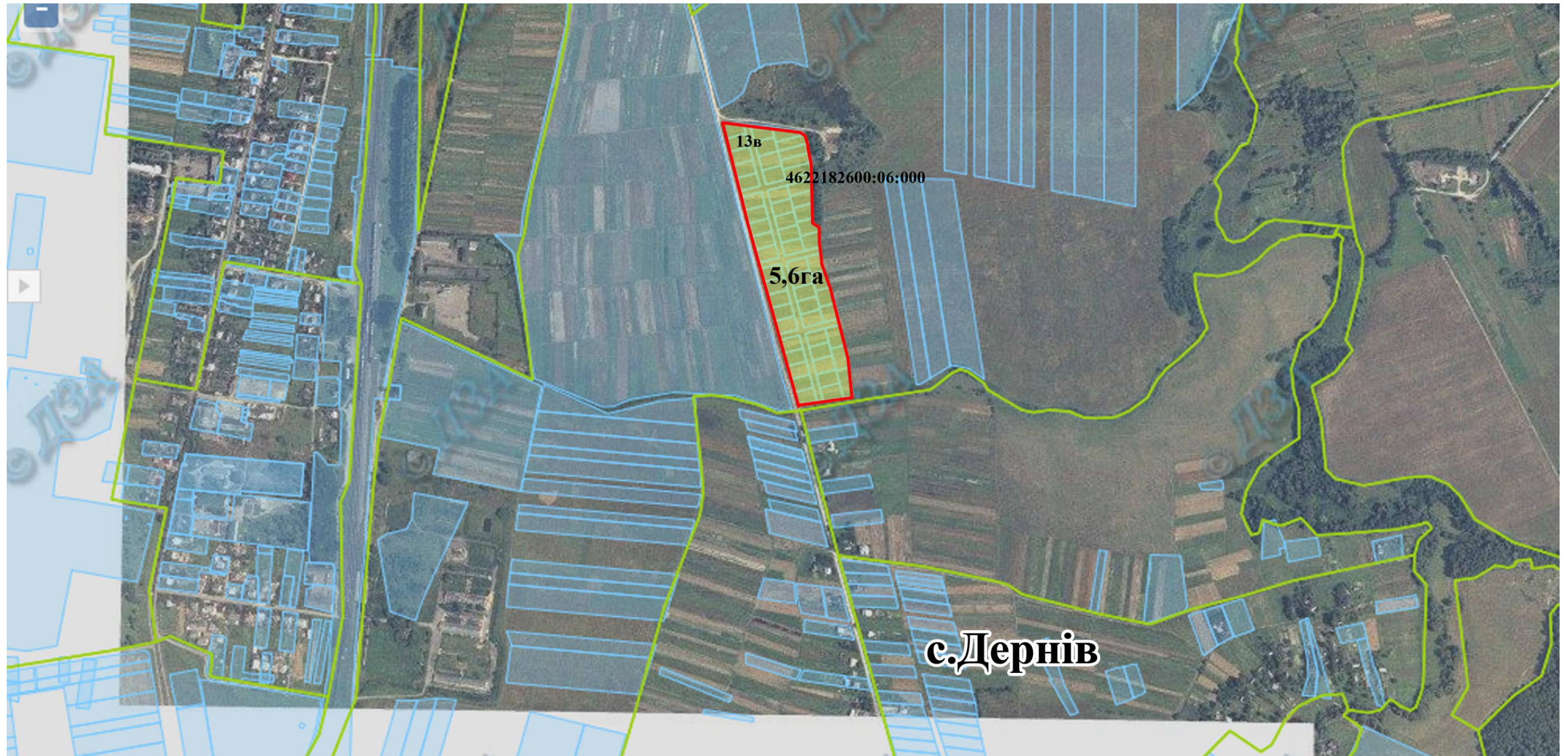
Цільове призначення – для ведення садівництва

Кадастровий номер відсутній
Агровиробнича група ґрунтів – 134г

Умовні позначення:

-  межа зарезервованого масиву земельних ділянок;
-  межі населених пунктів;
-  межі земельних ділянок, переданих у власність, користування.

Дернівська сільська рада Кам'янка-Бузького району Львівської області



Площа – 5,6га **Вільні земельні ділянки відсутні**

Цільове призначення – для ведення садівництва

Умовні позначення:



межа зарезервованого масиву земельних ділянок;



межі населених пунктів;

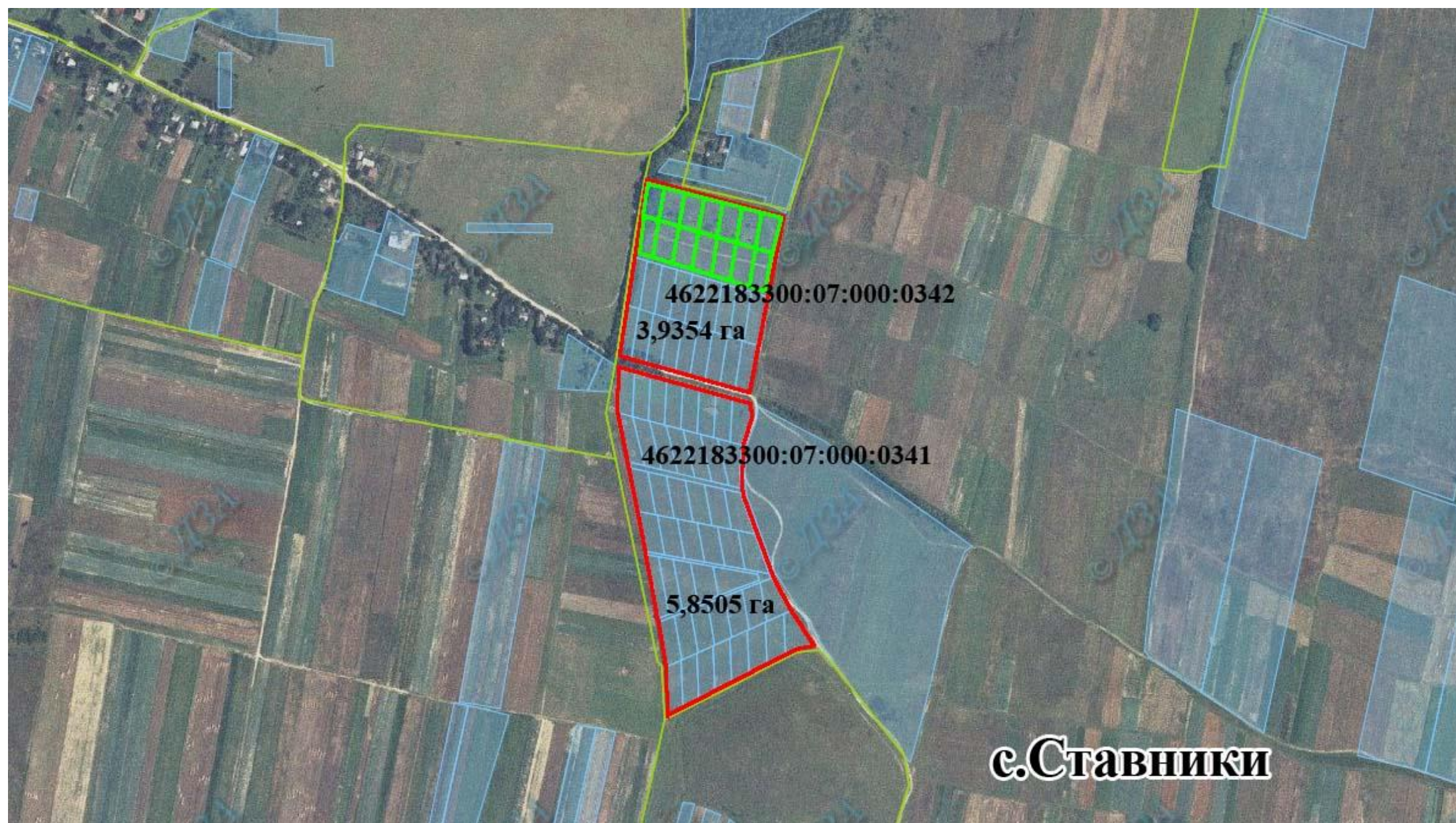


межі земельних ділянок, переданих у власність, користування.

Кадастровий номер : ЗД по якій проведено поділ

Агровиробнича група ґрунтів – 13в

Жовтанецька сільська рада Кам'янка-Бузького району Львівської області



Площа – 3,9354 га, 5,8505 га Передано у комунальну власність Жовтанецької сільської ради вільні земельні ділянки площею 7,3га

Цільове призначення – для ведення індивідуального садівництва

Кадастровий номер : 4622183300:07:000:0342, 4622183300:07:000:0341

Умовні позначення:


Агровиробнича група ґрунтів – 38г сірі опідзолені середньозмиті легкосуглинкові



межа зарезервованого масиву земельних ділянок;

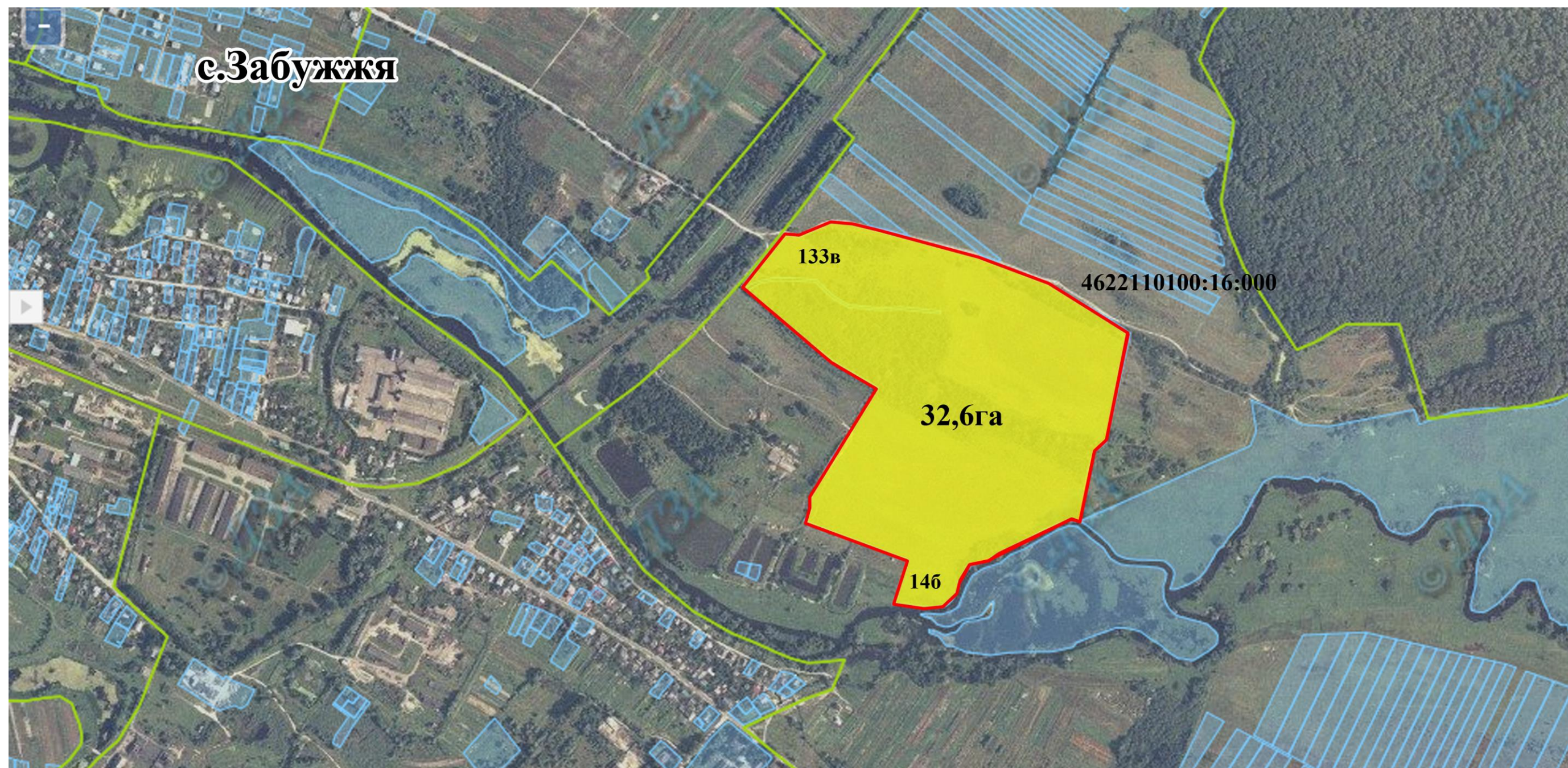


ділянки щодо яких надано дозвіл на розроблення проекту землеустрою щодо відведення у власність;



межі земельних ділянок, переданих у власність, користування.

Кам'янка-Бузька міська рада Кам'янка-Бузького району Львівської області






Площа – 32,6га **Передано у комунальну власність Кам'янка Бузькій міській ОТГ** , площа вільних земельних ділянок -10,10 га

Цільове призначення – для ведення особистого селянського господарства

Кадастровий номер : **4622110100:16:000:0001**

Умовні позначення:

Агровиробнича група ґрунтів – 133в, 146

-  межа зарезервованого масиву земельних ділянок;
-  межі населених пунктів;
-  межі земельних ділянок, переданих у власність, користування.

Полоничнівська сільська рада Кам'янка-Бузького району Львівської області






Площа – 3,0га

Цільове призначення – для ведення садівництва

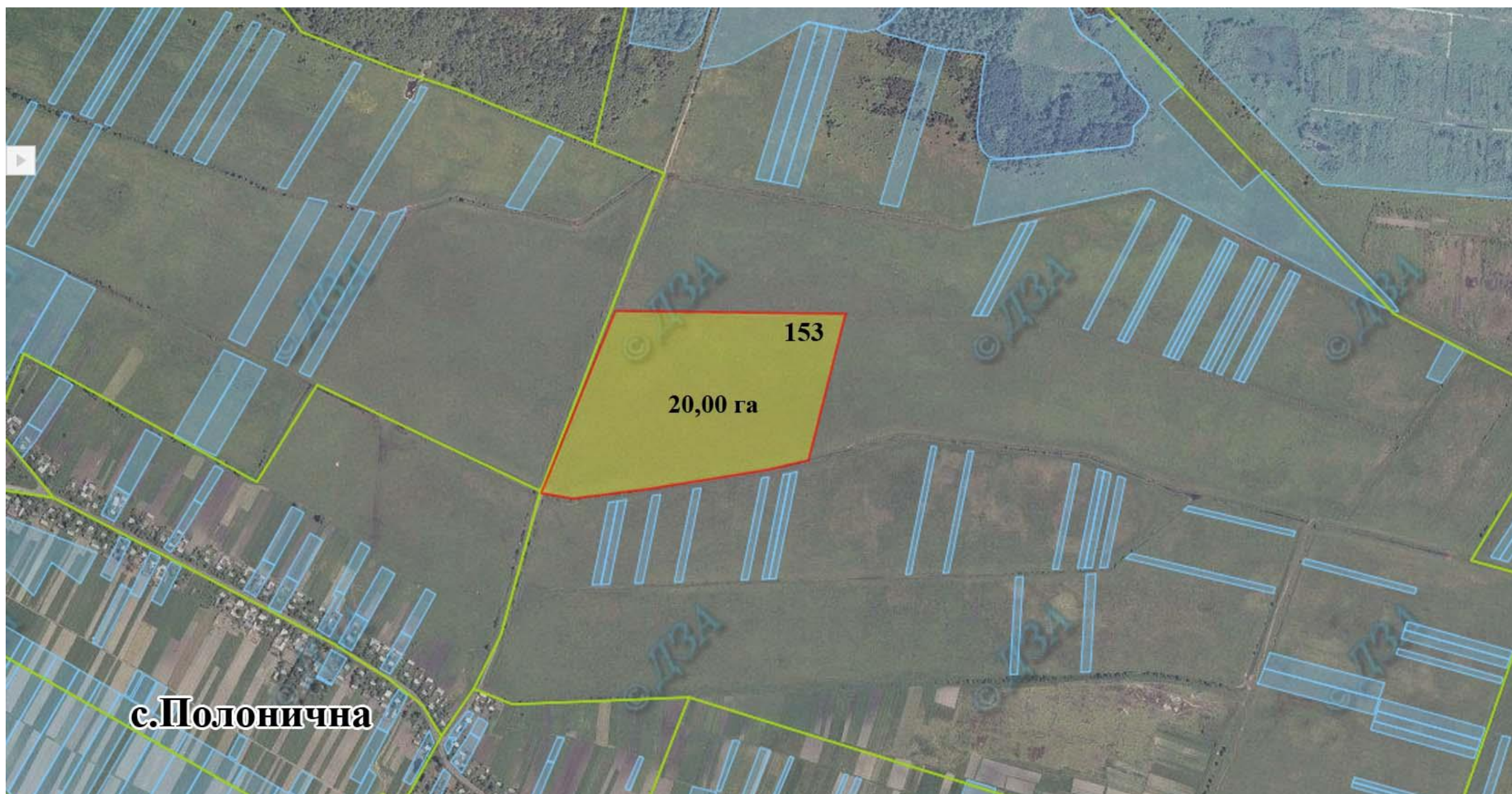
Кадастровий номер : 4622184800:03:000:0480

Агровиробнича група ґрунтів – 178в

Умовні позначення:

-  межа зарезервованого масиву земельних ділянок;
-  межі населених пунктів;
-  - межі земельних ділянок, переданих у власність, користування.

Полоничнівська сільська рада Кам'янка-Бузького району Львівської області



Площа – 20,0га **Вільні земельні ділянки відсутні**

Цільове призначення – для ведення особистого селянського господарства

Кадастровий номер : відсутній

Агровиробнича група ґрунтів – 153

Умовні позначення:



межа зарезервованого масиву земельних ділянок;



межі населених пунктів;



межі земельних ділянок, переданих у власність, користування.

Дідилівська сільська рада



Площа – 20,00га **Вільні земельні ділянки відсутні**

Цільове призначення – для ведення особистого селянського господарства

Кадастровий номер : 4622182300:05:000:0312

Агровиробнича група ґрунтів – 40г

Умовні позначення:



межа зарезервованого масиву земельних ділянок;

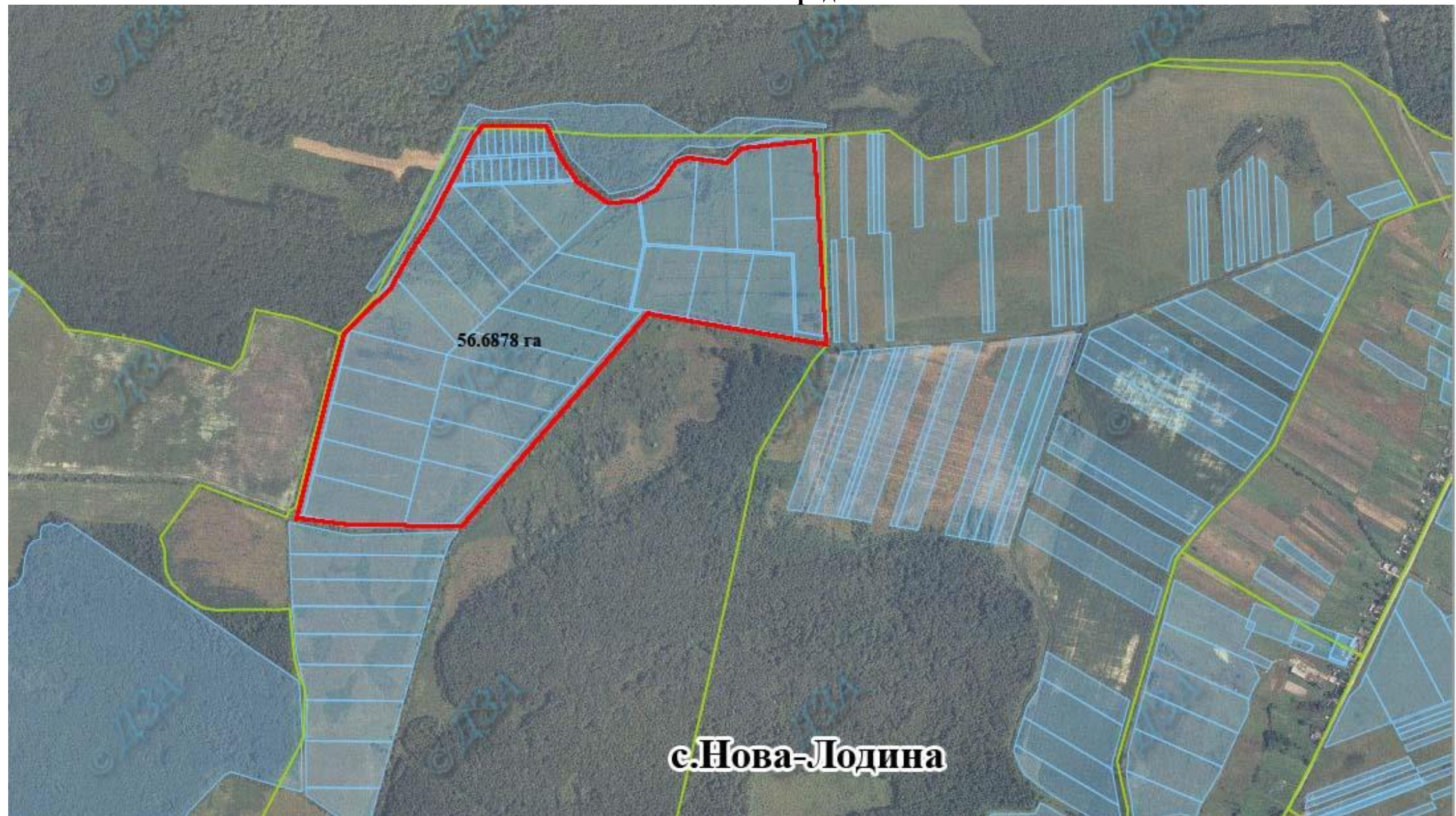


межі населених пунктів;



межі земельних ділянок, переданих у власність, користування

Великосілківська сільська рада



Площа – 56,6878 га Площа вільних земельних ділянок – 2,4га

Цільове призначення – для ведення особистого селянського господарства

Кадастровий номер : 4622181600:05:000:0411

Агровиробнича група ґрунтів – 145


Умовні позначення:



межа зарезервованого масиву земельних ділянок;



межі населених пунктів;



межі земельних ділянок, переданих у власність, користування

Сілецька сільська рада Кам'янка-Бузького району Львівської області



Площа – 6,0га - сад Площа – 10,0га- осг Площа вільних земельних ділянок 2,0га для осг

Цільове призначення – для ведення садівництва 6,00га, для ведення особистого селянського господарства 10,00га

Кадастрові номери відсутній

Умовні позначення:


Агровиробнича група ґрунтів – інформація відсутня



межа зарезервованого масиву земельних ділянок;



ділянки щодо яких надано дозвіл на розроблення проекту землеустрою щодо відведення у власність;



межі земельних ділянок, переданих у власність, користування.

Сілецька сільська рада Кам'янка-Бузького району Львівської області




Площа – 5,0га - сад

Цільове призначення – для ведення садівництва 5,00га,

Кадастрові номери відсутній Умовні позначення:

Агровиробнича група ґрунтів – інформація відсутня

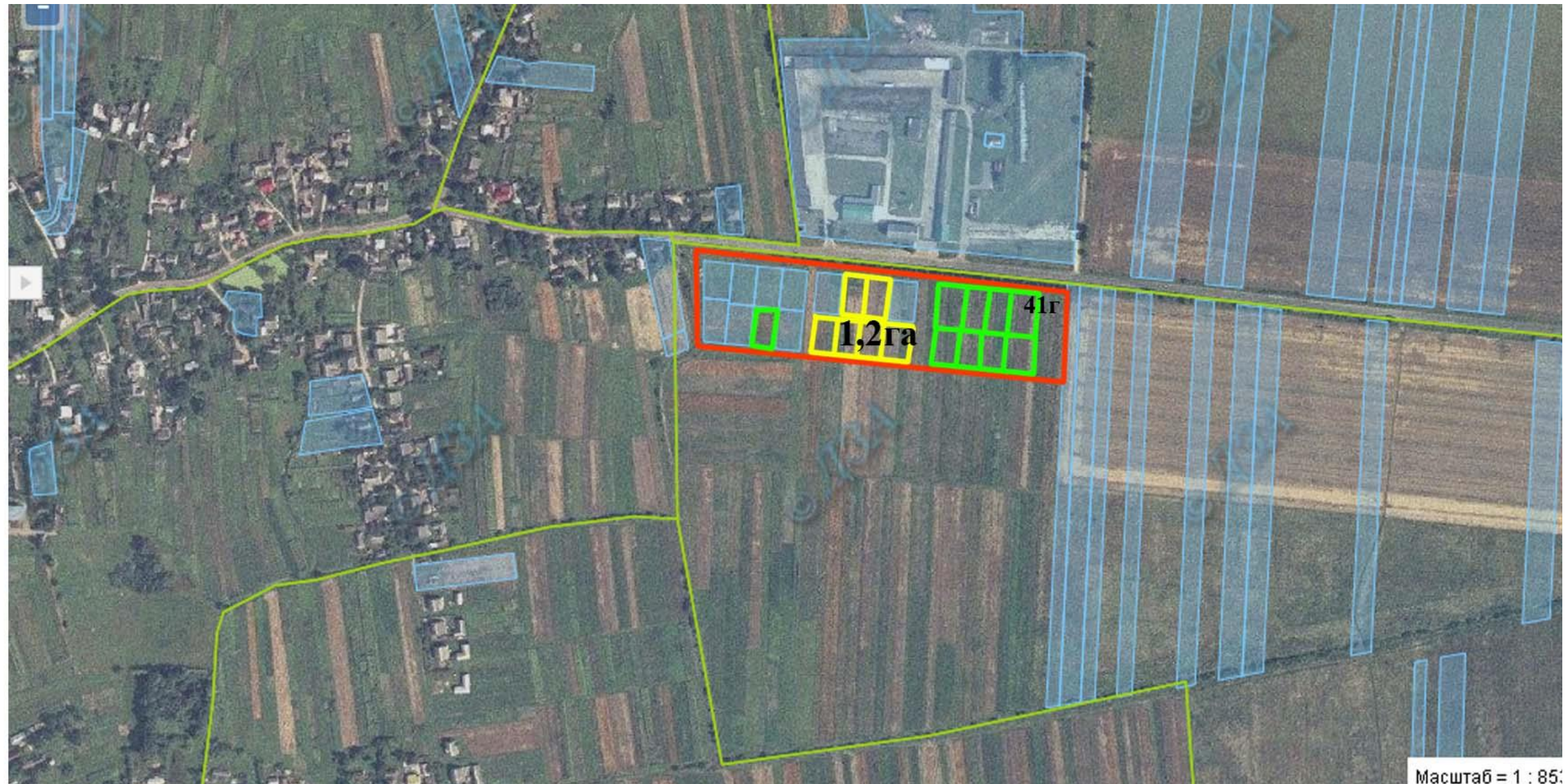


межа зарезервованого масиву земельних ділянок;

ділянки щодо яких надано дозвіл на розроблення проекту землеустрою щодо відведення у власність;

межі земельних ділянок, переданих у власність, користування.

Стрептівська сільська рада Кам'янка-Бузького району Львівської області



Площа – 2,4га Увійшли в межі населеного пункту с.Стрептів Стрептівської с.р

Цільове призначення – для ведення садівництва

Кадастровий номер відсутній

Агровиробнича група ґрунтів – 41г

Умовні позначення:



межа зарезервованого масиву земельних ділянок;

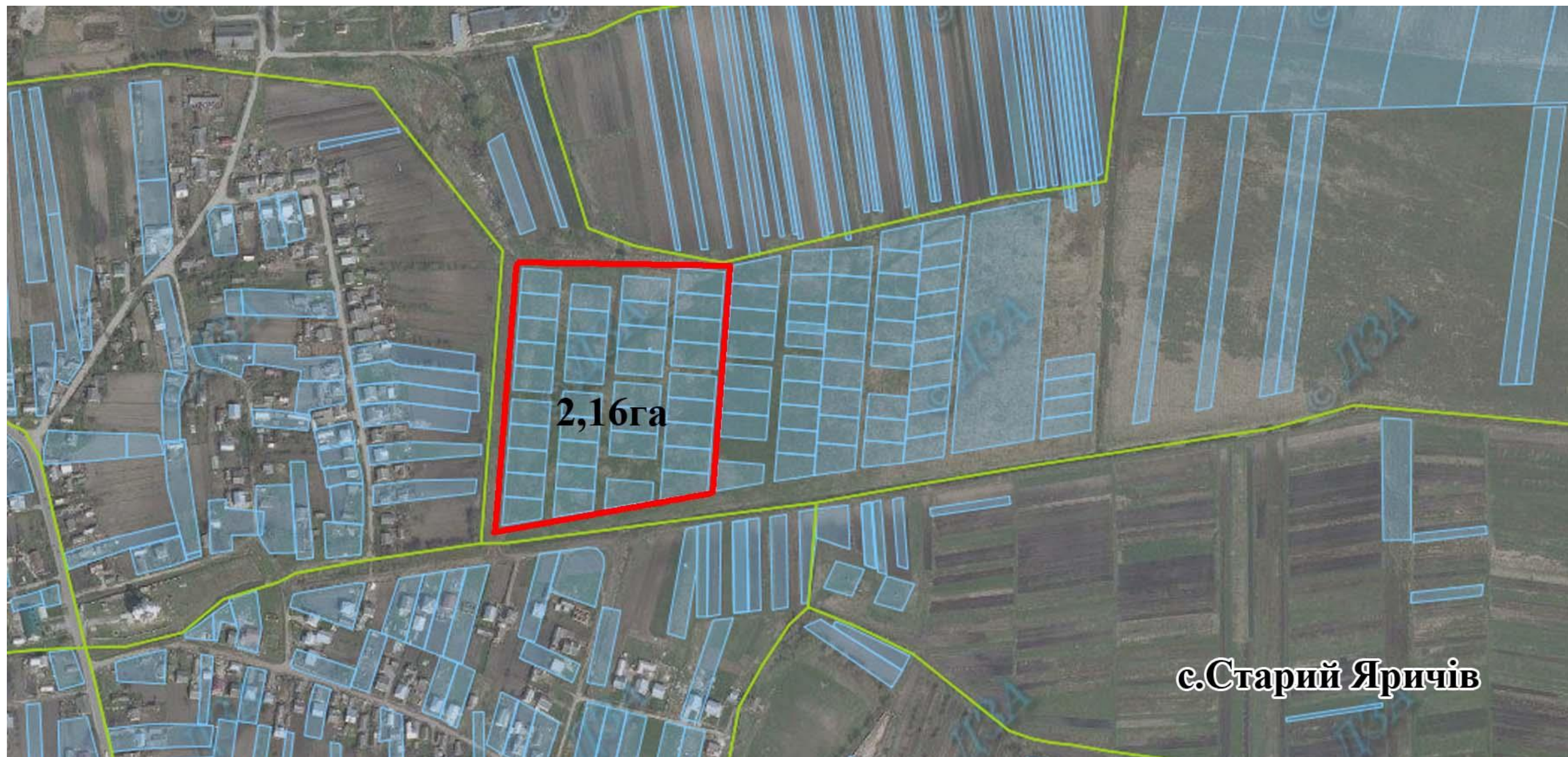


ділянки щодо яких надано дозвіл на розроблення проекту землеустрою щодо відведення у власність;



межі земельних ділянок, переданих у власність, користування.

Старояричівська сільська рада Кам'янка-Бузького району Львівської області



Площа – 2,4га **Вільні земельні ділянки відсутні**

Цільове призначення – для ведення садівництва

Умовні позначення:



межа зарезервованого масиву земельних ділянок;



ділянки щодо яких надано дозвіл на розроблення проекту землеустрою щодо відведення у власність;



межі земельних ділянок, переданих у власність, користування.

Кадастровий номер відсутній

Агровиробнича група ґрунтів – 133г, 146

Убинівська сільська рада Кам'янка-Бузького району Львівської області



Площа – 10,00га **Вільні земельні ділянки відсутні**

Цільове призначення – для ведення садівництва

Кадастровий номер відсутній

Агровиробнича група ґрунтів – 50г

Умовні позначення:



межа зарезервованого масиву земельних ділянок;

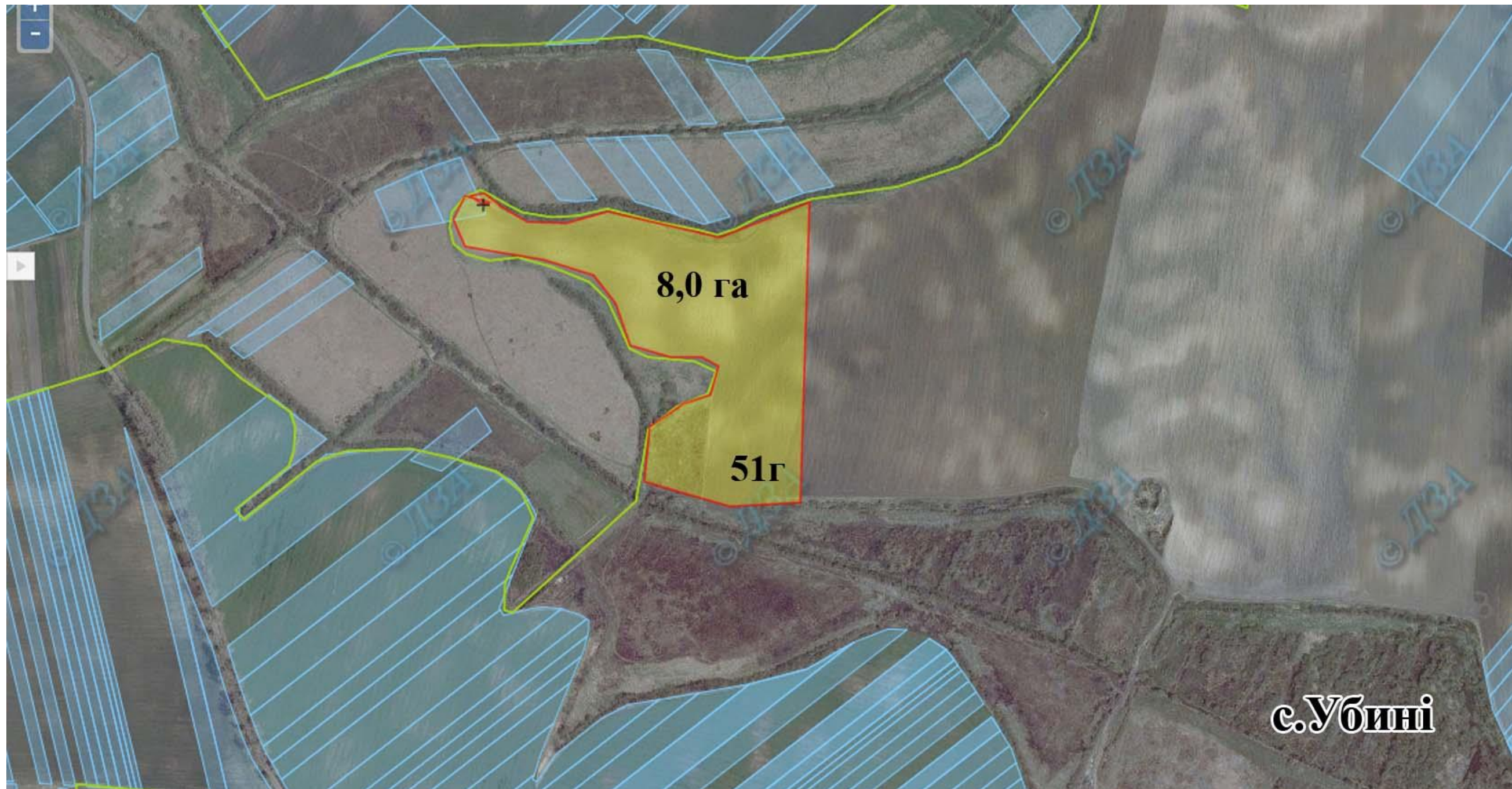


ділянки щодо яких надано дозвіл на розроблення проекту землеустрою щодо відведення у власність;



межі земельних ділянок, переданих у власність, користування.

Убинівська сільська рада Кам'янка-Бузького району Львівської області



Площа – 8,0га

Цільове призначення – для ведення садівництва

Кадастровий номер відсутній

Агровиробнича група ґрунтів – 51г


Умовні позначення:



межа зарезервованого масиву земельних ділянок;

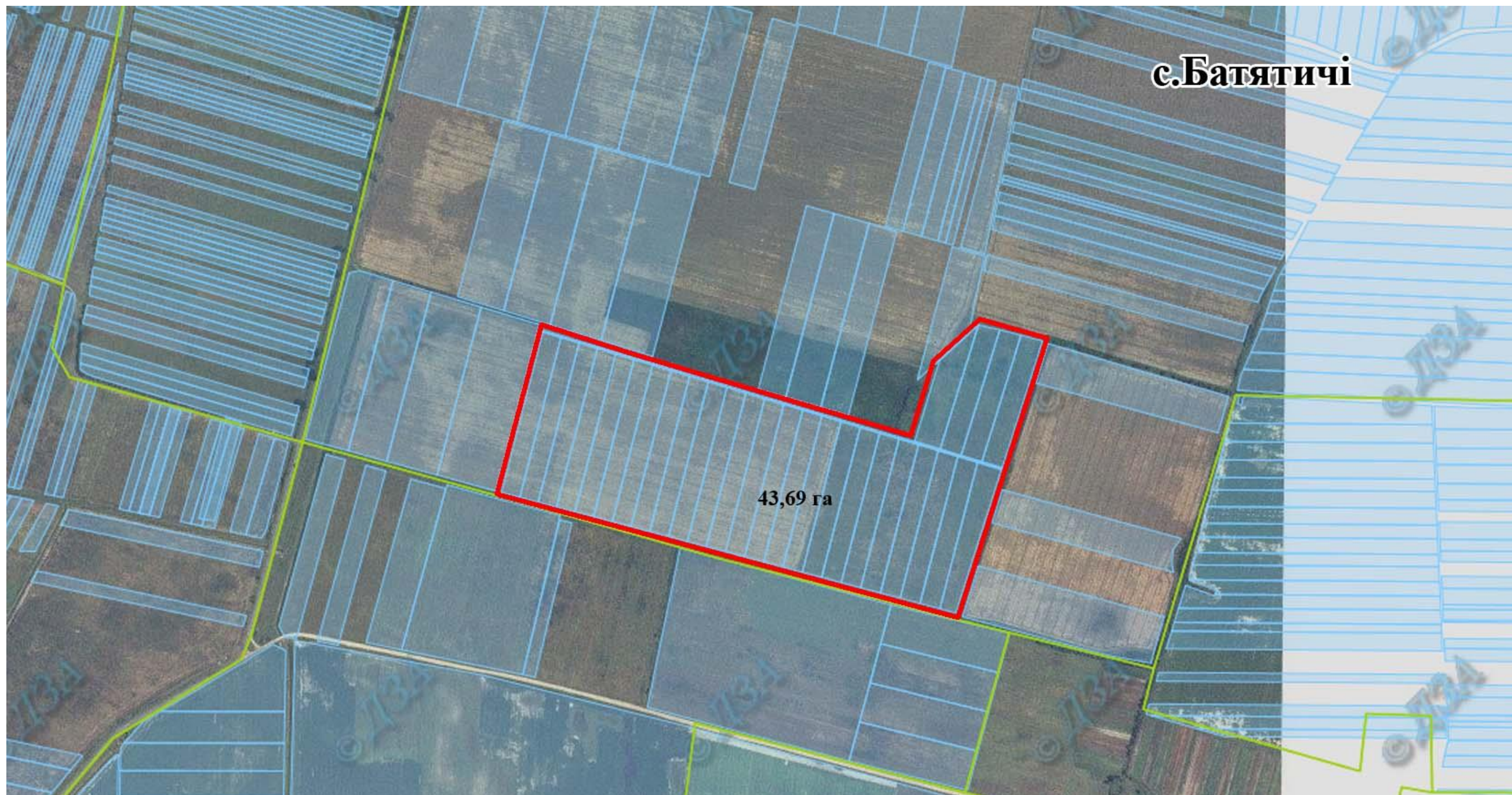


ділянки щодо яких надано дозвіл на розроблення проекту землеустрою щодо відведення у власність;



межі земельних ділянок, переданих у власність, користування.

Батятицька сільська рада Кам'янка-Бузького району Львівської області



Площа – 43,69га **Вільні земельні ділянки відсутні**

Кадастровий номер 4622180800:06:000:1006

Цільове призначення – для ведення особистого селянського господарства

Кадастровий номер відсутній

Умовні позначення:


Агровиробнича група ґрунтів – 50г



межа зарезервованого масиву земельних ділянок;

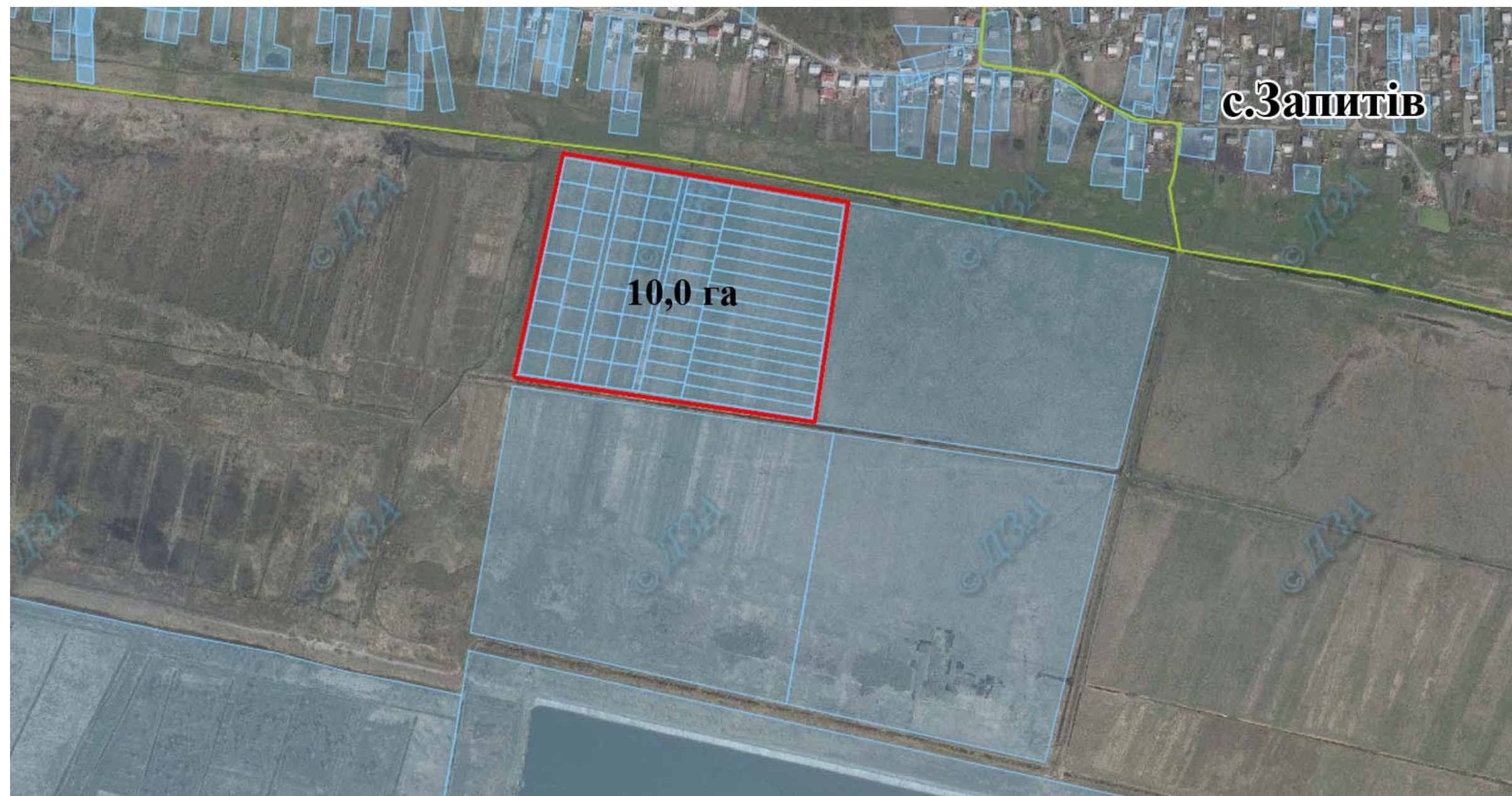


ділянки щодо яких надано дозвіл на розроблення проекту землеустрою щодо відведення у власність;



межі земельних ділянок, переданих у власність, користування.

Запитівська сільська рада Кам'янка-Бузького району Львівської області



Площа – 10,0 га

Вільні земельні на площу – 8,7 га

Цільове призначення – для ведення особистого селянського господарства та ведення садівництва

Умовні позначення:

Агровиробнича група ґрунтів – 153



межа зарезервованого масиву земельних ділянок;

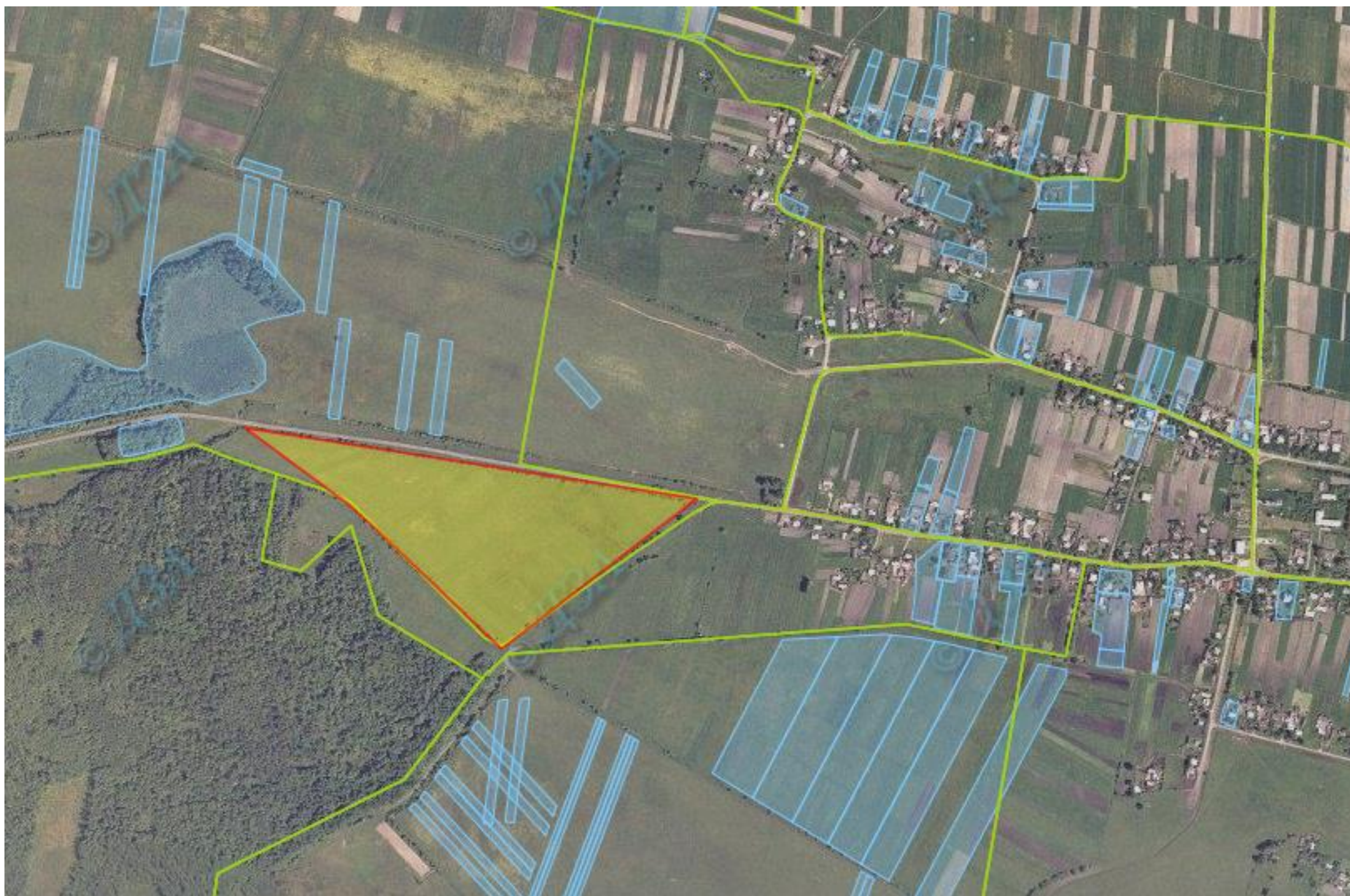


ділянки щодо яких надано дозвіл на розроблення проекту землеустрою щодо відведення у власність;



межі земельних ділянок, переданих у власність, користування.

Незнанівська сільська рада Кам'янка-Бузького району Львівської області



Площа – 13,9га

Вільні земельні ділянки відсутні

Цільове призначення – для ведення особистого селянського господарства (за межами с.Незнанів)

Умовні позначення:

Агровиробнича група ґрунтів – 178в



межа зарезервованого масиву земельних ділянок;

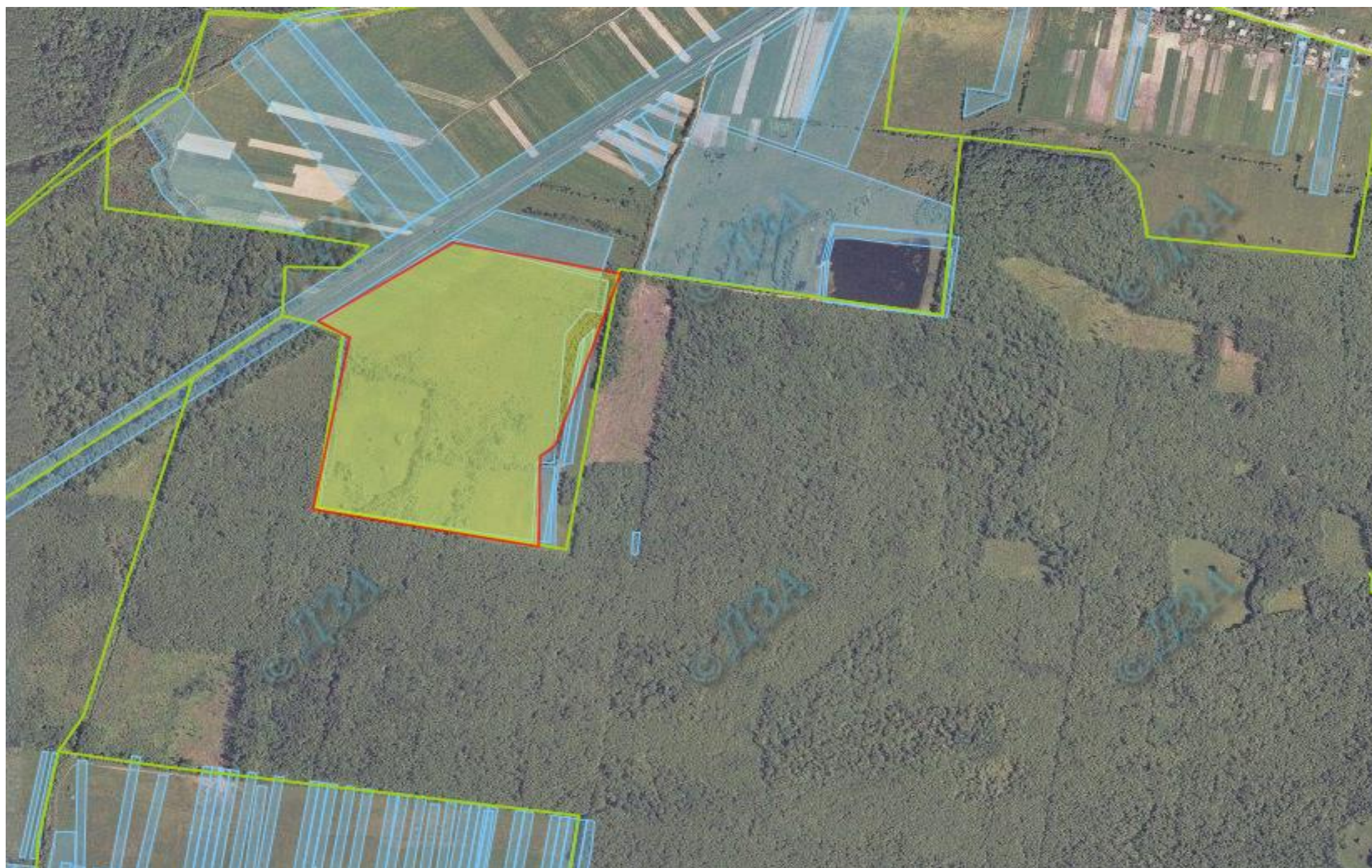


ділянки щодо яких надано дозвіл на розроблення проекту землеустрою щодо відведення у власність;



межі земельних ділянок, переданих у власність, користування.

Незнанівська сільська рада Кам'янка-Бузького району Львівської області



Площа – 22,5368 га (площа змінилась після інвентаризації)

кадастровий номер 4622185600:18:000:0007

Цільове призначення – для ведення особистого селянського господарства (за межами с.Гряда)

Умовні позначення:

Агровиробнича група ґрунтів – 5а



межа зарезервованого масиву земельних ділянок;



ділянки щодо яких надано дозвіл на розроблення проекту землеустрою щодо відведення у власність;



межі земельних ділянок, переданих у власність, користування.

Незнанівська сільська рада Кам'янка-Бузького району Львівської області



Площа – 4,3 га

Цільове призначення – для ведення особистого селянського господарства (за межами с.Мазярня Каранська)

Умовні позначення:

Агровиробнича група ґрунтів – 178в



межа зарезервованого масиву земельних ділянок;



ділянки щодо яких надано дозвіл на розроблення проекту землеустрою щодо відведення у власність;



межі земельних ділянок, переданих у власність, користування.