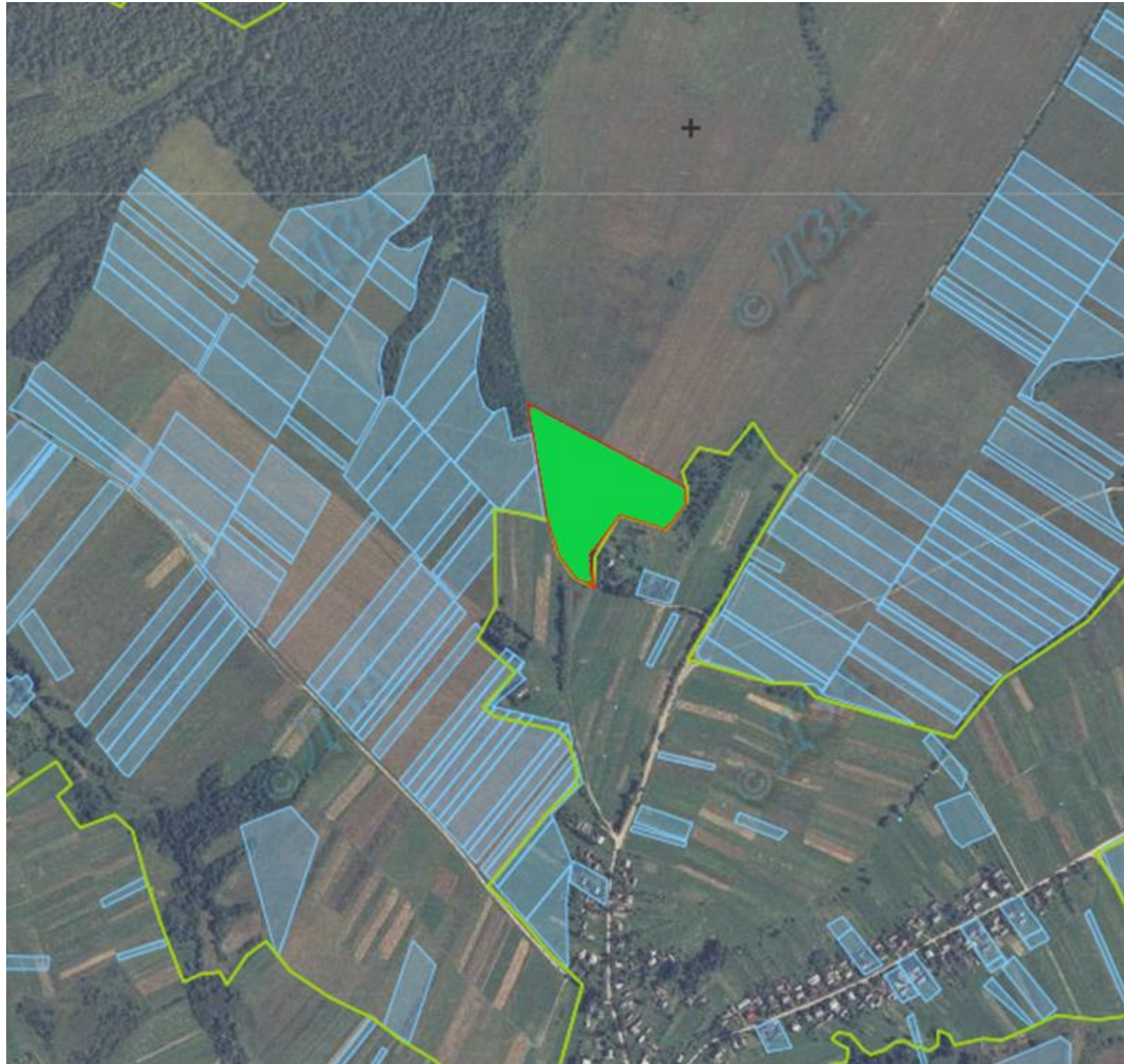


Інформація стосовно забезпечення учасників антитерористичної операції земельними ділянками на території Дрогобицького району Львівської області
(станом на 01.12.2019 року)

№ з/п	Назва адміністративно-територіальної одиниці (район, місто обласного значення)	Загальна площа зарезервованих земельних ділянок, га	з них				Площа вільного зарезервованого масиву (або вільних земельних ділянок у масиві) станом на 01.12.2019, га	Погодження з місцевими радами
			для будівництва і обслуговування жилого будинку, господарських будівель і споруд (присадибна ділянка)	для ведення садівництва	для індивідуального дачного будівництва	для ведення особистого селянського господарства		
1	2	4	5	6	7	8	9	
1	Уличнянська с/р	3				3	0	
2	Долішньолужецька	53,4481				53,4481	53,4	Погоджено
3	Летнянська с/р	4,6				4,6		Погоджено Ввійшла до складу Меденицької селищної територіальної громади
4	Волянська с/р	4,5				4,5	0	
5	Добрівлянська с/р	1,1				1,1	0	
6	Новокропивницька с/р	2,0		2,0			0	
7	Верхньодорожівська	18,6				18,6	4,1	На погодженні
8	Броницька с/р	0,60				0,60	0,60	Погоджено
9	Нижньогаївська с/р	12,9207		12,9207			6,9	Погоджено
10	Підбузька с/р	36,3857				36,3857	35,4	Погоджено
11	Доброгостівська с/р	8,799		8,799			7,9	Погоджено
12	Урізька с/р	40,6503				40,6503	26,7	Погоджено
13	Ріпчицька с/р	46,3				46,3		
14	Болехівська с/р	10		10				
15	Унятицька с/р	4,6715				4,6715	4,7	Погоджено
16	Нагуєвицька с/р	3,2				3,2	3,2	Погоджено
17	Летнянська с/р	15				15		Ввійшла до складу Меденицької селищної територіальної громади
	Всього по району	265,7753		33,7197		232,0556	145,5	

Уличненська сільська рада



с. Уличне


 Площа – 3,0га


Кадастровий номер - відсутній


Цільове призначення – для ведення особистого селянського господарства

Агровиробнича група ґрунтів – 18 г

Умовні позначення :

 - межа зарезервованого масиву земельних ділянок;


 - межі населених пунктів;

 - межі земельних ділянок, переданих у власність, користування.

Вільні ділянки відсутні.




Долішньолужецька сільська рада



 Площа – 4,6га

Цільове призначення – для ведення особистого селянського господарства

Умовні позначення :

-  - межа зарезервованого масиву земельних ділянок;
-  - межі населених пунктів;
-  - межі земельних ділянок, переданих у власність, користування.

Кадастровий номер - відсутній

Агровиробнича група ґрунтів –

Летнянська сільська рада



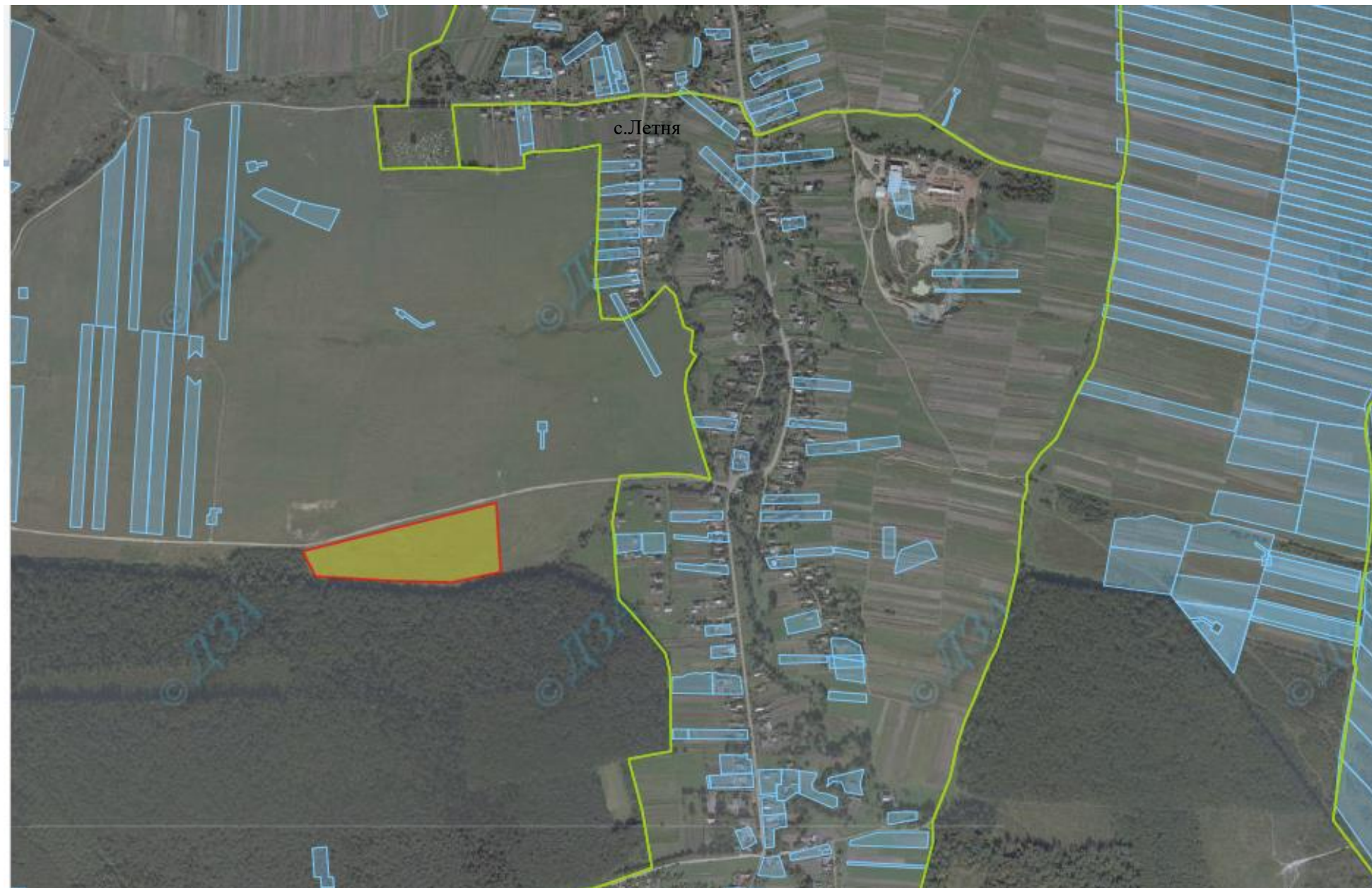
Площа – 15га
Цільове призначення – для ведення особистого селянського господарства
Умовні позначення :

- межа зарезервованого масиву земельних ділянок;
- межі населених пунктів;
- межі земельних ділянок, переданих у власність, користування.

Ввійшла до складу Меденицької селищної територіальної громади
Вільні ділянки відсутні.

Кадастровий номер – відсутній
Агровиробнича група ґрунтів – 24 г

Летнянська сільська рада






 Площа – 4,6га

Кадастровий номер - відсутній

Цільове призначення – для ведення особистого селянського господарства

Агровиробнича група ґрунтів – 18г

Умовні позначення :

-  - межа зарезервованого масиву земельних ділянок;
-  - межі населених пунктів;
-  - межі земельних ділянок, переданих у власність, користування.


Ввійшла до складу Меденицької селищної територіальної громади

Площа вільних ділянок – 2,6 га

Нижньогаївська сільська рада



с.Нижні Гаї




 Площа – 12.9207га

Кадастровий номер – 4621282100:05:000:0500

Цільове призначення – для ведення садівництва

Агровиробнича група ґрунтів – 18г

Умовні позначення :


-  - межа зарезервованого масиву земельних ділянок;
-  - межі населених пунктів;
-  - межі земельних ділянок, переданих у власність, користування.

Площа вільних ділянок – 6,9га

Ріпчицька сільська рада






с.Ріпчиці

 Площа – 46,3га

Цільове призначення – для ведення особистого селянського господарства

Умовні позначення :

-  - межа зарезервованого масиву земельних ділянок;
-  - межі населених пунктів;
-  - межі земельних ділянок, переданих у власність, користування.

Вільні ділянки відсутні.

Кадастровий номер – відсутній

Агровиробнича група ґрунтів – 177д, 176г,141

Волянська сільська рада






 Площа – 4,5га

Кадастровий номер - відсутній

Цільове призначення – для ведення особистого селянського господарства

Агровиробнича група ґрунтів – 141г

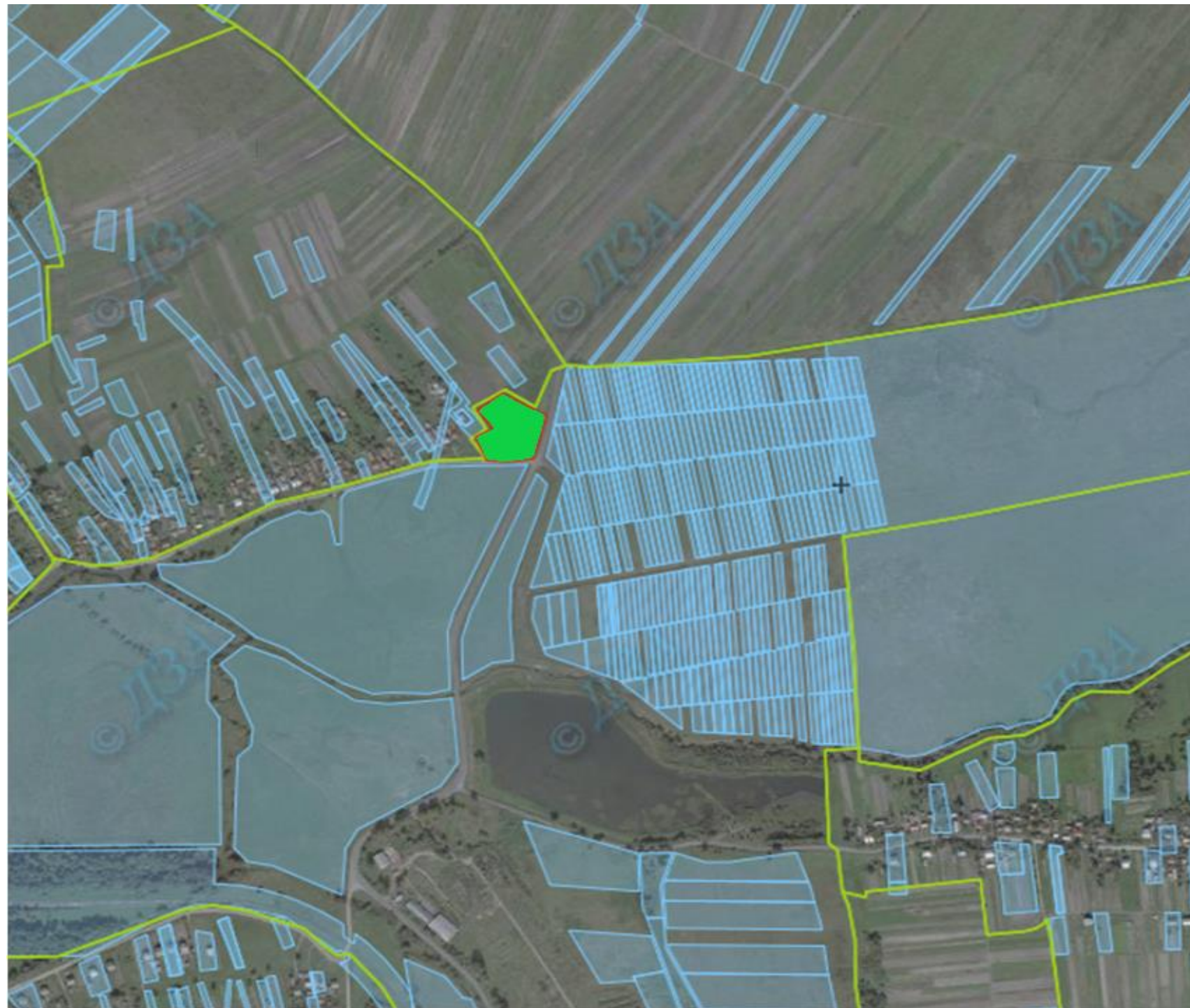
Умовні позначення :

-  - межа зарезервованого масиву земельних ділянок;
-  - межі населених пунктів;
-  - межі земельних ділянок, переданих у власність, користування.

Надано земельні ділянки для ведення садівництва загальною площею – 4,50га для учасників АТО

Вільні ділянки відсутні.

Добрівлянська сільська рада



с. Добрівляни



Площа – 1,1га

Кадастровий номер - відсутній

Цільове призначення – для ведення особистого селянського господарства

Агровиробнича група ґрунтів –

Умовні позначення :

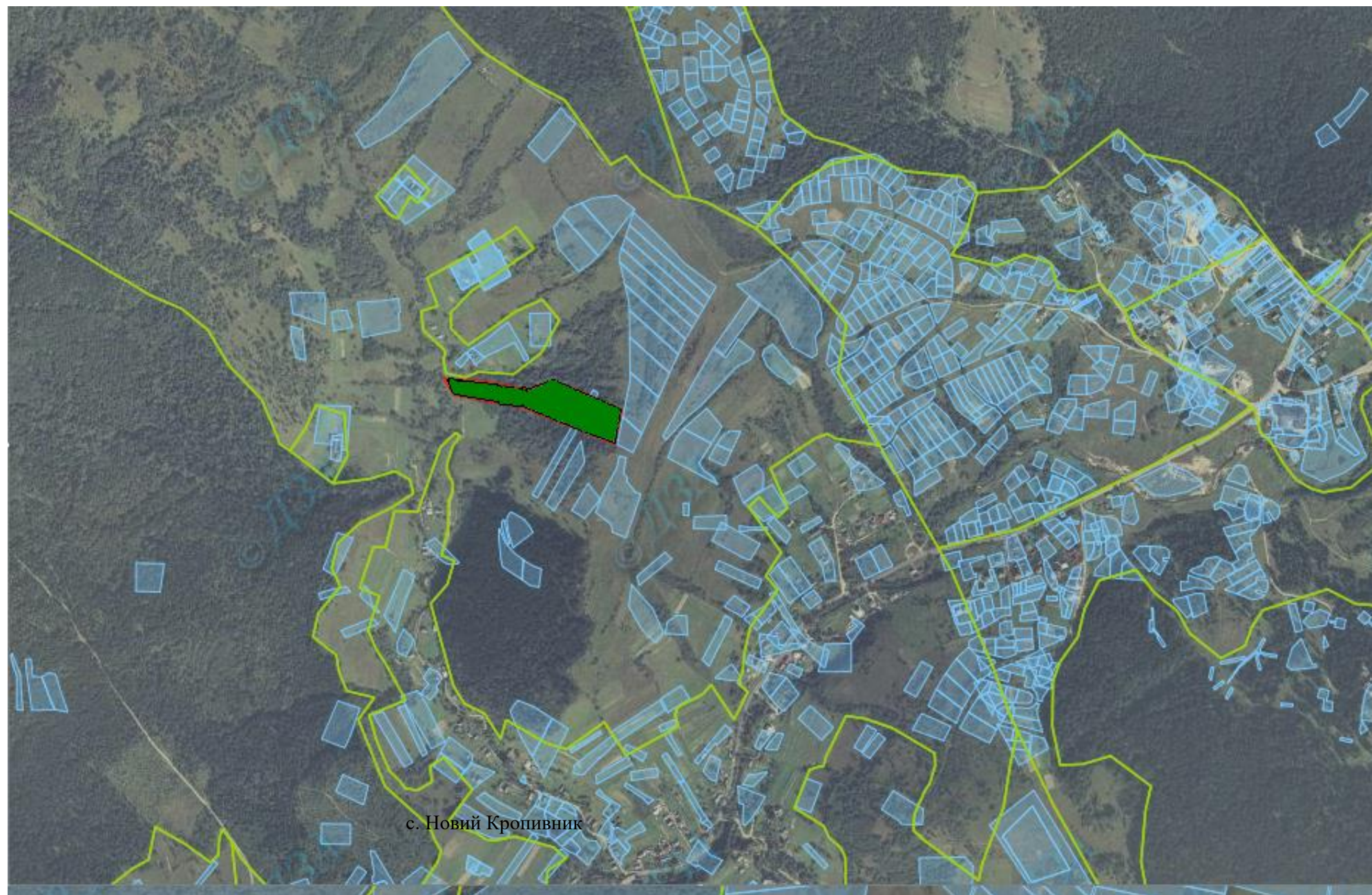
— - межа зарезервованого масиву земельних ділянок;


— - межі населених пунктів;

— - межі земельних ділянок, переданих у власність, користування.

Вільні ділянки відсутні.

Новокропивницька сільська рада






 Площа – 2,0га

Кадастровий номер - відсутній

Цільове призначення – для ведення садівництва

Агровиробнича група ґрунтів – 215г

Умовні позначення :


-  - межа зарезервованого масиву земельних ділянок;
-  - межі населених пунктів;
-  - межі земельних ділянок, переданих у власність, користування.

Надано земельні ділянки для ведення садівництва загальною площею – 2,00га для учасників АТО

Вільні ділянки відсутні.

Броницька сільська рада






 Площа – 0,60га

Кадастровий номер - відсутній

Цільове призначення – для ведення особистого селянського господарства


Агровиробнича група ґрунтів –

Умовні позначення :

-  - межа зарезервованого масиву земельних ділянок;
-  - межі населених пунктів;
-  - межі земельних ділянок, переданих у власність, користування.




Доброгостівська сільська рада



 Площа –2,7995га

Цільове призначення – для ведення садівництва

Умовні позначення :


-  - межа зарезервованого масиву земельних ділянок;
-  - межі населених пунктів;
-  - межі земельних ділянок, переданих у власність, користування.

Кадастровий номер – 4621283300:04:000:0301

Агровиробнича група ґрунтів – 18г




Доброгостівська сільська рада



 Площа – 3,9995га

Цільове призначення – для ведення садівництва

Умовні позначення :

-  - межа зарезервованого масиву земельних ділянок;
-  - межі населених пунктів;
-  - межі земельних ділянок, переданих у власність, користування.

Кадастровий номер – 4621283300:04:000:0300

Агровиробнича група ґрунтів – 18г

Площа вільних ділянок – 3,1 га




Доброгостівська сільська рада



 Площа –2,0га.

Цільове призначення – для ведення садівництва

Умовні позначення :


-  - межа зарезервованого масиву земельних ділянок;
-  - межі населених пунктів;
-  - межі земельних ділянок, переданих у власність, користування.

Кадастровий номер – 4621283300:04:000:0302

Агровиробнича група ґрунтів – 18г


Урізька сільська рада





 Площа –20,0019га.

Цільове призначення – для ведення особистого селянського господарства

Умовні позначення :

 - межа зарезервованого масиву земельних ділянок;

 - межі населених пунктів;

 - межі земельних ділянок, переданих у власність, користування.


Площа вільних земельних ділянок -6,0га

Кадастровий номер – 4621288600:07:000:0028

Агровиробнича група ґрунтів –




Урізька сільська рада



 Площа –20,6484га.

Цільове призначення – для ведення особистого селянського господарства

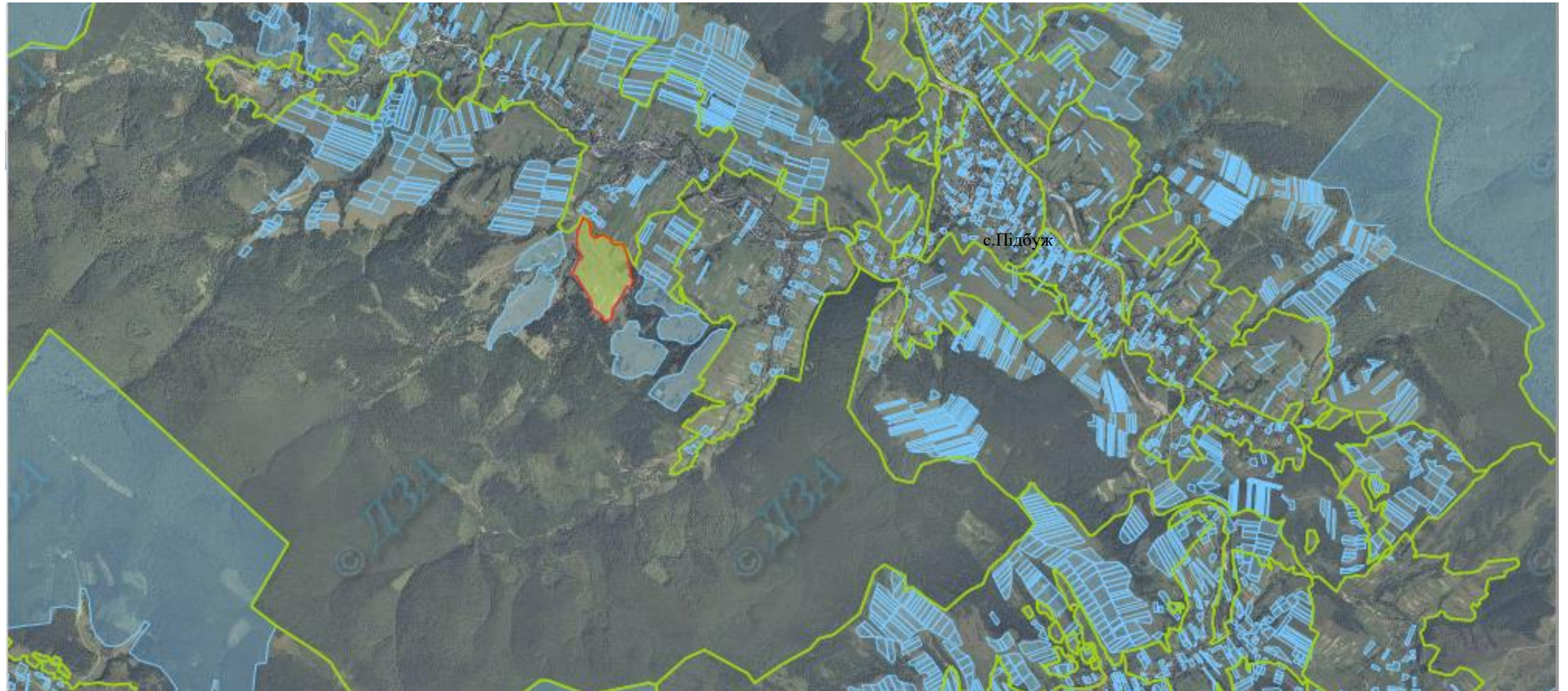
Умовні позначення :


-  - межа зарезервованого масиву земельних ділянок;
-  - межі населених пунктів;
-  - межі земельних ділянок, переданих у власність, користування.

Кадастровий номер – 4621288600:05:000:0321

Агровиробнича група ґрунтів –




Підбузька селищна рада



 Площа –22.4095га.

Цільове призначення – для ведення особистого селянського господарства


Умовні позначення :


-  - межа зарезервованого масиву земельних ділянок;
-  - межі населених пунктів;
-  - межі земельних ділянок, переданих у власність, користування.

Кадастровий номер – 4621255700:06:000:0011

Агровиробнича група ґрунтів –




Підбузька селищна рада



 Площа –13.9762га.

Цільове призначення – для ведення особистого селянського господарства

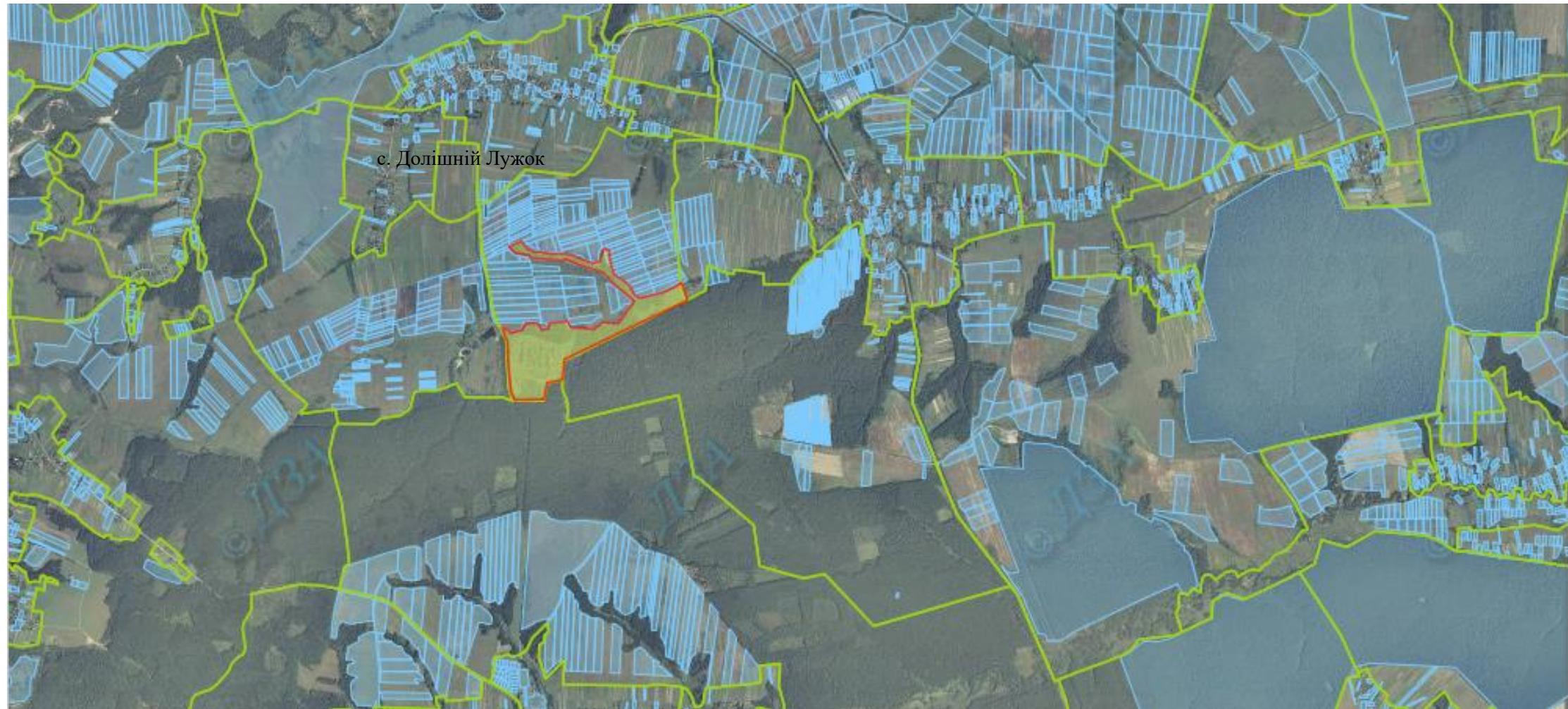
Умовні позначення :


-  - межа зарезервованого масиву земельних ділянок;
-  - межі населених пунктів;
-  - межі земельних ділянок, переданих у власність, користування.

Кадастровий номер – 4621255700:06:000:0009

Агровиробнича група ґрунтів –




Долішньолужецька сільська рада



 Площа – 48,848 га.

Цільове призначення – для ведення особистого селянського господарства

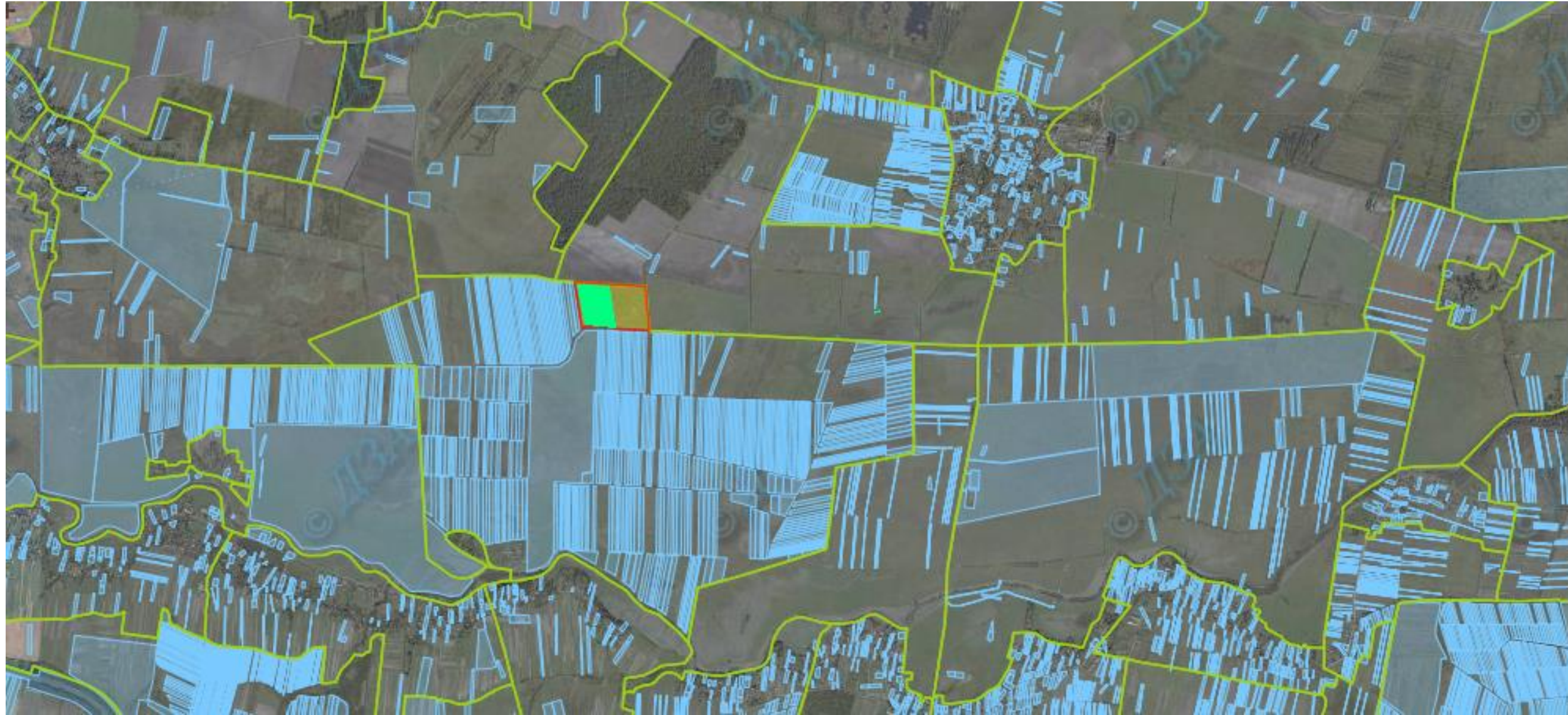
Умовні позначення :


-  - межа зарезервованого масиву земельних ділянок;
-  - межі населених пунктів;
-  - межі земельних ділянок, переданих у власність, користування.

Кадастровий номер – 4621284000:02:000:0004

Агровиробнича група ґрунтів –




Верхньодорожівська сільська рада



 Площа –18,6 га.

Цільове призначення – для ведення особистого селянського господарства

Умовні позначення :

-  - межа зарезервованого масиву земельних ділянок;
-  - межі населених пунктів;
-  - межі земельних ділянок, переданих у власність, користування.

Кадастровий номер –


Агровиробнича група ґрунтів –

Площа вільних земельних ділянок – 4 га.

Болехівська сільська рада






с.Болехівці

 Площа –10,0 га.

Цільове призначення – для ведення індивідуального садівництва

Умовні позначення :

-  - межа зарезервованого масиву земельних ділянок;
-  - межі населених пунктів;
-  - межі земельних ділянок, переданих у власність, користування.


Кадастровий номер –
Агровиробнича група ґрунтів –

Вільні ділянки відсутні.

Унятицька сільська рада






с.Унятичі

 Площа – 4,6715 га

Цільове призначення – для ведення особистого селянського господарства

Умовні позначення :

-  - межа зарезервованого масиву земельних ділянок;
-  - межі населених пунктів;
-  - межі земельних ділянок, переданих у власність, користування.





Кадастровий номер – **4621288400:04:000:0140**

Агровиробнича група ґрунтів – 18 г (дернові-середньопідзолисті поверхнево-глеюваті легкосуглинкові)

Нагуєвицька сільська рада



с.Нагуєвичі

-  Площа – 3,2 га
Цільове призначення – для ведення особистого селянського господарства
Умовні позначення :
-  - межа зарезервованого масиву земельних ділянок;
 -  - межі населених пунктів;
 -  - межі земельних ділянок, переданих у власність, користування.

Кадастровий номер – відсутній
Агровиробнича група ґрунтів –18г