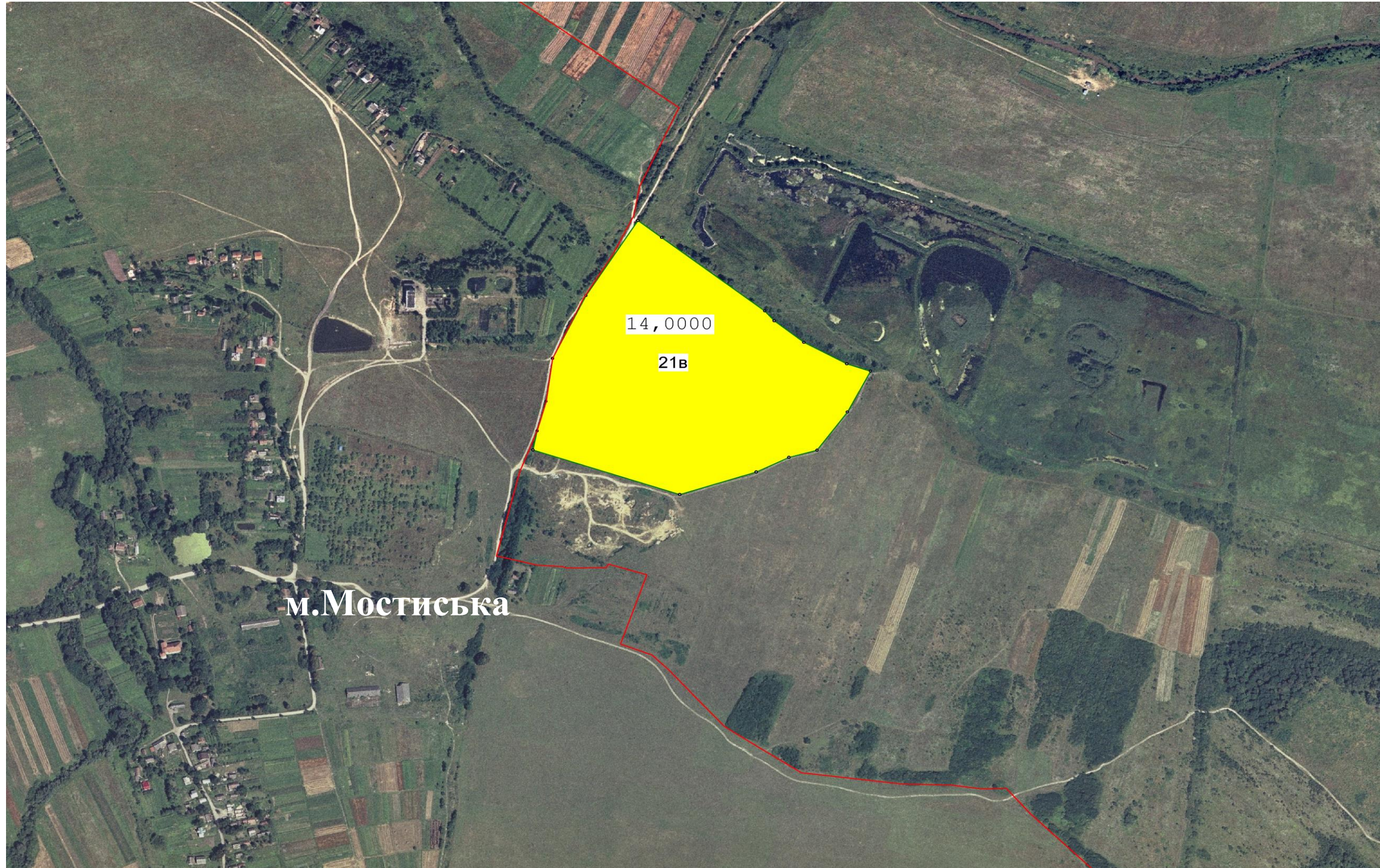


**Інформація стосовно забезпечення учасників антитерористичної операції
земельними ділянками на території Мостиського району
(станом на 01.10.2019 року)**

№ з/п	Назва адміністративно-територіальної одиниці (сільська (селищна) рада, місто районного значення)	Загальна площа зарезервованих земельних ділянок, га	з них				Площа вільного зарезервованого масиву (або вільних земельних ділянок у масиві) станом на 01.10.2019, га	Наявність погодження місцевою радою
			для будівництва і обслуговування жилого будинку, господарських будівель і споруд (присадибна ділянка)	для ведення садівництва	для індивідуального дачного будівництва	для ведення особистого селянського господарства		
1	2	3	4	5	6	7	8	9
1	Мостиська міська рада	14,00		14,00				Передано у комунальну власність Мостиській міській ОТГ
2	Довгомостиська сільська рада	1,50		1,50			1,26	поджено
3	Раденицька сільська рада	23,9921				23,9921		Передано у комунальну власність Мостиській міській ОТГ
4	Липниківська сільська рада	20,00				20,00	20,00	Передано у комунальну власність Мостиській міській ОТГ
5	Тщенецька сільська рада	20,00				20,00		Передано у комунальну власність Волицької сільської ради (Волицької сільської об'єднаної територіальної громади)
6	Мишлятицька сільська рада	22,1459				22,1459		
7	Дидятицька сільська рада	42,4081				42,4081		
8	Твіржанська сільська рада	34,000				34		

9	Шегинівська сільська рада	30,00				30,00	21,00	Передано у комунальну власність Шегинівської сільської ради (Шегинівської сільської об'єднаної територіальної громади)
10	Малнівськоволянська сільська рада	36,00				36,00	22,00	Погоджено для учасників АТО жителів місцевої ради
11	Крукеницька сільська рада	15,00				15,00	9,00	Погоджено для учасників АТО жителів місцевої ради
12	Маломокрянська сільська рада	20,00				20,00		
13	Гостинцівська сільська рада	10,00				10,00		
14	Дмитровицька сільська рада	10,14		10,14			10,1	Передано у комунальну власність Судовишнянській міській ОТГ
Всього по району		299.4		25,6	0	273,8	83,4	

Мостиська міська рада Мостиського району Львівської області



Площа – 14,0000га; Кадастровий номер відсутній;

Агровиробнича група ґрунтів — 21в

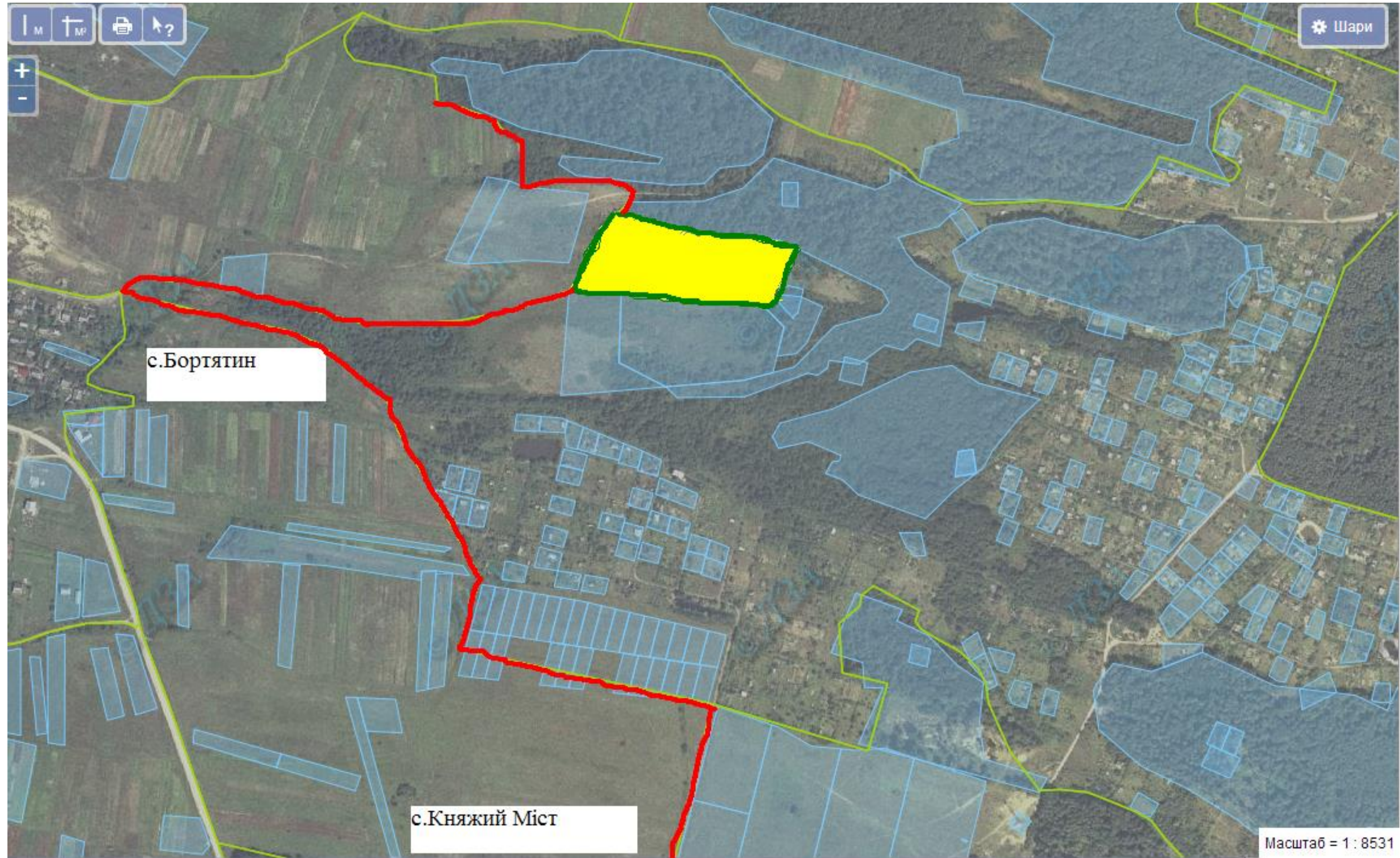
Цільове призначення – для ведення садівництва;

Умовні позначення: — межа зарезервованої земельної ділянки; — межа населеного пункту

Надано земельні ділянки для індивідуального садівництва загальною площею – 14,00 га для учасників АТО

Передано у комунальну власність Мостиській міській ОТГ

Довгомостиська сільська рада Мостиського району Львівської області



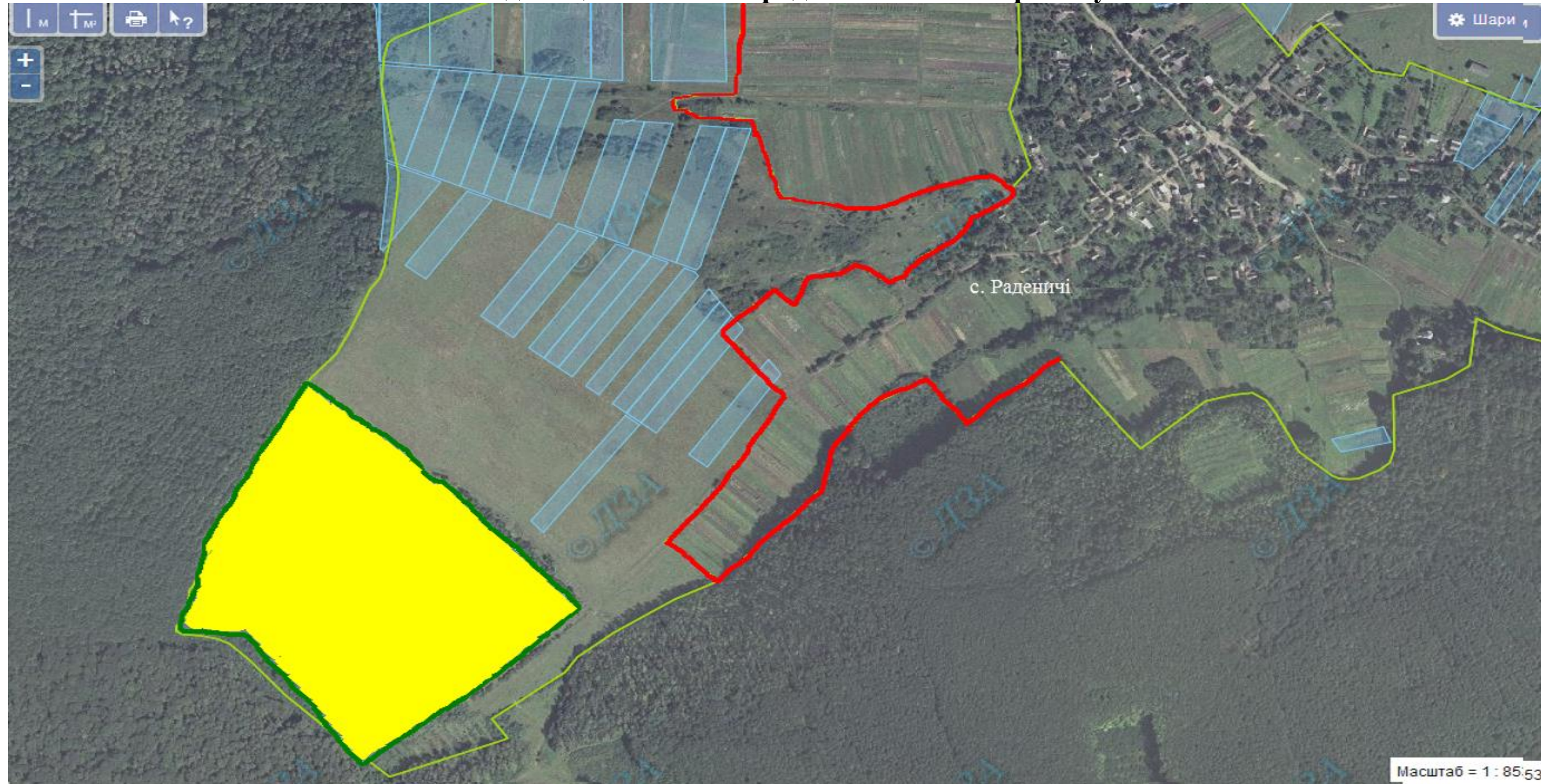
Площа – 1,50га; Кадастровий номер відсутній; Агровиробнича група ґрунтів — 21б

Цільове призначення – для ведення садівництва

Умовні позначення: — межа зарезервованої земельної ділянки; — межа населеного пункту.

Надано земельні ділянки для індивідуального садівництва загальною площею – 0,30 га для учасників АТО

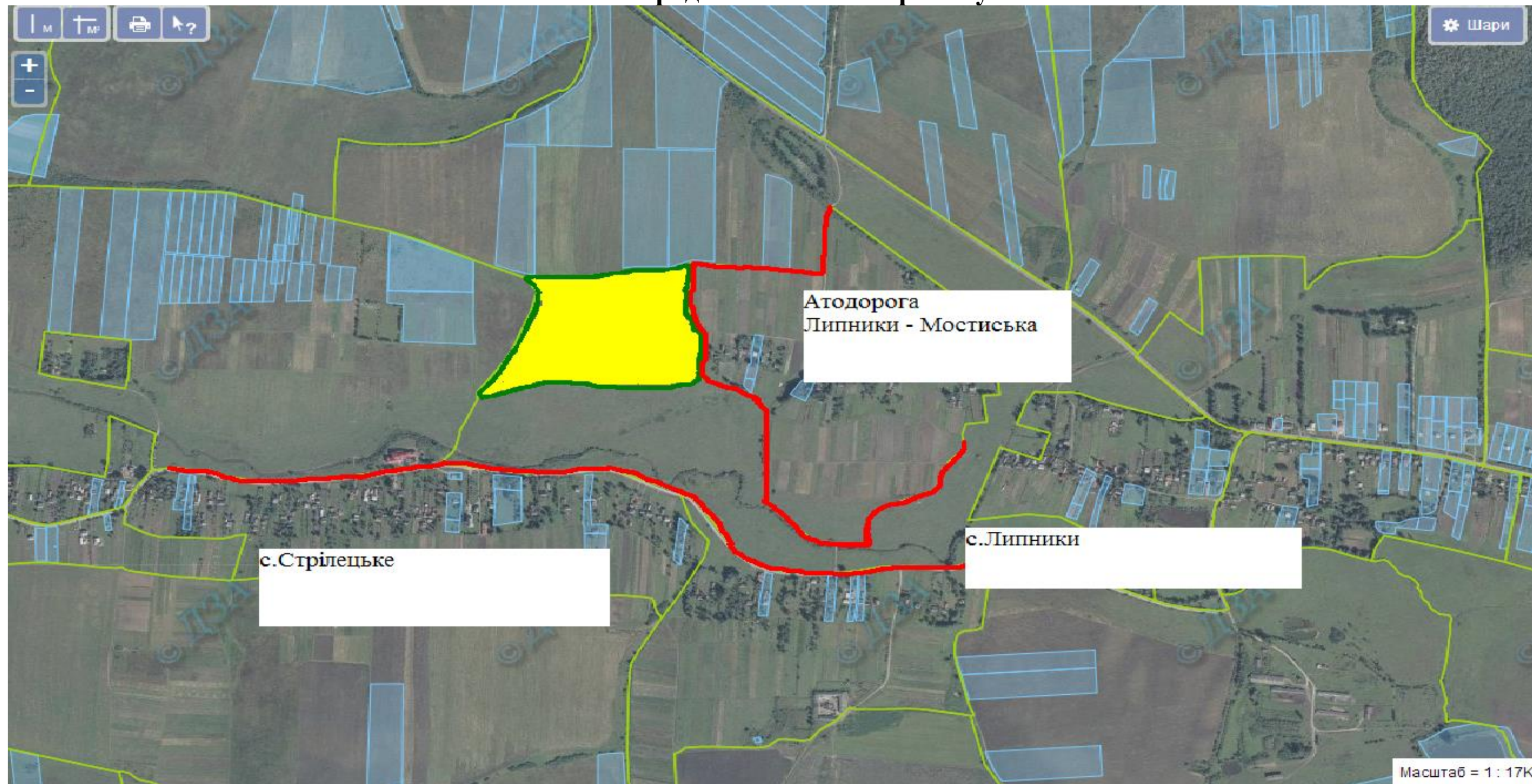
Раденицька сільська рада Мостиського району Львівської області



Площа – 12,4633га; Кадастровий номер – 4622485900:07:000:0237; Агровиробнича група ґрунтів — 178д
Цільове призначення – для ведення особистого селянського господарства;
Умовні позначення: — межа зарезервованої земельної ділянки; — межа населеного пункту.

Надано земельні ділянки для ОСГ загальною площею – 12,5 га для учасників АТО
Передано у комунальну власність Мостиській міській ОТГ

Липниківська сільська рада Мостиського району Львівської області



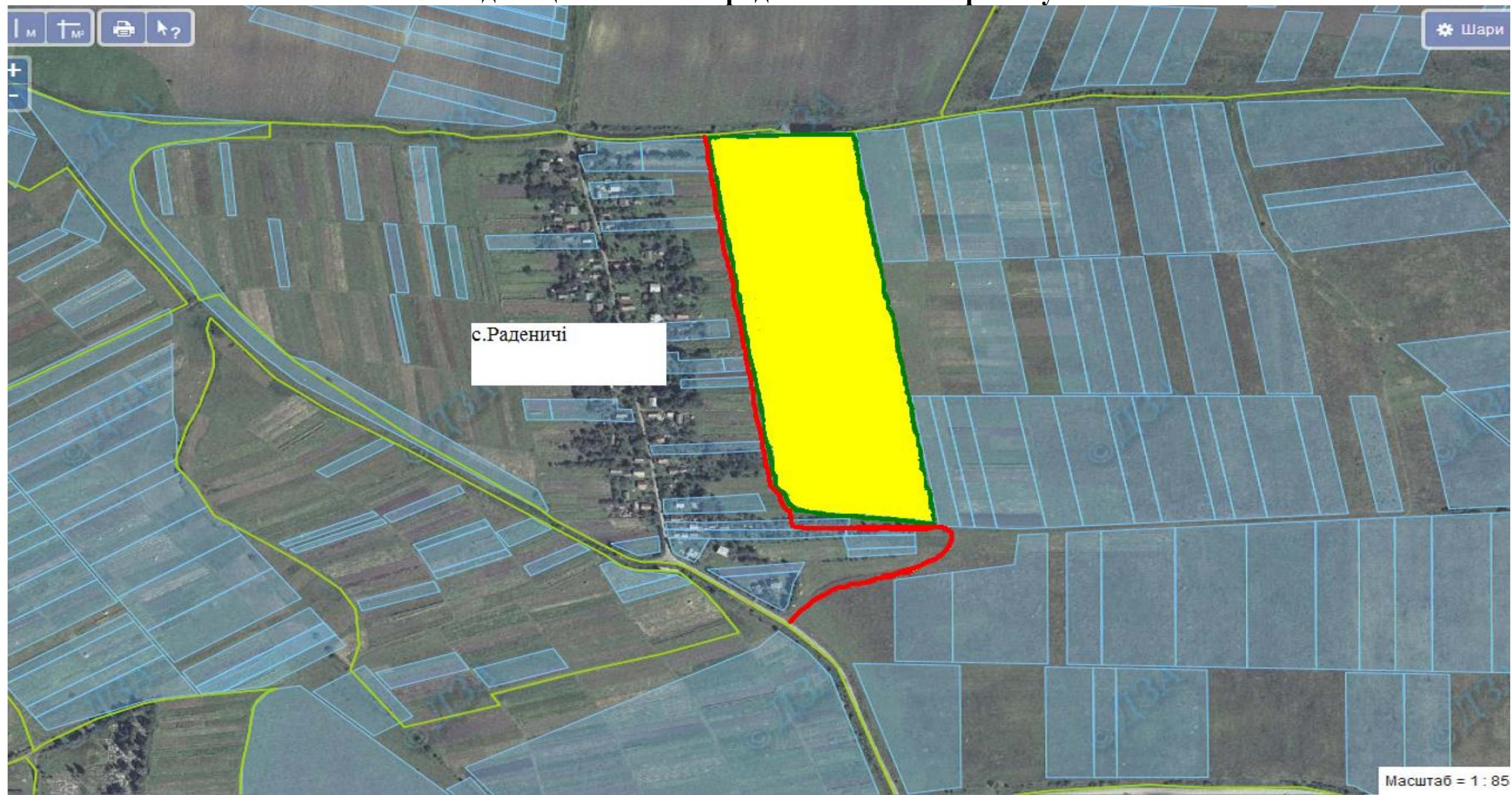
Орієнтовна площа – 10,00га; Кадастровий номер – 4622484000:05:000; Агровиробнича група ґрунтів — 49г;

Цільове призначення – для ведення особистого селянського господарства

Умовні позначення: — межа зарезервованої земельної ділянки; — межа населеного пункту.

Передано у комунальну власність Мостиській міській ОТГ

Раденицька сільська рада Мостиського району Львівської області



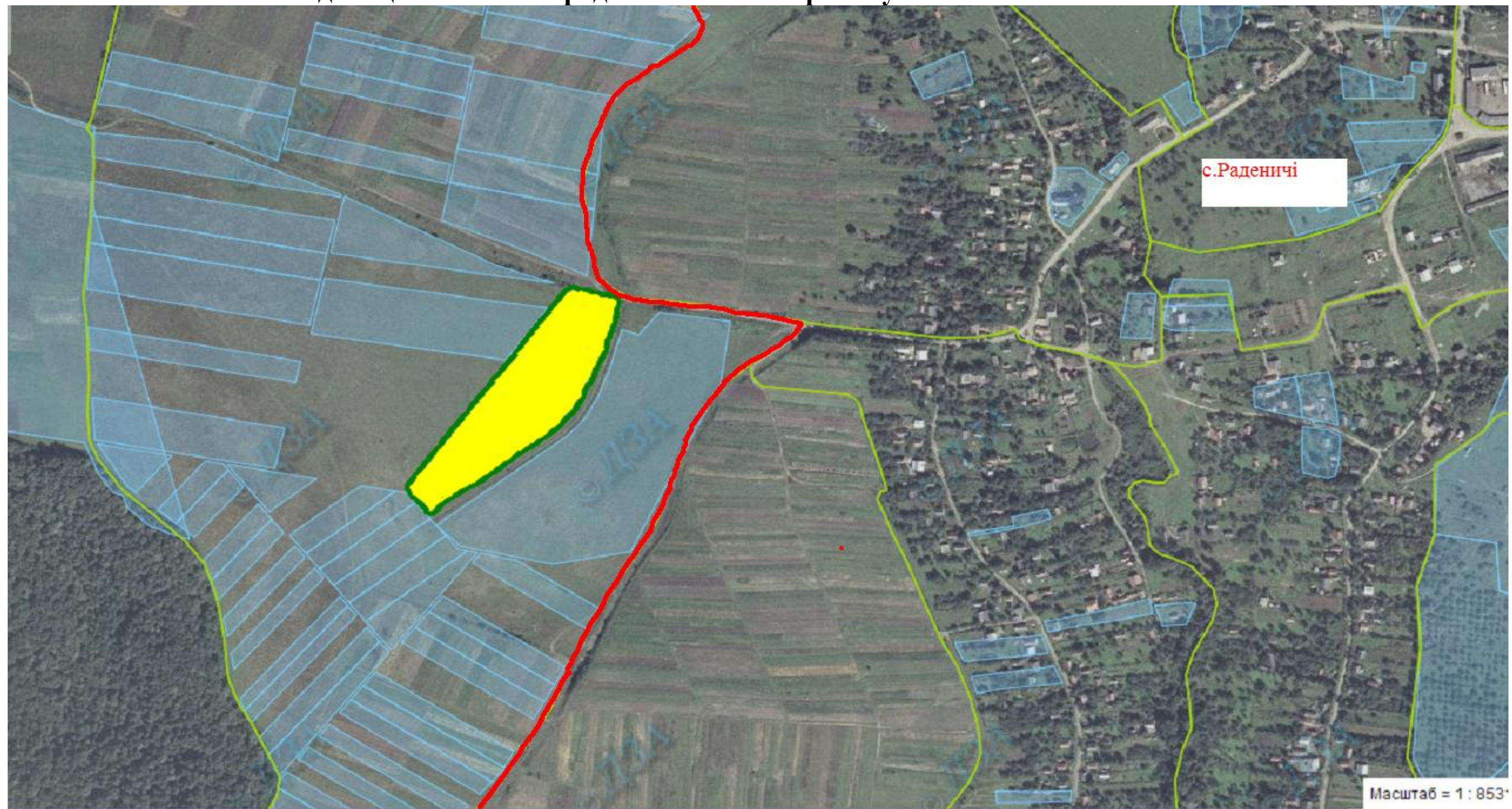
Площа – 8,9938га; Кадастровий номер – 4622485900:04:000:0119; Агровиробнича група ґрунтів — 178д

Цільове призначення – для ведення особистого селянського господарства;

Умовні позначення: — межа зарезервованої земельної ділянки; — межа населеного пункту.

Надано земельні ділянки для ОСГ загальною площею – 9,0 га для учасників АТО
Передано у комунальну власність Мостиській міській ОТГ

Раденицька сільська рада Мостиського району Львівської області



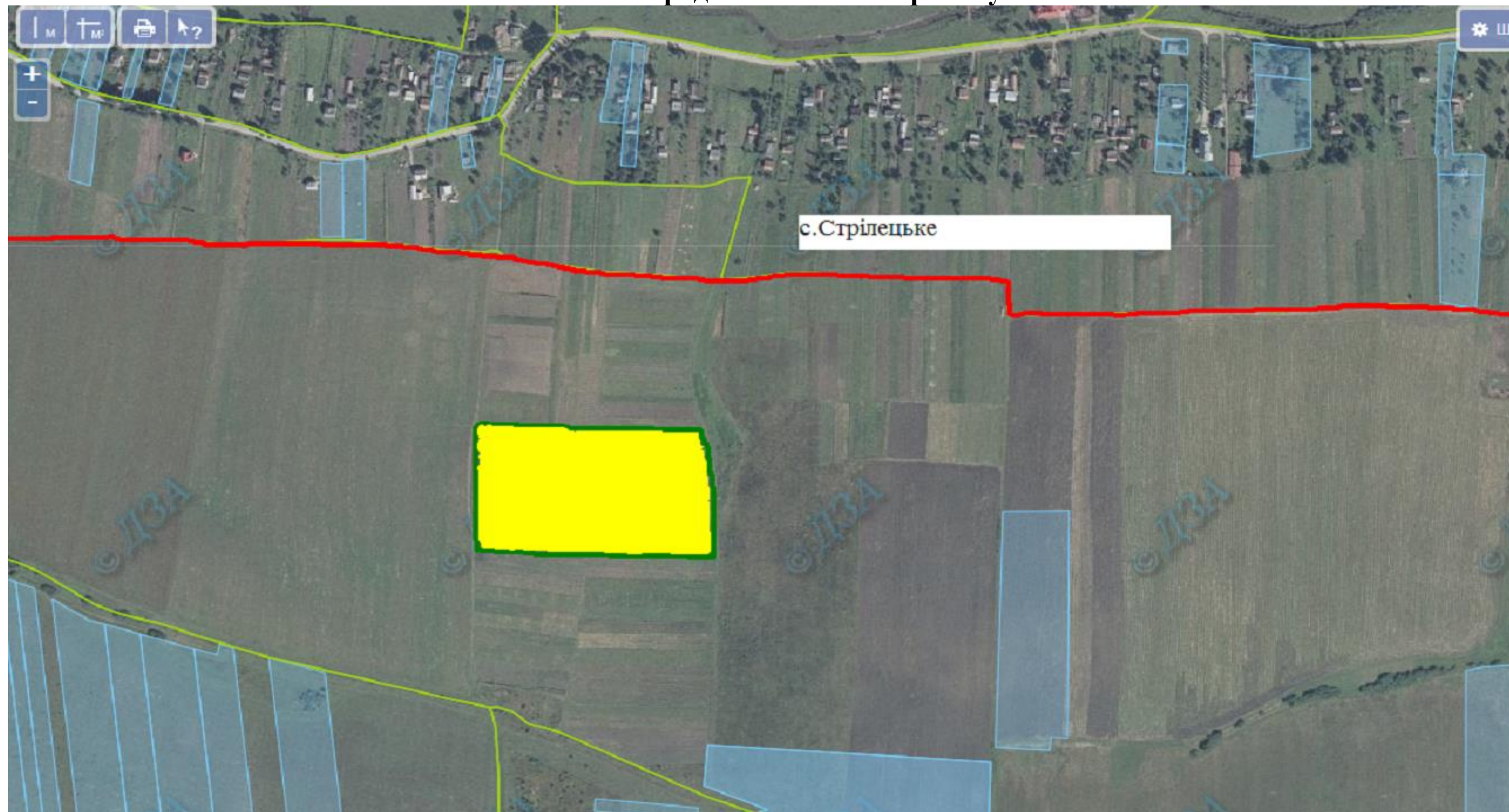
Площа – 2,535га; Кадастровий номер – 4622485900:06:000:0172; Агровиробнича група ґрунтів — 50д

Цільове призначення – для ведення особистого селянського господарства;

Умовні позначення: — межа зарезервованої земельної ділянки; — межа населеного пункту.

Надано земельні ділянки для ОСГ загальною площею –2,5 га для учасників АТО
Передано у комунальну власність Мостиській міській ОТГ

Липниківська сільська рада Мостиського району Львівської області



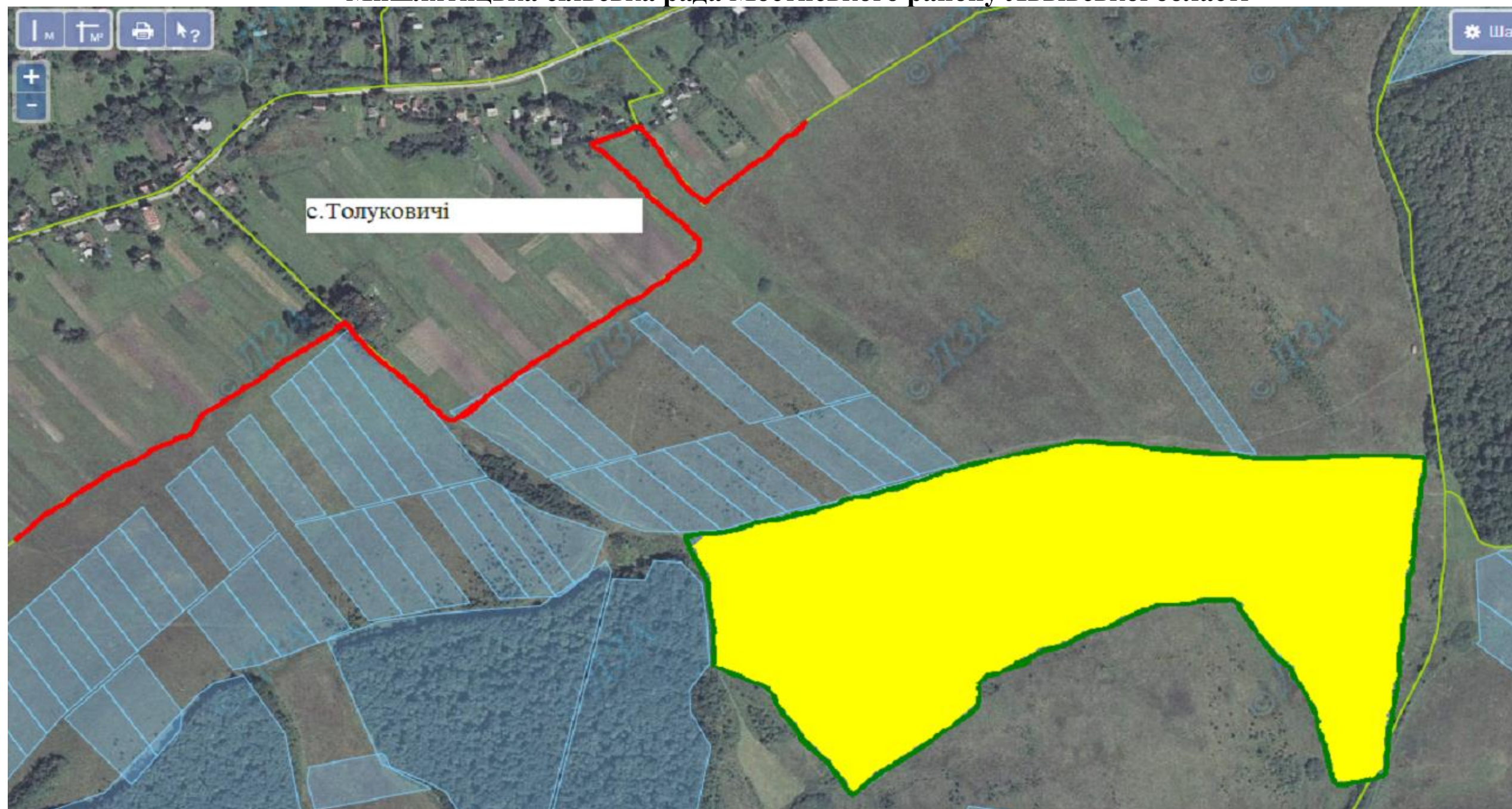
Орієнтовна площа – 10,00га; Кадастровий номер – 4622484000:08:000; Агровиробнича група ґрунтів — 50г;

Цільове призначення – для ведення особистого селянського господарства

Умовні позначення: — межа зарезервованої земельної ділянки; — межа населеного пункту.

Передано у комунальну власність Мостиській міській ОТГ

Мишлятицька сільська рада Мостиського району Львівської області



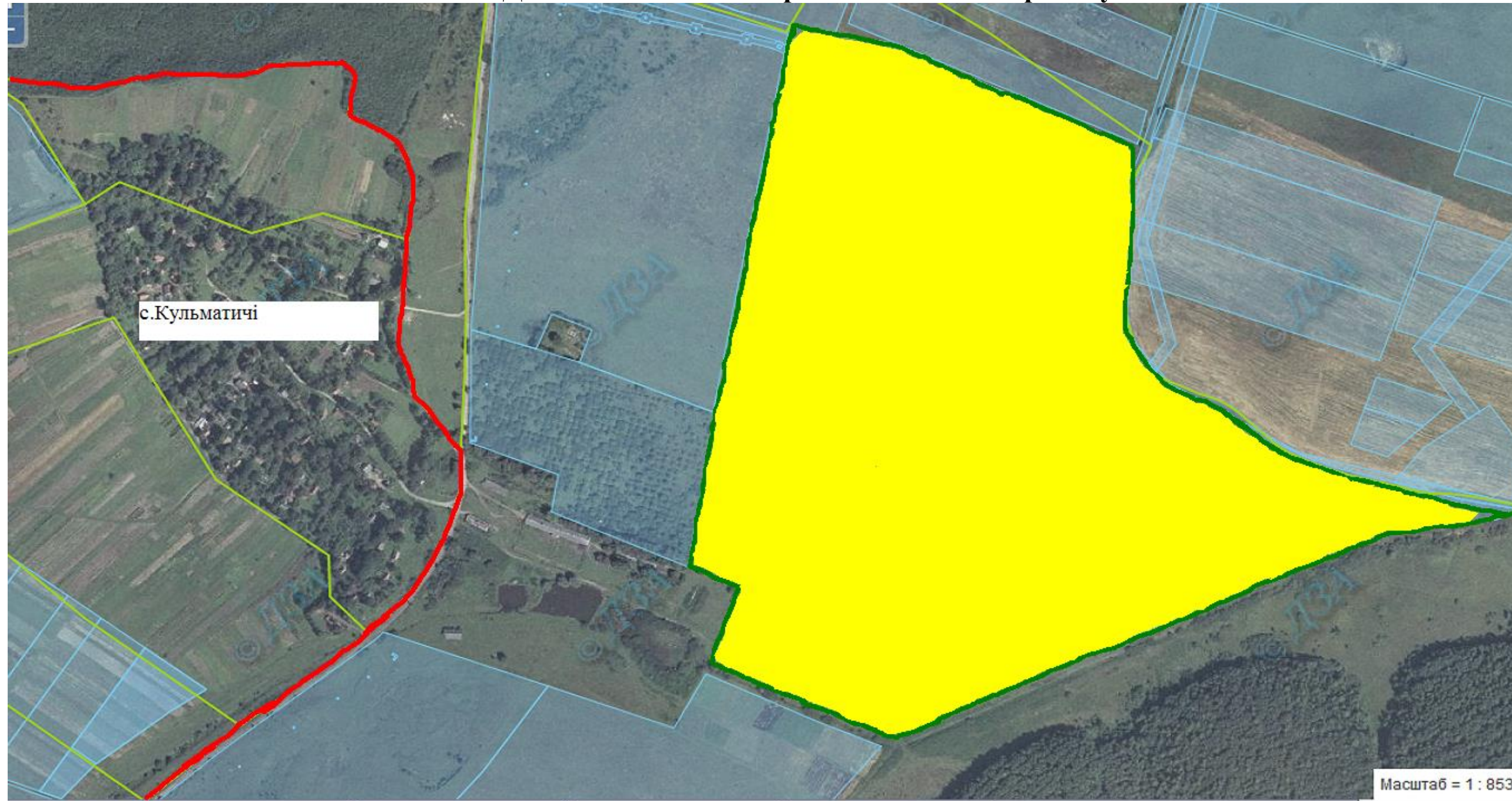
Площа – 22,1459га; Кадастровий номер – 4622484900:16:000:0181 Агровиробнича група ґрунтів — 49г;

Цільове призначення – для ведення особистого селянського господарства

Умовні позначення: — межа зарезервованої земельної ділянки; — межа населеного пункту

Надано земельні ділянки для ОСГ загальною площею – 22 га для учасників АТО

Дидятицька сільська рада Мостиського району Львівської



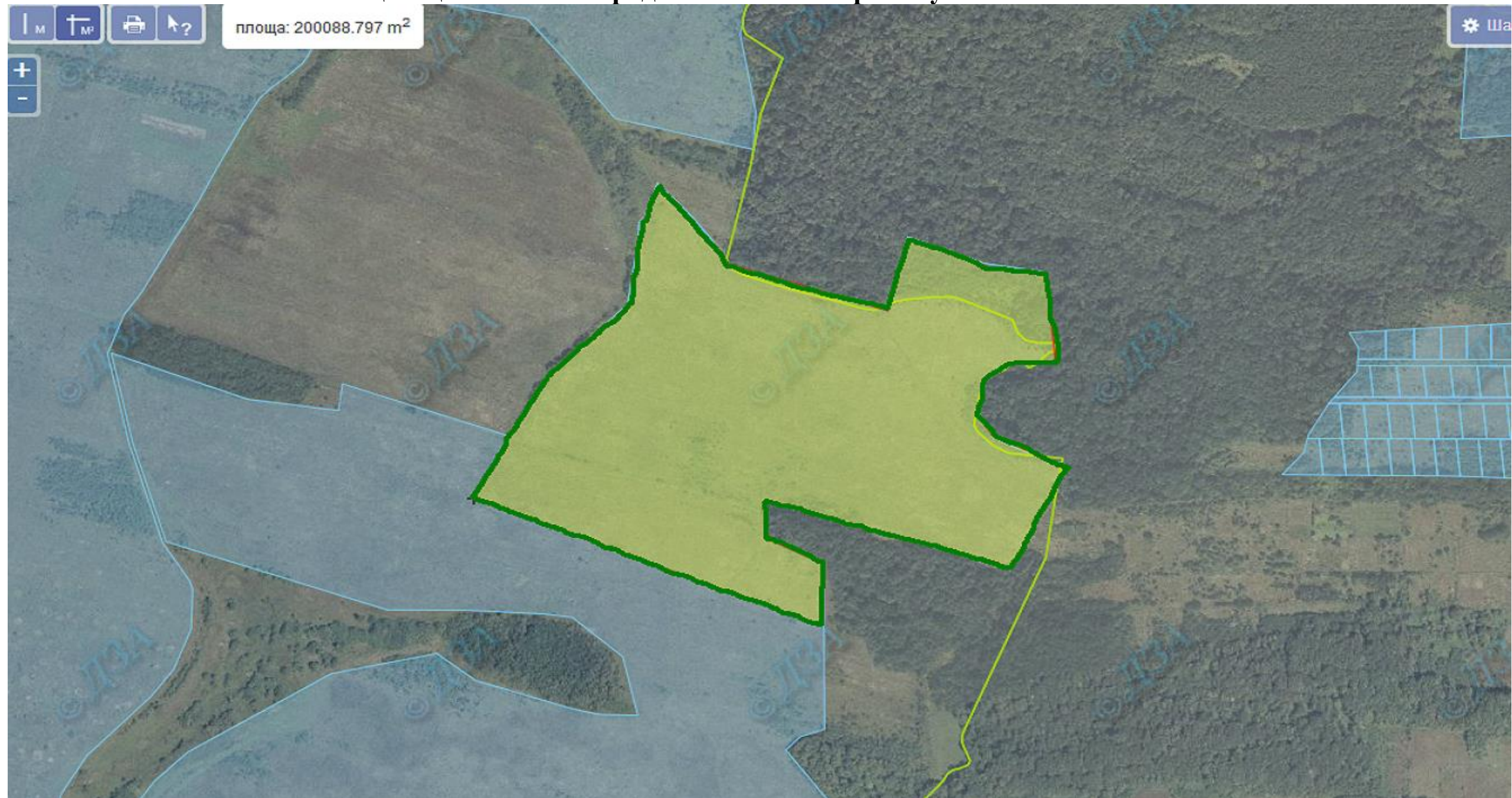
Площа – 42,4081га; Кадастровий номер – 4622482000:19:000:0098; Агровиробнича група ґрунтів — 37ґ; 38ґ; 208ґ

Цільове призначення – для ведення особистого селянського господарства

Умовні позначення: — межа зарезервованої земельної ділянки; — межа населеного пункту

Надано земельні ділянки для ОСГ загальною площею – 42 га для учасників АТО

Тщенецька сільська рада Мостиського району Львівської області



Площа – 20,00га; Кадастровий номер – 4622487200:04:000.; Агровиробнича група ґрунтів — 51г; 38г;

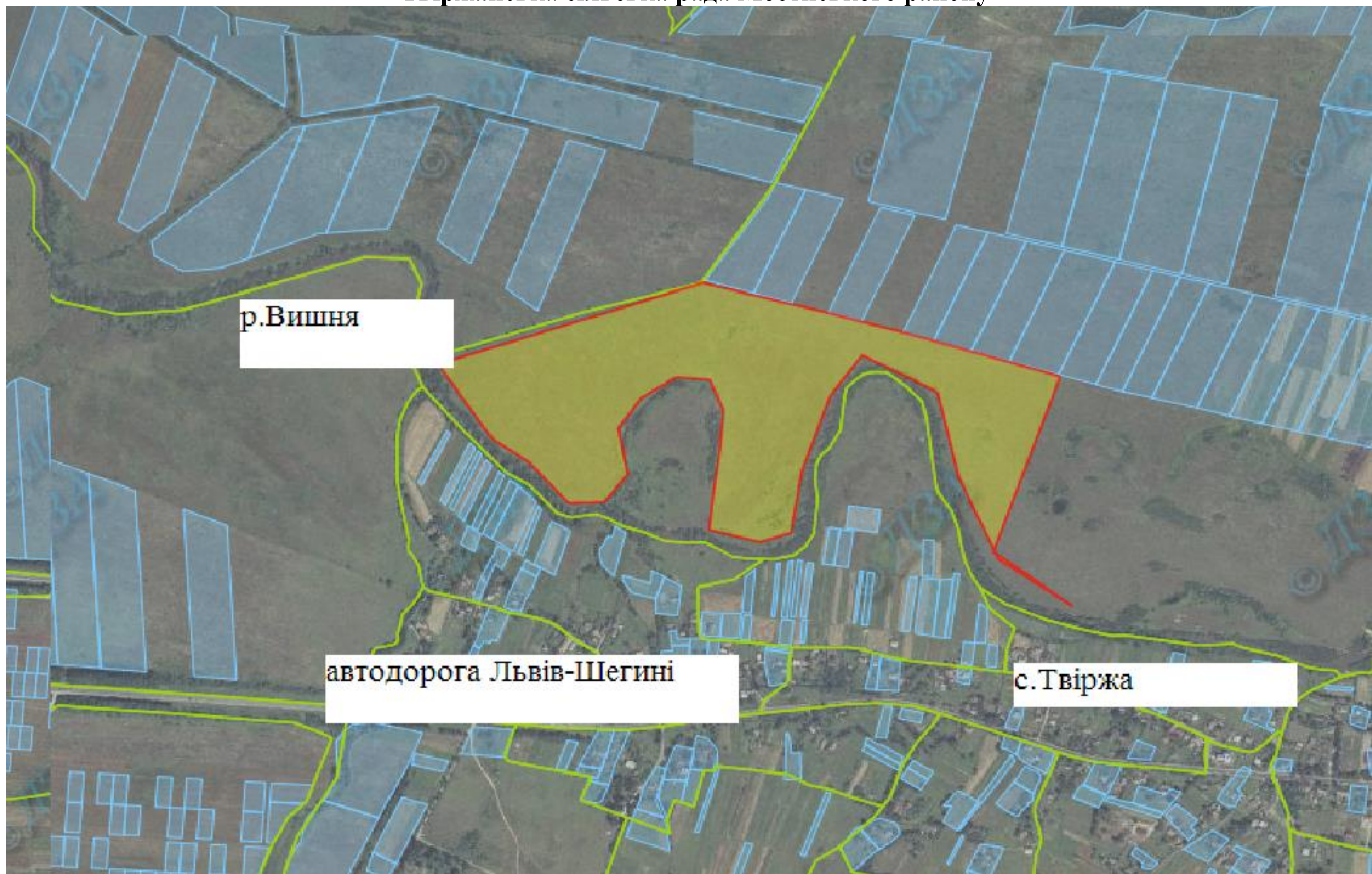
Цільове призначення – для ведення особистого селянського господарства

Умовні позначення: — межа зарезервованої земельної ділянки; — межа населеного пункту

Надано земельні ділянки для ОСГ загальною площею – 20,0 га для учасників АТО

Передано у комунальну власність Волицької сільської ради (Волицької сільської об'єднаної територіальної громади)

Твіржанська сільська рада Мостиського району



Площа – 24,00га;

Цільове призначення – для ведення особистого селянського господарства

Умовні позначення: — межа зарезервованої земельної ділянки; — межа населеного пункту

Надано земельні ділянки для ОСГ загальною площею – 24 га для учасників АТО

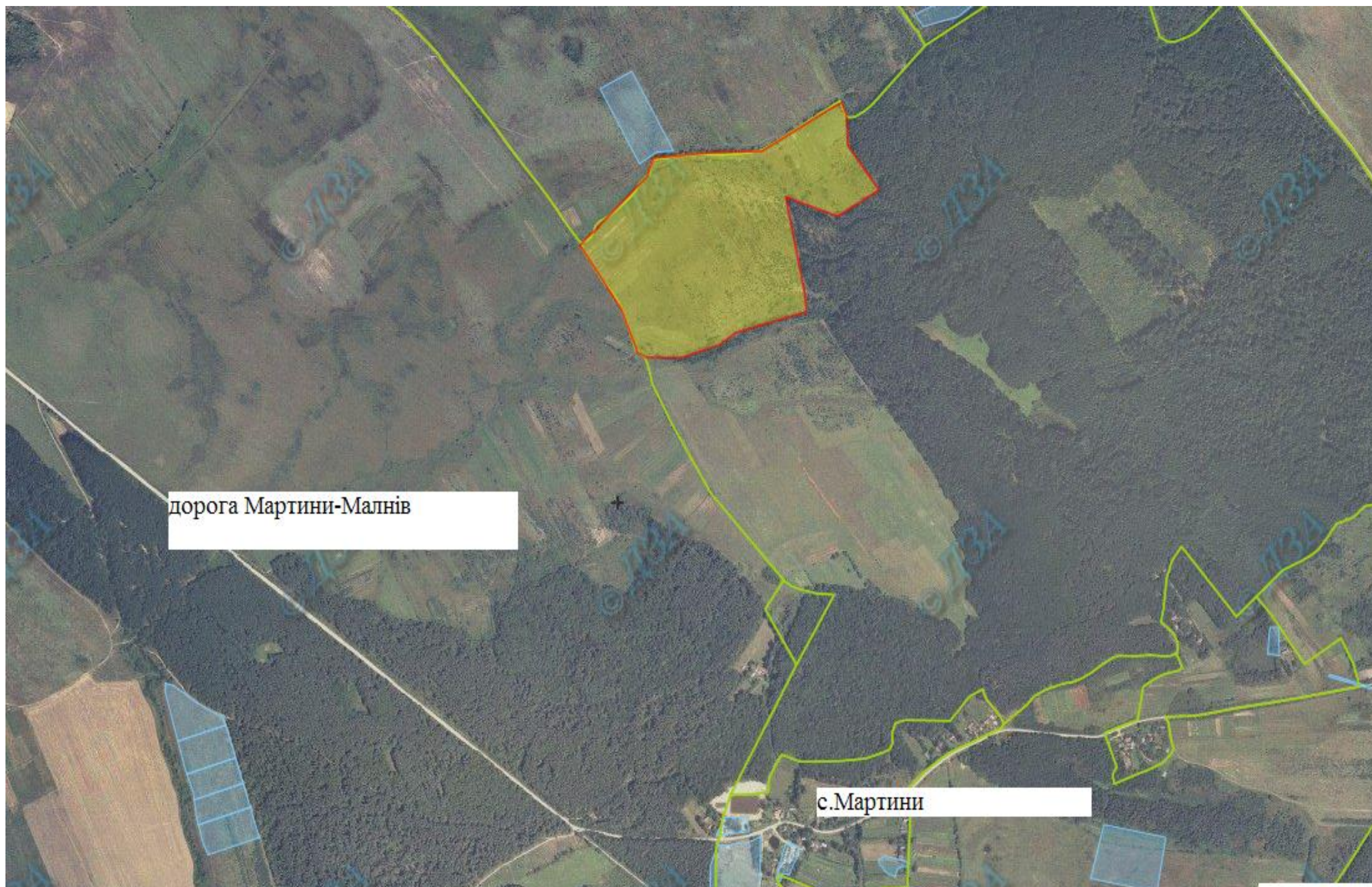
Земельна ділянка орієнтовною площею 30га, зарезервована для передачі учасникам АТО у власність на території Шегинівської сільської ради Мостиського району для ведення особистого селянського господарства.



Надано земельні ділянки для ОСГ загальною площею – 9,8 га для учасників АТО

Земельний масив передано у комунальну власність Шегинівської сільської ради (Шегинівської сільської об'єднаної територіальної громади)

Земельна ділянка орієнтовною площею 36га, зарезервована для передачі учасникам АТО у власність на території Малнівськоволянської сільської ради Мостиського району для ведення особистого селянського господарства.



Надано земельні ділянки для ОСГ загальною площею – 14,0 га для учасників АТО

Площа вільних ділянок – 22,00га

Земельна ділянка орієнтовною площею 15,00га, зарезервована для передачі учасникам АТО у власність на території Крукеницької сільської ради Мостиського району для ведення особистого селянського господарства.



Надано земельні ділянки для ОСГ загальною площею – 6,0 га для учасників АТО

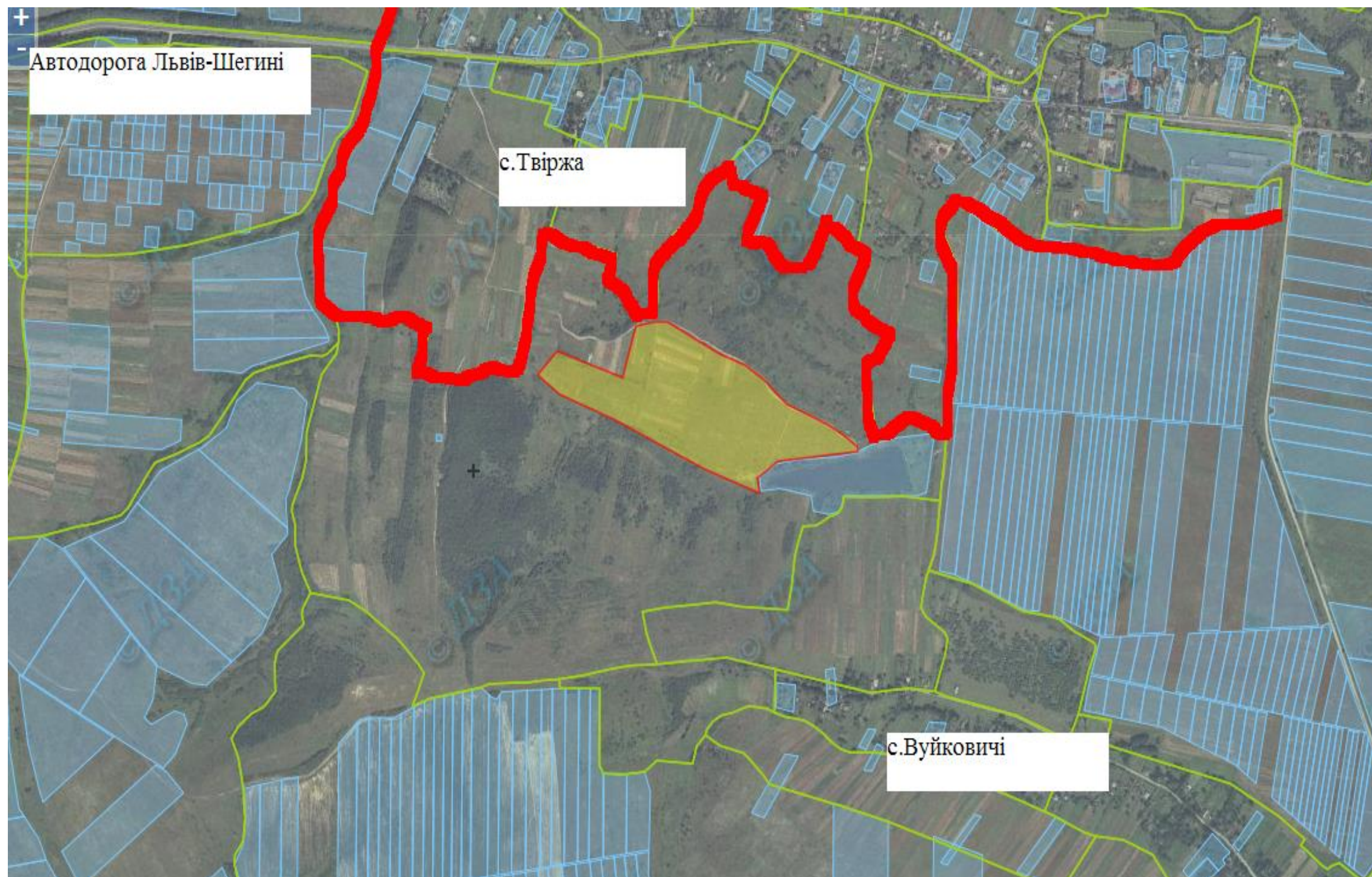
Площа вільних ділянок – 9,00га

Земельна ділянка орієнтовною площею 20,00га, зарезервована для передачі учасникам АТО у власність на території Маломокрянської сільської ради Мостиського району для ведення особистого селянського господарства.





Надано земельні ділянки для ОСГ загальною площею – 20,0 га для учасників АТО

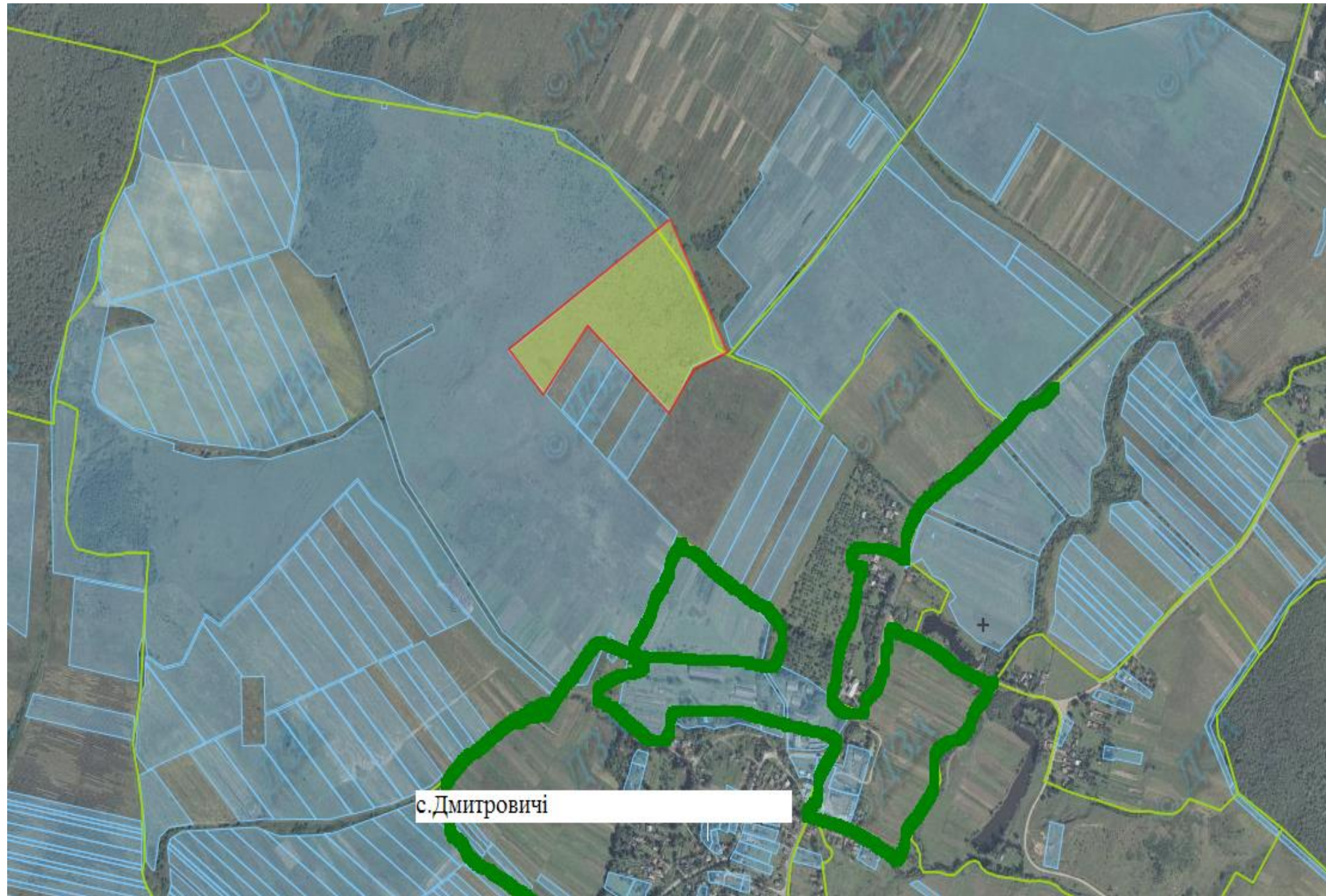
Твіржанська сільська рада Мостиського району





Орієнтовна площа – 10,0000га; Кадастровий номер 4622486900:07:000: Агровиробнича група ґрунтів – 38г;
Цільове призначення — для ведення особистого селянського господарства;

Умовні позначення  – земельна ділянка зарезервована учасникам АТО;  – межа населеного пункту
Надано земельні ділянки для ОСГ загальною площею – 10,0 га для учасників АТО

Дмитровицька сільська рада Мостиського району



 - зарезервована земельна ділянка;
площа – 10,1409га;

 - межа населеного пункту; для ведення садівництва; кадастровий номер- 4622482200:06:000:0196;

Агровиробнича група ґрунтів – 37г; 178д.

Передано у комунальну власність Судово-Вишнянській міській ОТГ