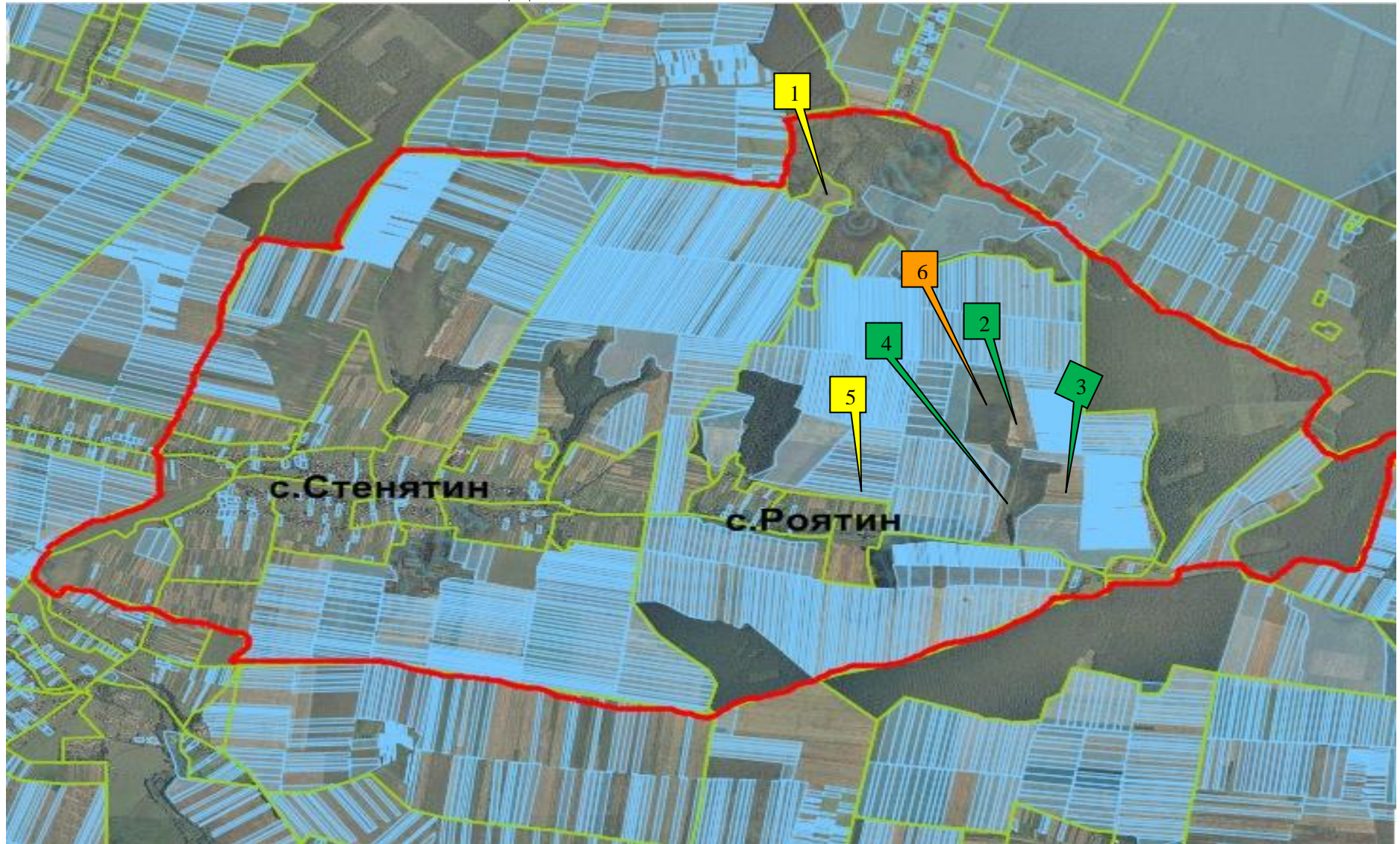


**Інформація про земельні ділянки,**  
які включено до Переліку земельних ділянок  
сільськогосподарського призначення державної власності (за межами населеного пункту)  
для продажу права оренди на земельних торгах  
на території Стенятинської сільської ради Сокальського району Львівської області,  
станом на 1 липня 2019 року

№ за/п	Місце розташування земельної ділянки	Площа, га	Угіддя	Кадастровий номер земельної ділянки (у разі наявності)	Цільове призначення	Примітка	Відстань до автомагістралі	Відстань до залізниці
1	2	3	4	5	6	7	8	9
1	Стенятинська сільська рада (за межами населеного пункту)	4,5000	рілля	4624887200:02:000:0525	для ведення товарного сільськогосподарського виробництва	Включено до Переліку	до автомагістралі КиївЧоп - 100 км	до залізниці- 20км
2	Стенятинська сільська рада (за межами населеного пункту)	8,2559	сіножаті	4624887200:04:000:0728	для ведення товарного сільськогосподарського виробництва	Включено до Переліку <b>/Продано/</b>	до автомагістралі КиївЧоп - 100 км	до залізниці- 20км
3	Стенятинська сільська рада (за межами населеного пункту)	7,7016	сіножаті	4624887200:04:000:0727	для ведення товарного сільськогосподарського виробництва	Включено до Переліку <b>/Продано/</b>	до автомагістралі КиївЧоп - 100 км	до залізниці- 20км
4	Стенятинська сільська рада (за межами населеного пункту)	14,9082	сіножаті	4624887200:04:000:0730	для ведення товарного сільськогосподарського виробництва	Включено до Переліку <b>/Продано/</b>	до автомагістралі КиївЧоп - 100 км	до залізниці- 20км
5	Стенятинська сільська рада (за межами населеного пункту)	3,3279	сіножаті	4624887200:04:000:0729	для ведення товарного сільськогосподарського виробництва	Включено до Переліку <b>/Продано/</b>	до автомагістралі КиївЧоп - 100 км	до залізниці- 20км
6	Стенятинська сільська рада (за межами населеного пункту)	51,0102	сіножаті пасовища	4624887200:01:000:0378	для ведення товарного сільськогосподарського виробництва	Включено до Переліку <b>/Продано/</b>	до автомагістралі КиївЧоп - 100 км	до залізниці- 20км

**СОКАЛЬСЬКИЙ РАЙОН**  
**СТЕНЯТИНСЬКА СІЛЬСЬКА РАДА**





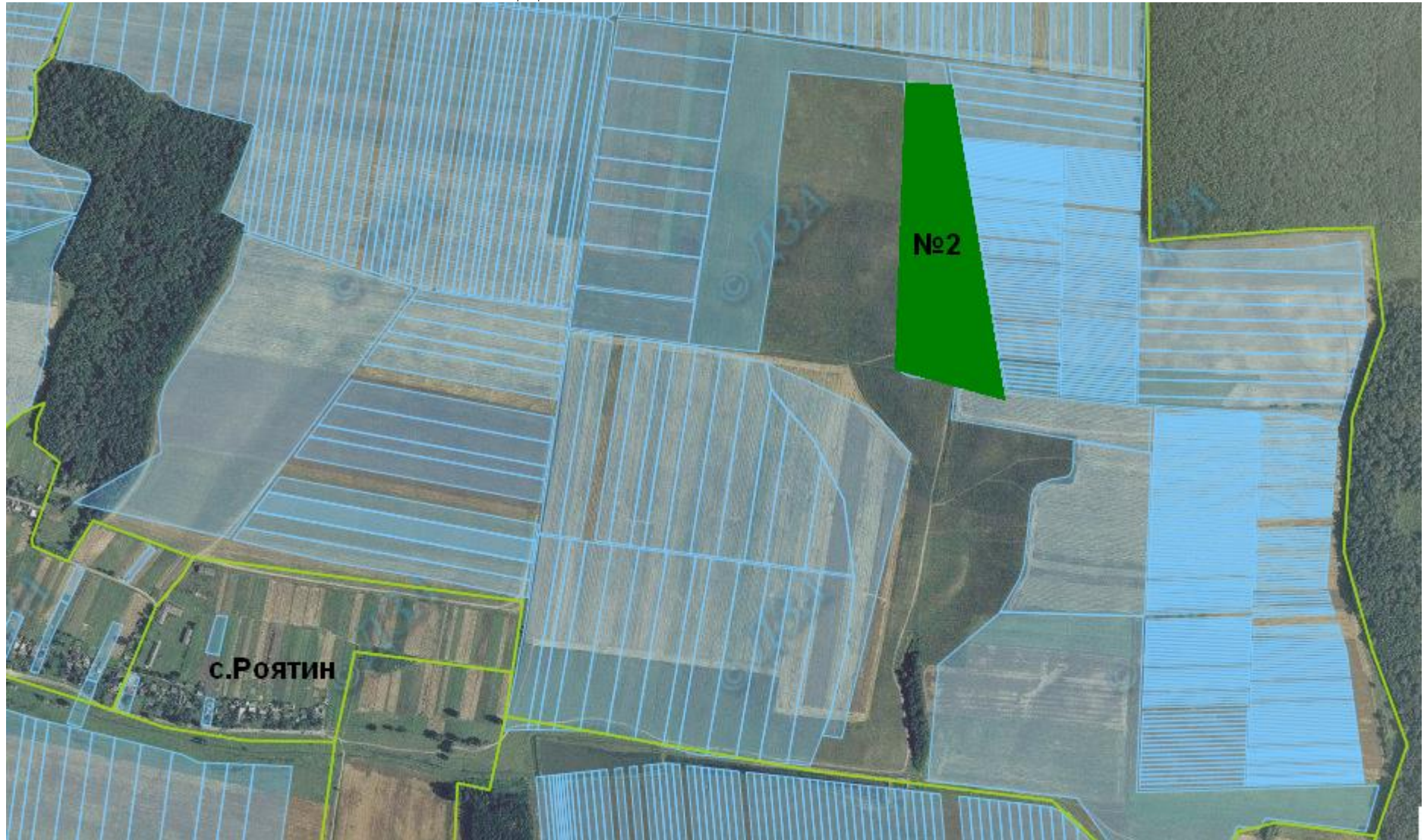
**СОКАЛЬСЬКИЙ РАЙОН  
СТЕНЯТИНСЬКА СІЛЬСЬКА РАДА**



 Ділянка №1 площа – 4,5000га, угіддя – рілля, кадастровий номер 4624887200:02:000:0525



**СОКАЛЬСЬКИЙ РАЙОН  
СТЕНЯТИНСЬКА СІЛЬСЬКА РАДА**




■ Ділянка №2 площа – 8,2559га, угіддя – сіножаті, кадастровий номер 4624887200:04:000:0728 /Продано/



**СОКАЛЬСЬКИЙ РАЙОН  
СТЕНЯТИНСЬКА СІЛЬСЬКА РАДА**



 Ділянка №3 площа – 7,7016га, угіддя – сіножаті, кадастровий номер 4624887200:04:000:0727 /Продано/



**СОКАЛЬСЬКИЙ РАЙОН**  
**СТЕНЯТИНСЬКА СІЛЬСЬКА РАДА**




Ділянка №4 площа – 14,9082 га, угіддя – сіножаті, кадастровий номер 4624887200:04:000:0730 /Продано/



**СОКАЛЬСЬКИЙ РАЙОН  
СТЕНЯТИНСЬКА СІЛЬСЬКА РАДА**



 Ділянка №5 площа – 3,3279 га, угіддя – рілля, кадастровий номер 4624887200:04:000:0729 /Продано/



**СОКАЛЬСЬКИЙ РАЙОН**  
**СТЕНЯТИНСЬКА СІЛЬСЬКА РАДА**



 Ділянка №6 площа – 51,0102 га, угіддя – пасовища, кадастровий номер 4624887200:01:000:0378 /Продано/