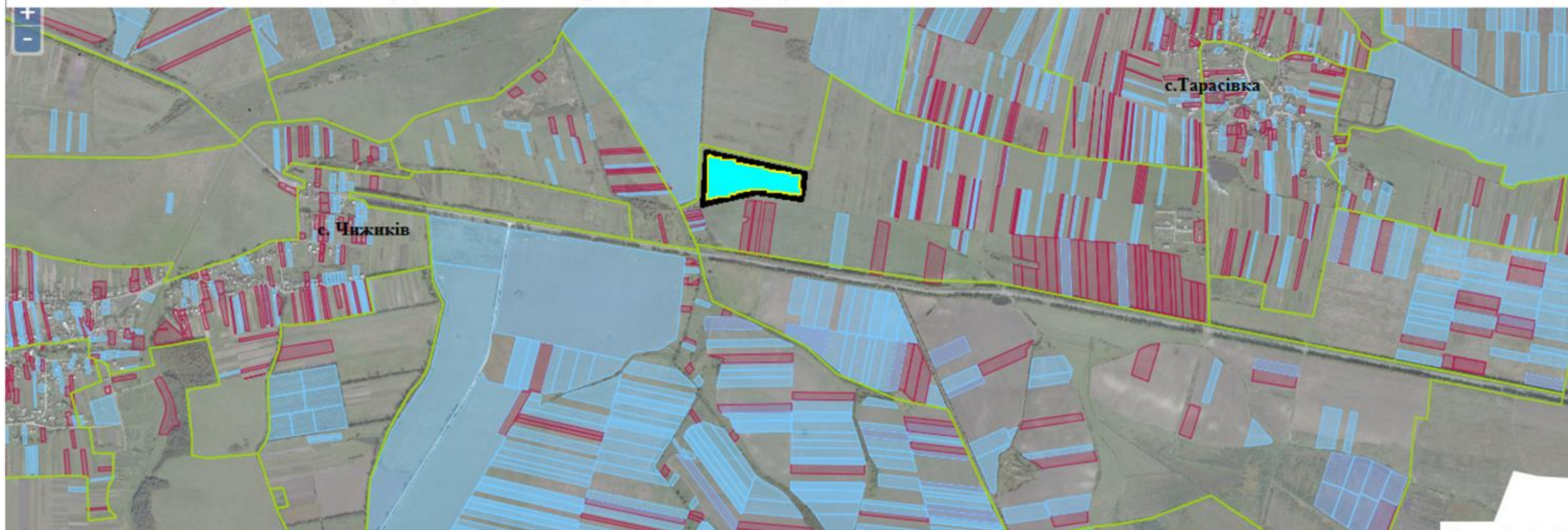


Інформація ,щодо зарезерованих масивів для учасників АТО в розрізі місцевих рад та масивів на території Пустомитівського району станом на 01.08.2019

№ з/п	Назва адміністративно-територіальної одиниці (сільська (селищна) рада, місто районного значення)	Кількість учасників АТО	Загальна площа земельних ділянок, зарезерованих територіальними органами Держгеокадастру, га	з них				Площа вільного зарезерованого масиву (або вільних земельних ділянок у масиві) станом на 01.08.2019, га
				для будівництва і обслуговування жилого будинку, господарських будівель і споруд (присадибна ділянка)	для ведення садівництва	для індивідуального дачного будівництва	для ведення особистого селянського господарства	
1	2	3	4	5	6	7	8	9
1	Підберізіцівська		15,58		15,58			0,0000 Ввійшла до складу Підберізіцівської сільської ОТГ
2	Чорнушовицька		15,14		15,14			0,0000 Ввійшла до складу Підберізіцівської сільської ОТГ
3	Чижиківська		7,64		7,64			0,0000 Ввійшла до складу Підберізіцівської сільської ОТГ
4	Ямпільська		2,0		2,0			0,0000 Ввійшла до складу Мурованської сільської ОТГ
5	Дмитрівська		9,0		9,0			0,0000 Ввійшла до складу Щирецької селищної ОТГ
6	Містківська с/р		2,0		2,0			Земельна ділянка площею 2,0 га розташована на території Містківської сільської ради після зміни меж населених пунктів відповідно до рішення Пустомитівської районної ради від 02.02.2018 року №446 «Про затвердження проекту землеустрою щодо встановлення (зміни) межі села Містки Містківської сільської ради Пустомитівського району Львівської області» включена в межі села Містки та передана до земель комунальної власності.
7	Старосільська с/р		3,0		3,0			0,0000
Усього по району			54,24		54,24			0

Чорнушовицька сільська рада, Пустомитівський район, Львівська область







Площа – 11,14 га.

Цільове призначення – 16,00 землі запасу (рілля)

Кадастровий номер: відсутній

Агровиробнича група ґрунтів 49г

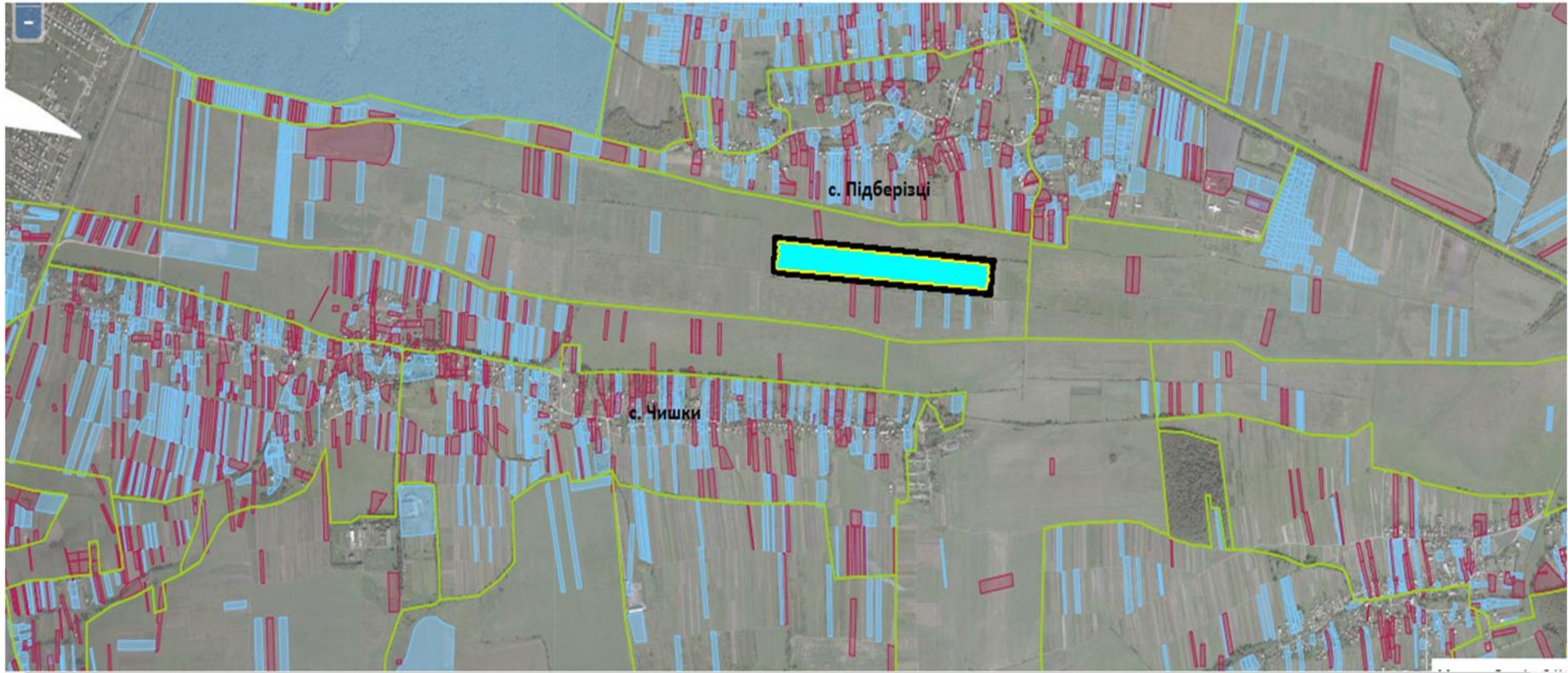
-  -Межа зарезервованого масиву земельних ділянок, вже прийнято накази про надання дозволу.
-  -Межі земельних ділянок переданих у власність, користування.
-  -Межі земельних ділянок переданих у власність, користування.
-  -Межі населених пунктів.

Ввійшла до складу Підберіздівської сільської ОТГ

Надано земельні ділянки для індивідуального садівництва загальною площею – 11,14 га для учасників АТО

Вільні ділянки відсутні.

Підберізіцьська сільська рада, Пустомитівський район, Львівська область





Площа – 15,58 га.


Цільове призначення – 16,00 землі запасу (пасовище)


Кадастровий номер: відсутній

Агровиробнича група ґрунтів 164, 151

 -Межа зарезервованого масиву земельних ділянок, вже прийнято накази про надання дозволу,.

 -Межі земельних ділянок переданих у власність, користування.

 -Межі земельних ділянок переданих у власність, користування.

 -Межі населених пунктів.

Ввійшла до складу Підберізіцької сільської ОТГ

Надано земельні ділянки для індивідуального садівництва загальною площею – 15,58 га для учасників АТО

Вільні ділянки відсутні.

Чижиківська сільська рада, Пустомитівський район, Львівська область





Площа – 7,52 га.

Цільове призначення – 16,00 землі запасу (пасовище)

Кадастровий номер: відсутній

 - територія зарезервованого масиву земельних ділянок, вже прийнято накази про надання дозволу.

 - Межі земельних ділянок переданих у власність, користування.

 - Межі земельних ділянок переданих у власність, користування.

 - Межі населених пунктів.

Ввійшла до складу Підберізької сільської ОТГ

Надано земельні ділянки для індивідуального садівництва загальною площею – 7,52 га для учасників АТО

Вільні ділянки відсутні.




Ямпільська сільська рада, Пустомитівський район, Львівська область



Площа – 2,0000 га.

Цільове призначення – 16,00 землі запасу (рілля)

Кадастровий номер: відсутній

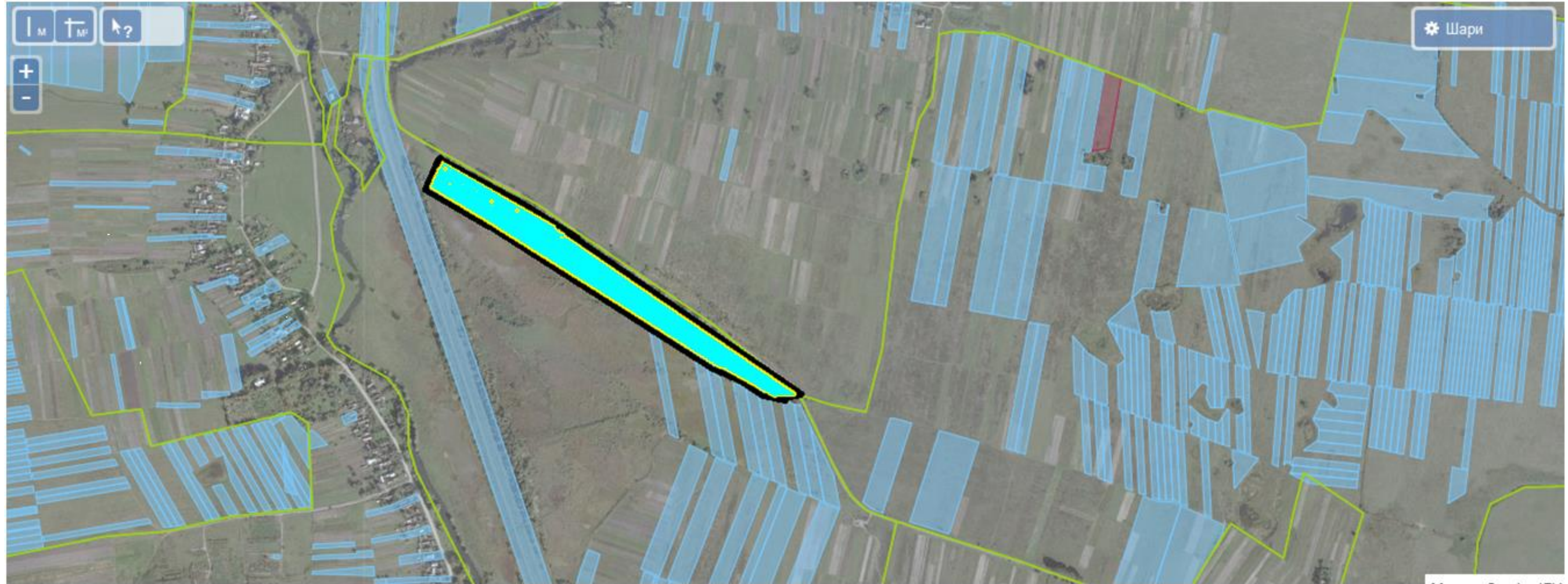
-  - Межа зарезервованого масиву земельних ділянок
-  - Межі земельних ділянок переданих у власність, користування.
-
-  - Межі населених пунктів.

Ввійшла до складу Мурованської сільської ОТГ

Надано земельні ділянки для індивідуального садівництва загальною площею – 2,00 га для учасників АТО

Вільні ділянки відсутні.





Дмитрівська сільська рада, Пустомитівський район, Львівська область



Площа – 9,0000га.

Цільове призначення – 16,00 землі запасу

Кадастровий номер: відсутній

-  -Межа зарезервованого масиву земельних ділянок.
-  -Межі земельних ділянок переданих у власність, користування.
-  -Межі земельних ділянок переданих у власність, користування.
-  -Межі населених пунктів.

Ввійшла до складу Щирецької селищної ОТГ

Надано земельні ділянки для індивідуального садівництва загальною площею – 9,0 га для учасників АТО

Вільні ділянки відсутні.

Містківська сільська рада, Пустомитівський район, Львівська область





Орієнтовна площа – 2,0000 га.


Цільове призначення – 16,00 землі запасу (рілля)

Кадастровий номер: відсутній

 -Межа зарезервованого масиву земельних ділянок.

 -Межі земельних ділянок переданих у власність, користування.

 -Межі земельних ділянок переданих у власність, користування.

 -Межі населених пунктів.

***Земельна ділянка площею 2,0 га розташована на території Містківської сільської ради після зміни меж населених пунктів відповідно до рішення Пустомитівської районної ради від 02.02.2018 року №446 «Про затвердження проекту землеустрою щодо встановлення (зміни) межі села Містки Містківської сільської ради Пустомитівського району Львівської області» включена в межі села Містки та передана до земель комунальної власності.**

Старосільська сільська рада, Пустомитівський район, Львівська область





Орієнтовна площа – 3,0000 га.


Цільове призначення – 16,00 землі запасу

Кадастровий номер: відсутній

-Межа зарезервованого масиву земельних ділянок.

 -Межі земельних ділянок переданих у власність, користування.

 -Межі земельних ділянок переданих у власність, користування.

 -Межі населених пунктів.

**Надано земельні ділянки для індивідуального садівництва загальною площею – 3,0 га для учасників АТО
Вільні ділянки відсутні.**