

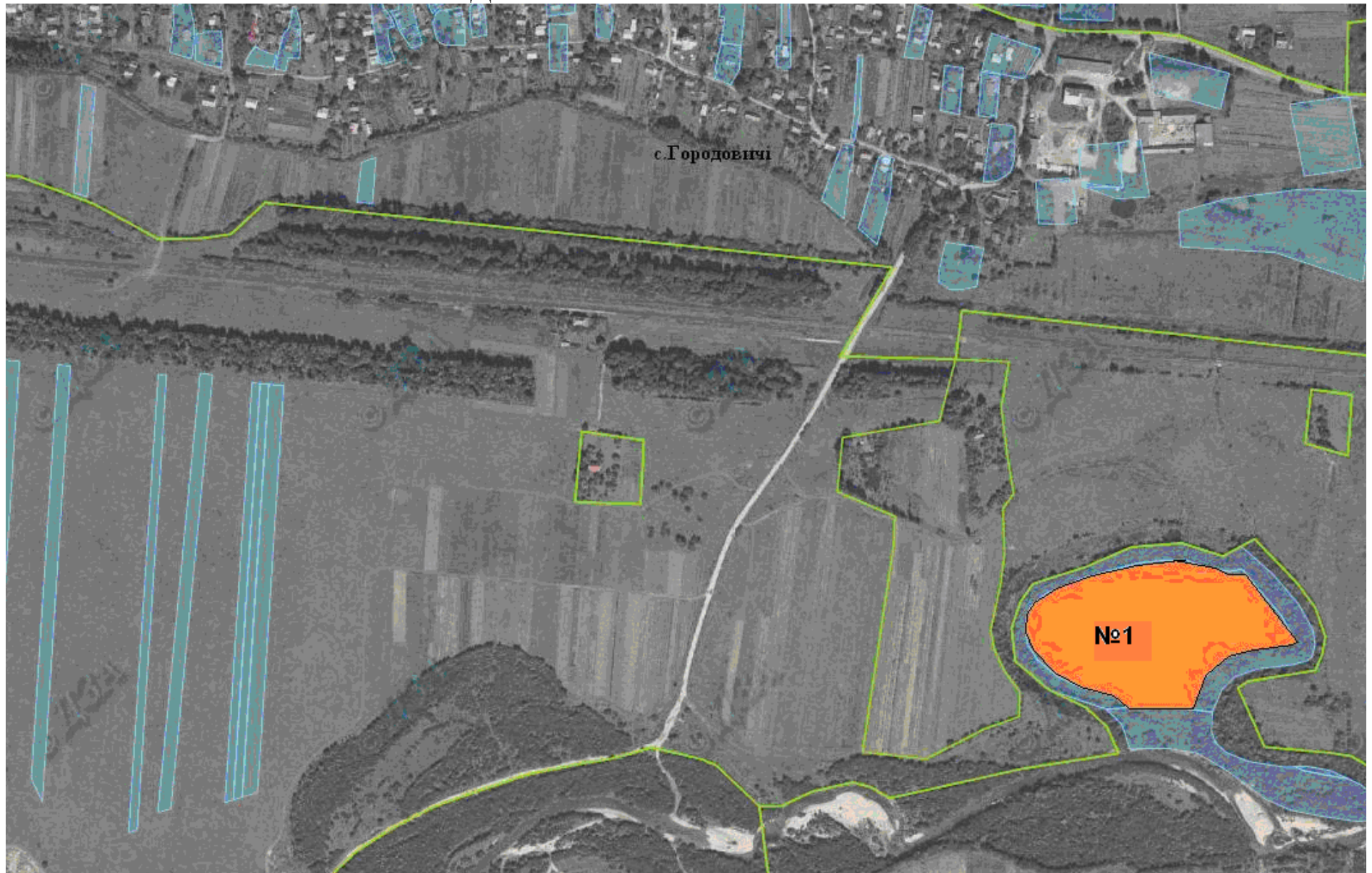
Інформація про земельні ділянки,
які включено до Переліку земельних ділянок
сільськогосподарського призначення державної власності (за межами населеного пункту)
для продажу права оренди на земельних торгах
на території Мурованської сільської ради Старосамбірського району Львівської області,
станом на 1 липня 2019 року

№ за/п	Місце розташування земельної ділянки	Площа, га	Угіддя	Кадастровий номер земельної ділянки (у разі наявності)	Цільове призначення	Примітка	Відстань до автомагістралі	Відстань до залізниці
1	2	3	4	5	6	7	8	9
1	Мурованська сільська рада (за межами населеного пункту)	3,9626	пасовища	4625183500:03:001:0180	для ведення товарного сільськогосподарського виробництва	Включено до Переліку	до автодорога Хирів-Самбір 1,048 км	до залізниці - 0,3 км
2	Мурованська сільська рада (за межами населеного пункту)	5,6192	пасовища	4625184700:04:000:0016	Для ведення товарного сільськогосподарського виробництва	Включено до Переліку	до автодорога Хирів-Самбір 1,0 км	до залізниці - 0,6 км
3	Мурованська сільська рада (за межами населеного пункту)	4,5000	рілля	4625183500:02:000:0041	для ведення товарного сільськогосподарського виробництва	Включено до Переліку /Продано/	до автодорога Нижанковичі-Старий Самбір 0,05 км	до залізниці - 2,5 км

СТАРОСАМБІРСЬКИЙ РАЙОН МУРОВАНСЬКА СІЛЬСЬКА РАДА



**СТАРОСАМБІРСЬКИЙ РАЙОН
МУРОВАНСЬКА СІЛЬСЬКА РАДА**



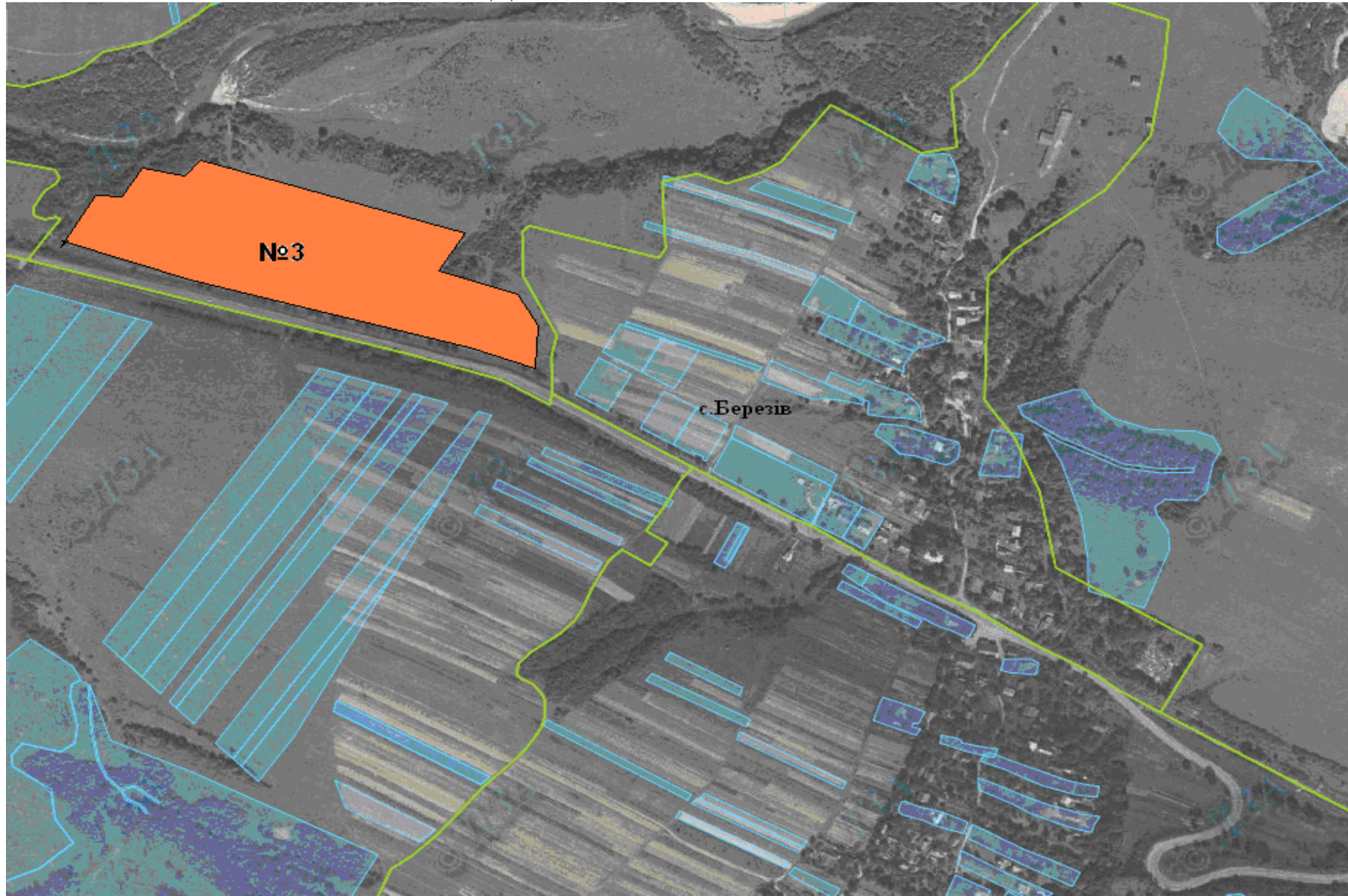
■ Ділянка №1 площа – 3,9626 га, угіддя – пасовища, кадастровий номер 4625183500:03:000:0180


**СТАРОСАМБІРСЬКИЙ РАЙОН
МУРОВАНСЬКА СІЛЬСЬКА РАДА**



■ Ділянка №2 площа – 5,6192 га, угіддя – пасовища, кадастровий номер 4625184700:04:000:0016

**СТАРОСАМБІРСЬКИЙ РАЙОН
МУРОВАНСЬКА СІЛЬСЬКА РАДА**



 Ділянка №3 площа – 4,5000 га, угіддя – пасовища, кадастровий номер 4625183500:02:000:0041 /Продано/