

**Сокальський район**

**Інформація стосовно (резервування) забезпечення учасників антитерористичної операції земельними ділянками на території Сокальського району**

№ з/п	Назва адміністративно-територіальної одиниці (сільська (селищна) рада, місто районного значення)	Загальна площа зарезервованих земельних ділянок, га	з них			Площа вільного зарезервованого масиву (або вільних земельних ділянок у масиві) станом на 01.04.2019, га	Наявність погодження місцевою радою	
			для будівництва і обслуговування жилого будинку, господарських будівель і споруд (присадибна ділянка)	для ведення садівництва	для індивідуального дачного будівництва			для ведення особистого селянського господарства
1	2	3	4	5	6	7	8	9
1	Великомостівська міська рада	37,8207		10	-	27,8207	32,8	Ввійшла до складу Великомоствівської ОТГ погоджено
2	Ванівська сільська рада	15,5		-	-	15,5	8,5	Погоджено
3	Варязька сільська рада	135,2		-	-	140,2	40,5	Погоджено для учасників АТО – жителів села Лешків
4	Боб'ятинська сільська рада	26,2		-	-	26,2	25,2	погоджено
5	Жужелянська сільська рада	58,1		-	-	58,1	4	погоджено
6	Княжівська сільська рада	63,9		-	-	63,9	47,9	Погоджено
7	Межирічанська сільська рада	3,0		3,0	-	-		
8	Мурованська сільська рада	49		-	-	49	21	погоджено
9	Острівська сільська рада	3,5		3,5	-			
10	Переспівська сільська рада	6,0		-	-	6,0		
11	Поторицька сільська рада	6,3		-	-	6,3	6,3	погоджено
12	Савчинська сільська рада	5,0		-	-	5,0		
13	Свитазівська сільська рада	5,0		-	-	5,0		
14	Скоморохівська сільська рада	22		-	-	22	12	Погоджено
15	Тартаківська сільська рада	12,9		-	-	12,9	0,8	
16	Тудорковицька сільська рада	14		-	-	14	4	погоджено
17	Хоробрівська сільська рада	53,2489		-	-	53,2489	3,5	Погоджено
18	Перв'ятицька сільська рада	43,23		-	-	43,23	19,5	погоджено
19	Реклинецька сільська рада	60,4235		-	-	60,4235	60,4	Ввійшла до складу Великомоствівської ОТГ погоджено
<b>Усього по району</b>		<b>620,3</b>		<b>16,5</b>	<b>-</b>	<b>603,8</b>	<b>286,4</b>	



Площа – 10,0 га

Кадастровий номер – відсутній

**Залишилася вільною площа 6,6 га на площу 3,4 га вже надані земельні ділянки.**

Земельні ділянки передано в комунальну власність Великомоствівської міської ради ОТГ

Цільове призначення – для ведення садівництва      Агровиробнича група ґрунтів – 138, 142, 146, 1766

Умовні позначення:



- межі земельних ділянок, які внесено до Державного земельного кадастру;



- межі земельних ділянок щодо яких надано дозвіл на розроблення проекту землеустрою щодо відведення у власність;



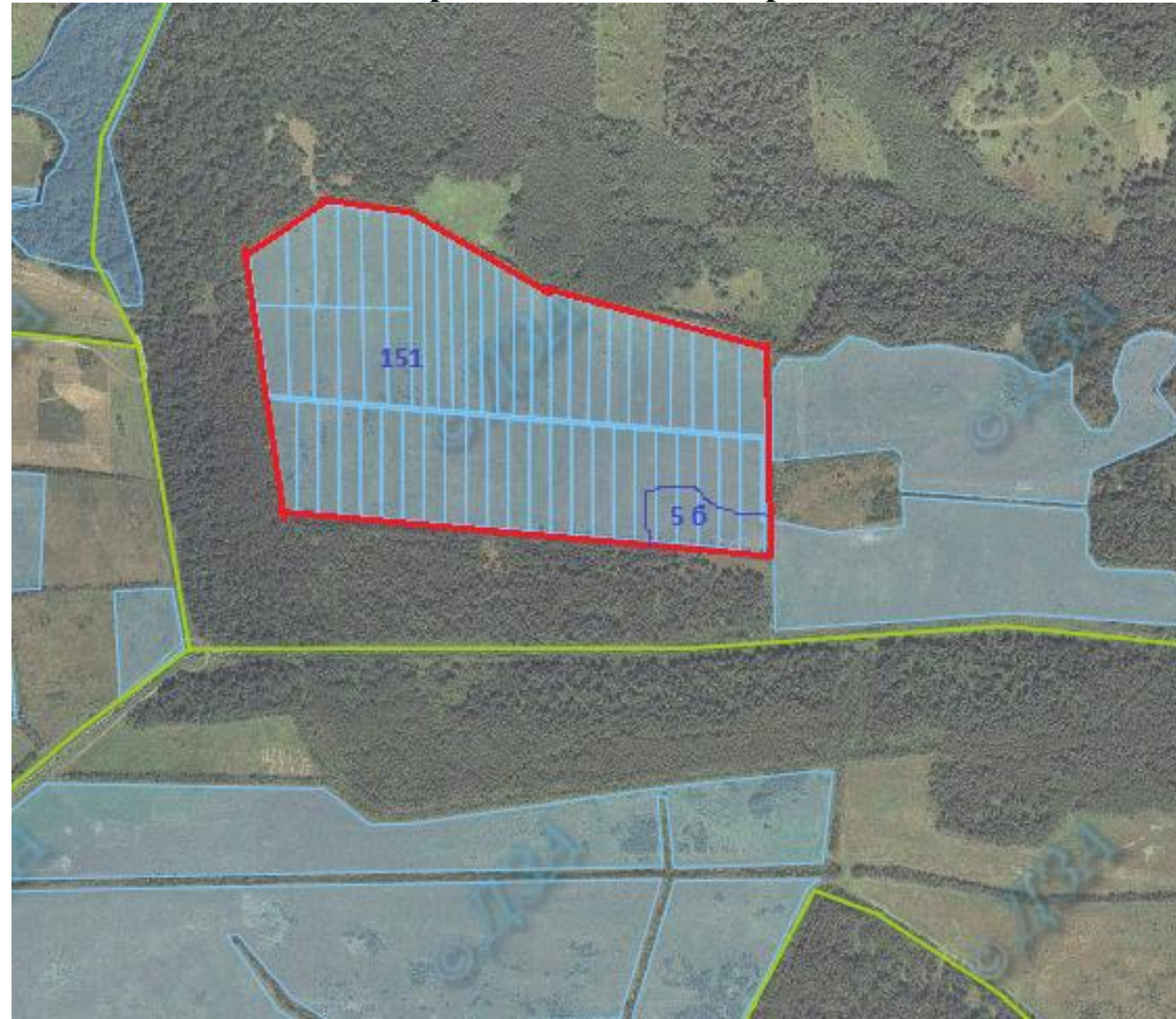
- межа зарезервованого масиву земельних ділянок;



межі населених пунктів;

**Ввійшла до складу Великомоствівської ОТГ**

Великомостівська міська рада, Сокальський район, Львівська область



Площа – 27,8207 га

Кадастровий номер - відсутній

**Залишилася вільною площа 25,8207га на площу 2,0 га вже надані земельні ділянки.**

Земельні ділянки передано в комунальну власність Великомоствівської міської ради ОТГ.

Цільове призначення – для ведення особистого селянського господарства

Агровиробнича група ґрунтів – 56, 151

Умовні позначення:



- межі земельних ділянок, які внесено до Державного земельного кадастру;



- межі земельних ділянок щодо яких надано дозвіл на розроблення проекту землеустрою щодо відведення у власність;



- межа зарезервованого масиву земельних ділянок;



межі населених пунктів;

**Ввійшла до складу Великомоствівської ОТГ**

Боб'ятинська сільська рада, Сокальський район, Львівська область



Площа – 3,8 га

Кадастровий номер - відсутній

Цільове призначення – для ведення особистого селянського господарства

Агровиробнича група ґрунтів – 38 г, 208 г

Умовні позначення:



- межі земельних ділянок, які внесено до Державного земельного кадастру;



- межі земельних ділянок щодо яких надано дозвіл на розроблення проекту землеустрою щодо відведення у власність;



- межа зарезервованого масиву земельних ділянок;



- межі населених пунктів;

**Боб'ятинська сільська рада, Сокальський район, Львівська область**



Площа – 16,4 га





Кадастровий номер – відсутній

**Залишилася вільною площа 15,4 га на площу 1,0 га вже надано земельну ділянку**

Цільове призначення – для ведення особистого селянського господарства

Агровиробнича група ґрунтів – 40 г, 141 г, 153

Умовні позначення:

-  - межі земельних ділянок, які внесено до Державного земельного кадастру;
-  - межі земельних ділянок щодо яких надано дозвіл на розроблення проекту землеустрою щодо відведення у власність;
-  - межа зарезервованого масиву земельних ділянок;
-  - межі населених пунктів;

**Боб'ятинська сільська рада, Сокальський район, Львівська область**







Площа – 6,0 га

Кадастровий номер - відсутній

Цільове призначення – для ведення особистого селянського господарства

Агровиробнича група ґрунтів – 49 г, 133 г, 153

Умовні позначення:

-  - межі земельних ділянок, які внесено до Державного земельного кадастру;
-  - межі земельних ділянок щодо яких надано дозвіл на розроблення проекту землеустрою щодо відведення у власність;
-  - межа зарезервованого масиву земельних ділянок;
-  - межі населених пунктів;

Ванівська сільська рада, Сокальський район, Львівська область



Площа – 5,5 га





Кадастровий номер – відсутній

**Залишилася вільною площа 1,5 га на площу 4,0 га вже надані земельні ділянки.**

Цільове призначення – для ведення особистого селянського господарства

Агровиробнича група ґрунтів – 1766

Умовні позначення:

-  - межі земельних ділянок, які внесено до Державного земельного кадастру;
-  - межі земельних ділянок щодо яких надано дозвіл на розроблення проекту землеустрою щодо відведення у власність;
-  - межа зарезервованого масиву земельних ділянок;
-  - межі населених пунктів;



Ванівська сільська рада, Сокальський район, Львівська область



Площа – 15 га





Кадастровий номер – відсутній

**Залишилася вільною площа 7,0 га на площу 8,0 га вже надані земельні ділянки.**

Цільове призначення – для ведення особистого селянського господарства

Агровиробнича група ґрунтів – 181а, 181д

Умовні позначення:

-  - межі земельних ділянок, які внесено до Державного земельного кадастру;
-  - межі земельних ділянок щодо яких надано дозвіл на розроблення проекту землеустрою щодо відведення у власність;
-  - межа зарезервованого масиву земельних ділянок;
-  - межі населених пунктів;

Варязька сільська рада, Сокальський район, Львівська область



Площа – 20, га





Кадастровий номер – відсутній

**Залишилася вільною площа 9,5 га на площу 10,5 га вже надані земельні ділянки.**

Цільове призначення – для ведення особистого селянського господарства

Агровиробнича група ґрунтів – 209г, 55г, 57г

Умовні позначення:

-  - межі земельних ділянок, які внесено до Державного земельного кадастру;
-  - межі земельних ділянок щодо яких надано дозвіл на розроблення проекту землеустрою щодо відведення у власність;
-  - межа зарезервованого масиву земельних ділянок;
-  - межі населених пунктів;

Варязька сільська рада, Сокальський район, Львівська область



Площа – 3 га





**Залишилася вільною площа 1,0 га на площу 2,0 га вже надані земельні ділянки.**

Цільове призначення – для ведення особистого селянського господарства

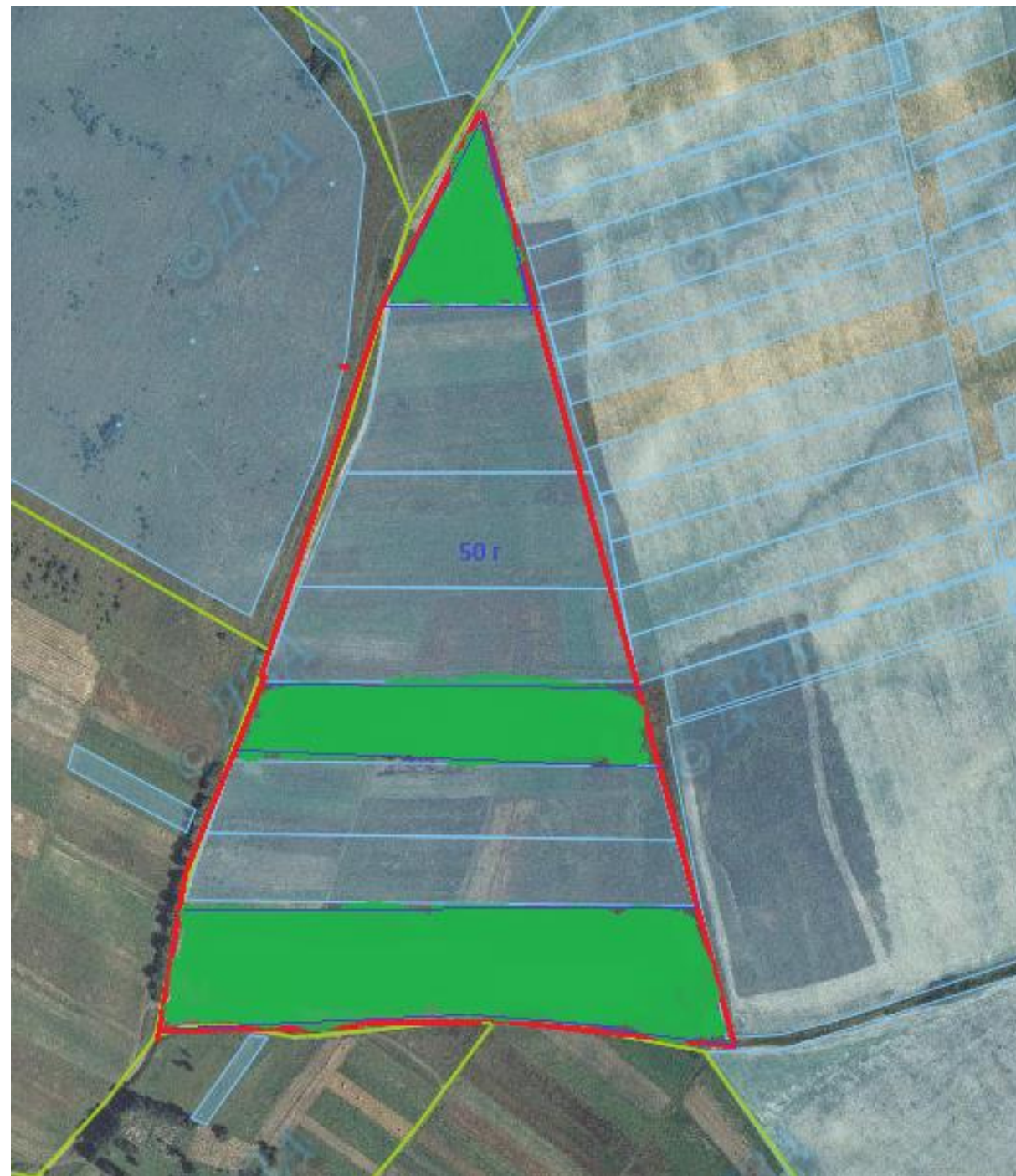
Кадастровий номер – відсутній

Агровиробнича група ґрунтів – 56г, 40г

Умовні позначення:

-  - межі земельних ділянок, які внесено до Державного земельного кадастру;
-  - межі земельних ділянок щодо яких надано дозвіл на розроблення проекту землеустрою щодо відведення у власність;
-  - межа зарезервованого масиву земельних ділянок;
-  - межі населених пунктів;

Варязька сільська рада, Сокальський район, Львівська область



Площа – 15 га





Кадастровий номер – відсутній

**Вся площа надана, вільних земельних ділянок не залишилося.**

Цільове призначення – для ведення особистого селянського господарства

Агровиробнича група ґрунтів – 50г

Умовні позначення:

-  - межі земельних ділянок, які внесено до Державного земельного кадастру;
-  - межі земельних ділянок щодо яких надано дозвіл на розроблення проекту землеустрою щодо відведення у власність;
-  - межа зарезервованого масиву земельних ділянок;
-  - межі населених пунктів;

**Варязька сільська рада, Сокальський район, Львівська область**







Площа – 17,0 га

**Вільна земельна ділянка**

Цільове призначення – для ведення особистого селянського господарства

Кадастровий номер – відсутній

Умовні позначення:

-  - межі земельних ділянок, які внесено до Державного земельного кадастру;
-  - межі земельних ділянок щодо яких надано дозвіл на розроблення проекту землеустрою щодо відведення у власність;
-  - межа зарезервованого масиву земельних ділянок;
-  - межі населених пунктів;

Варязька сільська рада, Сокальський район, Львівська область







Площа – 3,0 га

**Вільна земельна ділянка**

Цільове призначення – для ведення особистого селянського господарства

Кадастровий номер – відсутній

Умовні позначення:

-  - межі земельних ділянок, які внесено до Державного земельного кадастру;
-  - межі земельних ділянок щодо яких надано дозвіл на розроблення проекту землеустрою щодо відведення у власність;
-  - межа зарезервованого масиву земельних ділянок;
-  - межі населених пунктів;

## Варязька сільська рада, Сокальський район, Львівська область







Площа – 10,0 га

**Вільна земельна ділянка**

Цільове призначення – для ведення особистого селянського господарства

Кадастровий номер – відсутній

Умовні позначення:

-  - межі земельних ділянок, які внесено до Державного земельного кадастру;
-  - межі земельних ділянок щодо яких надано дозвіл на розроблення проекту землеустрою щодо відведення у власність;
-  - межа зарезервованого масиву земельних ділянок;
-  - межі населених пунктів;

Варязька сільська рада, Сокальський район, Львівська область



Площа – 10 га





Кадастровий номер – відсутній

**Вся площа надана, вільних земельних ділянок не залишилося.**

Цільове призначення – для ведення особистого селянського господарства

Агровиробнича група ґрунтів – 50г,51г

Умовні позначення:

-  - межі земельних ділянок, які внесено до Державного земельного кадастру;
-  - межі земельних ділянок щодо яких надано дозвіл на розроблення проекту землеустрою щодо відведення у власність;
-  - межа зарезервованого масиву земельних ділянок;
-  - межі населених пунктів;



**Жужелянська сільська рада, Сокальський район, Львівська область**



с. Забопття

Площа – 10,0 га

Кадастровий номер – відсутній

**Вся площа надана, вільних земельних ділянок не залишилося.**

Цільове призначення – для ведення особистого селянського господарства

Агровиробнича група ґрунтів – 30г, 181д

Умовні позначення:



- межі земельних ділянок, які внесено до Державного земельного кадастру;



- межі земельних ділянок щодо яких надано дозвіл на розроблення проекту землеустрою щодо відведення у власність;



- межа зарезервованого масиву земельних ділянок;



- межі населених пунктів;

Жужелянська сільська рада, Сокальський район, Львівська область



Площа – 10,0 га





Кадастровий номер – відсутній

**Вся площа надана, вільних земельних ділянок не залишилося.**

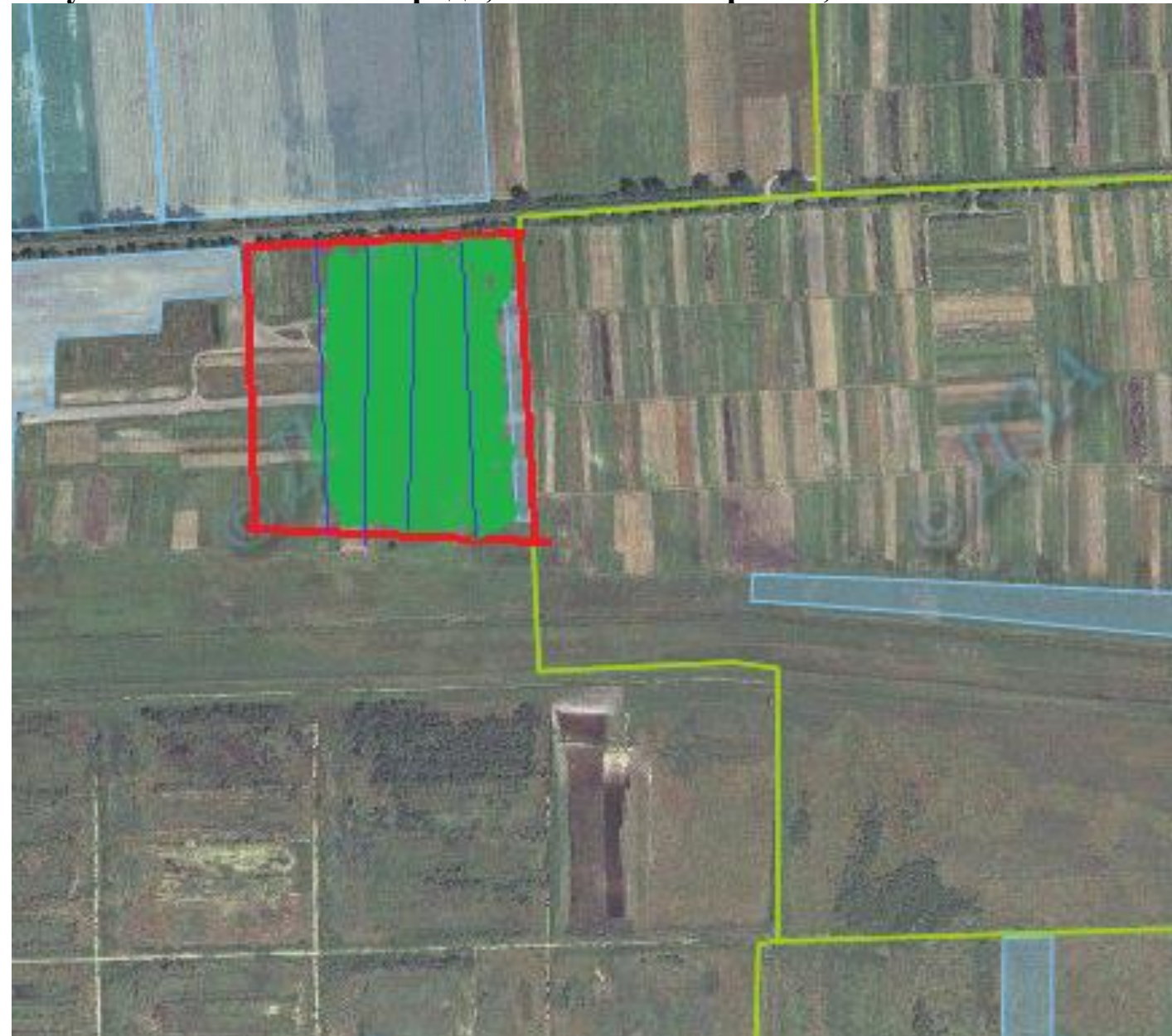
Цільове призначення – для ведення особистого селянського господарства

Агровиробнича група ґрунтів – 181г, 179г

Умовні позначення:

-  - межі земельних ділянок, які внесено до Державного земельного кадастру;
-  - межі земельних ділянок щодо яких надано дозвіл на розроблення проекту землеустрою щодо відведення у власність;
-  - межа зарезервованого масиву земельних ділянок;
-  - межі населених пунктів;

**Жужелянська сільська рада, Сокальський район, Львівська область**



Площа – 10,0 га





Кадастровий номер – відсутній

**Залишилася вільною площа 2,0 га на площу 8,0 га вже надані земельні ділянки.**


Цільове призначення – для ведення особистого селянського господарства

Агровиробнича група ґрунтів – 5 в

Умовні позначення:

-  - межі земельних ділянок, які внесено до Державного земельного кадастру;
-  - межі земельних ділянок щодо яких надано дозвіл на розроблення проекту землеустрою щодо відведення у власність;
-  - межа зарезервованого масиву земельних ділянок;
-  - межі населених пунктів;

Жужелянська сільська рада, Сокальський район, Львівська область



Площа – 10,0 га





Кадастровий номер – відсутній

**Залишилася вільною площа 2,0 га на площу 8,0 га вже надані земельні ділянки.**

Цільове призначення – для ведення особистого селянського господарства

Агровиробнича група ґрунтів – 153, 179 в, 181 в

Умовні позначення:

-  - межі земельних ділянок, які внесено до Державного земельного кадастру;
-  - межі земельних ділянок щодо яких надано дозвіл на розроблення проекту землеустрою щодо відведення у власність;
-  - межа зарезервованого масиву земельних ділянок;
-  - межі населених пунктів;

Жужелянська сільська рада, Сокальський район, Львівська область



Площа – 8,4 га





Кадастровий номер – відсутній

**Вся площа надана, вільних земельних ділянок не залишилося.**

Цільове призначення – для ведення особистого селянського господарства

Агровиробнича група ґрунтів – 99г

Умовні позначення:

-  - межі земельних ділянок, які внесено до Державного земельного кадастру;
-  - межі земельних ділянок щодо яких надано дозвіл на розроблення проекту землеустрою щодо відведення у власність;
-  - межа зарезервованого масиву земельних ділянок;
-  - межі населених пунктів;

Жужелянська сільська рада, Сокальський район, Львівська область



Площа – 9,7 га

Кадастровий номер – відсутній

**Вся площа надана, вільних земельних ділянок не залишилося.**

Цільове призначення – для ведення особистого селянського господарства

Агровиробнича група ґрунтів – 99ґ

Умовні позначення:



- межі земельних ділянок, які внесено до Державного земельного кадастру;



- межі земельних ділянок щодо яких надано дозвіл на розроблення проекту землеустрою щодо відведення у власність;



- межа зарезервованого масиву земельних ділянок;



межі населених пунктів;



Площа – 6,0 га

Кадастровий номер – відсутній

**Вся площа надана, вільних земельних ділянок не залишилося.**

Цільове призначення – для ведення особистого селянського господарства

Агровиробнича група ґрунтів – 49г, 50г

Умовні позначення:



- межі земельних ділянок, які внесено до Державного земельного кадастру;



- межі земельних ділянок щодо яких надано дозвіл на розроблення проекту землеустрою щодо відведення у власність;



- межа зарезервованого масиву земельних ділянок;



- межі населених пунктів;

## Княжівська сільська рада, Сокальський район, Львівська область



Площа – 22,4 га

Цільове призначення – для ведення особистого селянського господарства

Умовні позначення:



- межі земельних ділянок, які внесено до Державного земельного кадастру;



- межі земельних ділянок щодо яких надано дозвіл на розроблення проекту землеустрою щодо відведення у власність;



- межа зарезервованого масиву земельних ділянок;



- межі населених пунктів;

Кадастровий номер - відсутній

Агровиробнича група ґрунтів – 153



Княжівська сільська рада, Сокальський район, Львівська область



Площа – 22,0 га

Кадастровий номер – відсутній

**Залишилася вільною площа 18,0 га на площу 4,0 га вже надані земельні ділянки**

Цільове призначення – для ведення особистого

Агровиробнича група ґрунтів – 38г, 39г, 49г, 53г, 208г

селянського господарства

Умовні позначення:



- межі земельних ділянок, які внесено до Державного земельного кадастру;



- межі земельних ділянок щодо яких надано дозвіл на розроблення проекту землеустрою щодо відведення у власність;



- межа зарезервованого масиву земельних ділянок;



- межі населених пунктів;



Площа – 13,5 га

Кадастровий номер – відсутній

**Залишилася вільною площа 7,5 га на площу 6,0 га вже надані земельні ділянки**


Цільове призначення – для ведення особистого селянського господарства

Агровиробнича група ґрунтів – 49г

Умовні позначення:



- межі земельних ділянок, які внесено до Державного земельного кадастру;



- межі земельних ділянок щодо яких надано дозвіл на розроблення проекту землеустрою щодо відведення у власність;



- межа зарезервованого масиву земельних ділянок;



- межі населених пунктів;

Межирічанська сільська рада, Сокальський район, Львівська область



Площа – 3,0 га





Кадастровий номер – відсутній

**Вільних земельних ділянок не залишилося.**

Цільове призначення – для ведення садівництва

Агровиробнича група ґрунтів – 5б

Умовні позначення:

-  - межі земельних ділянок, які внесено до Державного земельного кадастру;
-  - межі земельних ділянок щодо яких надано дозвіл на розроблення проекту землеустрою щодо відведення у власність;
-  - межа зарезервованого масиву земельних ділянок;
-  - межі населених пунктів;

Мурованська сільська рада, Сокальський район, Львівська область



Площа – 23,0 га





Кадастровий номер – відсутній

**Залишилася вільною площа 11,0 га на площу 12,0 га вже надані земельні ділянки**

Цільове призначення – для ведення особистого селянського господарства

Агровиробнича група ґрунтів – 40 г, 121 г, 178 е

Умовні позначення:

-  - межі земельних ділянок, які внесено до Державного земельного кадастру;
-  - межі земельних ділянок щодо яких надано дозвіл на розроблення проекту землеустрою щодо відведення у власність;
-  - межа зарезервованого масиву земельних ділянок;
-  - межі населених пунктів;

Мурованська сільська рада, Сокальський район, Львівська область



Площа – 14,0 га

Кадастровий номер – відсутній

**Залишилася вільною площа 8,0 га на площу 6,0 га вже надані земельні ділянки**

Цільове призначення – для ведення особистого селянського господарства

Агровиробнича група ґрунтів – 53 г, 56 г

Умовні позначення:



- межі земельних ділянок, які внесено до Державного земельного кадастру;



- межі земельних ділянок щодо яких надано дозвіл на розроблення проекту землеустрою щодо відведення у власність;



- межа зарезервованого масиву земельних ділянок;



- межі населених пунктів;

Мурованська сільська рада, Сокальський район, Львівська область



Площа – 12,0 га





Кадастровий номер – відсутній

Залишилася вільною площа 2,0 га на площу 10,0 га вже надані земельні ділянки

Цільове призначення – для ведення особистого селянського господарства

Агровиробнича група ґрунтів – 49 г, 50 г, 208 г

Умовні позначення:

-  - межі земельних ділянок, які внесено до Державного земельного кадастру;
-  - межі земельних ділянок щодо яких надано дозвіл на розроблення проекту землеустрою щодо відведення у власність;
-  - межа зарезервованого масиву земельних ділянок;
-  - межі населених пунктів;

Острівська сільська рада, Сокальський район, Львівська область



Площа – 3,5 га

**Вільних земельних ділянок не залишилося**  
Цільове призначення – для ведення садівництва

Кадастровий номер – відсутній

Агровиробнича група ґрунтів – 146

Умовні позначення:



- межі земельних ділянок, які внесено до Державного земельного кадастру;



- межі земельних ділянок щодо яких надано дозвіл на розроблення проекту землеустрою щодо відведення у власність;

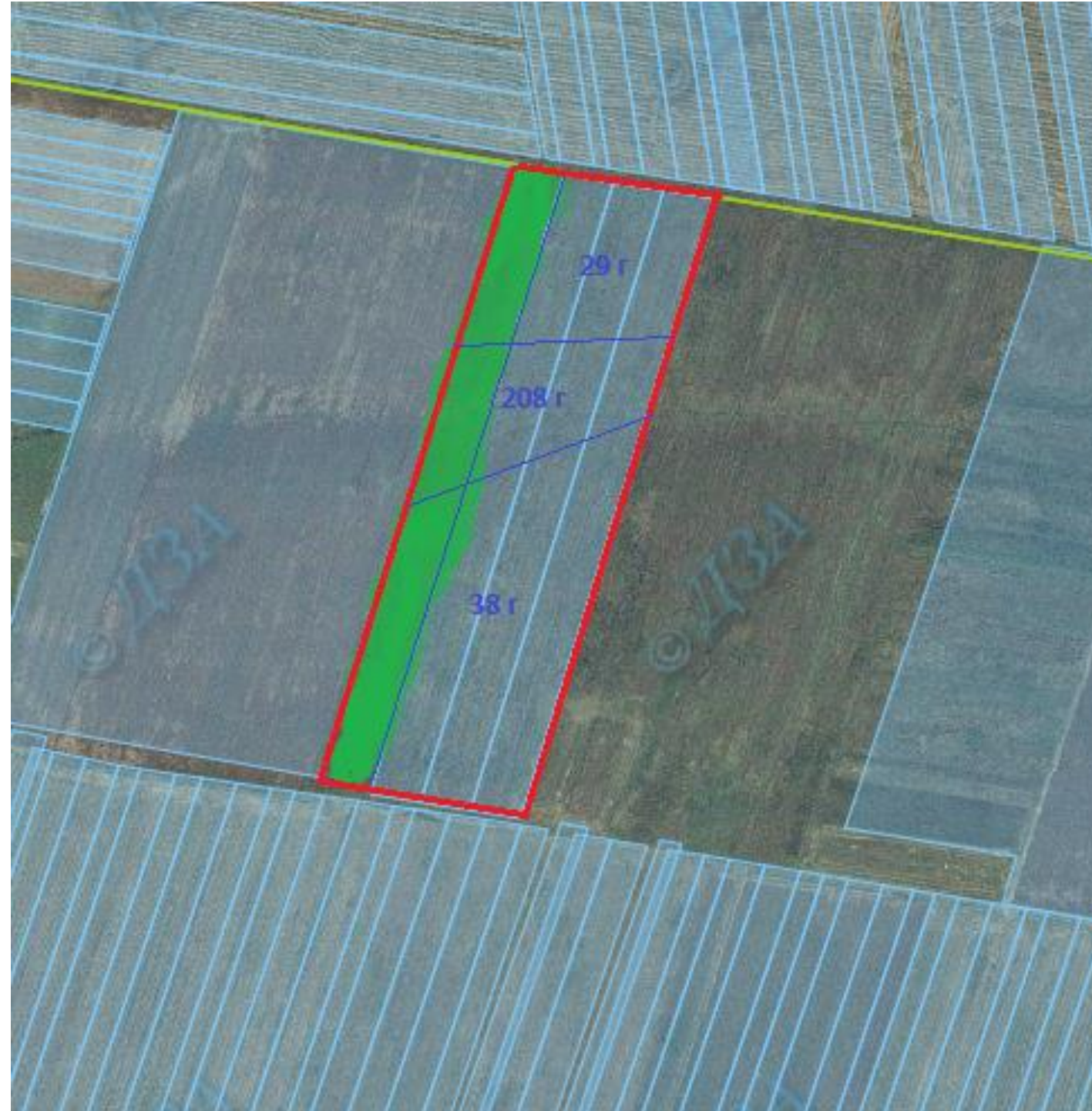


- межа зарезервованого масиву земельних ділянок;



- межі населених пунктів;

Переспівська сільська рада, Сокальський район, Львівська область



Площа – 6,0 га

**Вільних земельних ділянок не залишилося**

Цільове призначення – для ведення особистого селянського господарства

Кадастровий номер – відсутній

Агровиробнича група ґрунтів – 29 г, 38 г, 208 г

Умовні позначення:



- межі земельних ділянок, які внесено до Державного земельного кадастру;



- межі земельних ділянок щодо яких надано дозвіл на розроблення проекту землеустрою щодо відведення у власність;



- межа зарезервованого масиву земельних ділянок;



межі населених пунктів;



Поторицька сільська рада, Сокальський район, Львівська область



Площа – 6,3 га

Цільове призначення – для ведення особистого селянського господарства


Кадастровий номер - відсутній

Агровиробнича група ґрунтів – 38 г, 39 г, 208 в

Умовні позначення:



- межі земельних ділянок, як і внесено до Державного земельного кадастру;



- межі земельних ділянок щодо яких надано дозвіл на розроблення проекту землеустрою щодо відведення у власність;



- межа зарезервованого масиву земельних ділянок;



- межі населених пунктів;

**Савчинська сільська рада, Сокальський район, Львівська область**







Площа – 5,0 га

**Вільних земельних ділянок не залишилося**  
Цільове призначення – для ведення особистого селянського господарства

Кадастровий номер – відсутній

Агровиробнича група ґрунтів – 40г

Умовні позначення:

-  - межі земельних ділянок, які внесено до Державного земельного кадастру;
-  - межі земельних ділянок щодо яких надано дозвіл на розроблення проекту землеустрою щодо відведення у власність;
-  - межа зарезервованого масиву земельних ділянок;
-  - межі населених пунктів;

Свитазівська сільська рада, Сокальський район, Львівська область



Площа – 5,0 га





Кадастровий номер – відсутній

**Вся площа надана, вільних земельних ділянок не залишилося.**

Цільове призначення – для ведення особистого селянського господарства

Агровиробнича група ґрунтів – 29 г, 39 г

Умовні позначення:

-  - межі земельних ділянок, які внесено до Державного земельного кадастру;
-  - межі земельних ділянок щодо яких надано дозвіл на розроблення проекту землеустрою щодо відведення у власність;
-  - межа зарезервованого масиву земельних ділянок;
-  - межі населених пунктів;

Скоморохівська сільська рада, Сокальський район, Львівська область



Площа – 10,0 га





Кадастровий номер - відсутній

**Вся площа надана, вільних земельних ділянок не залишилося.**

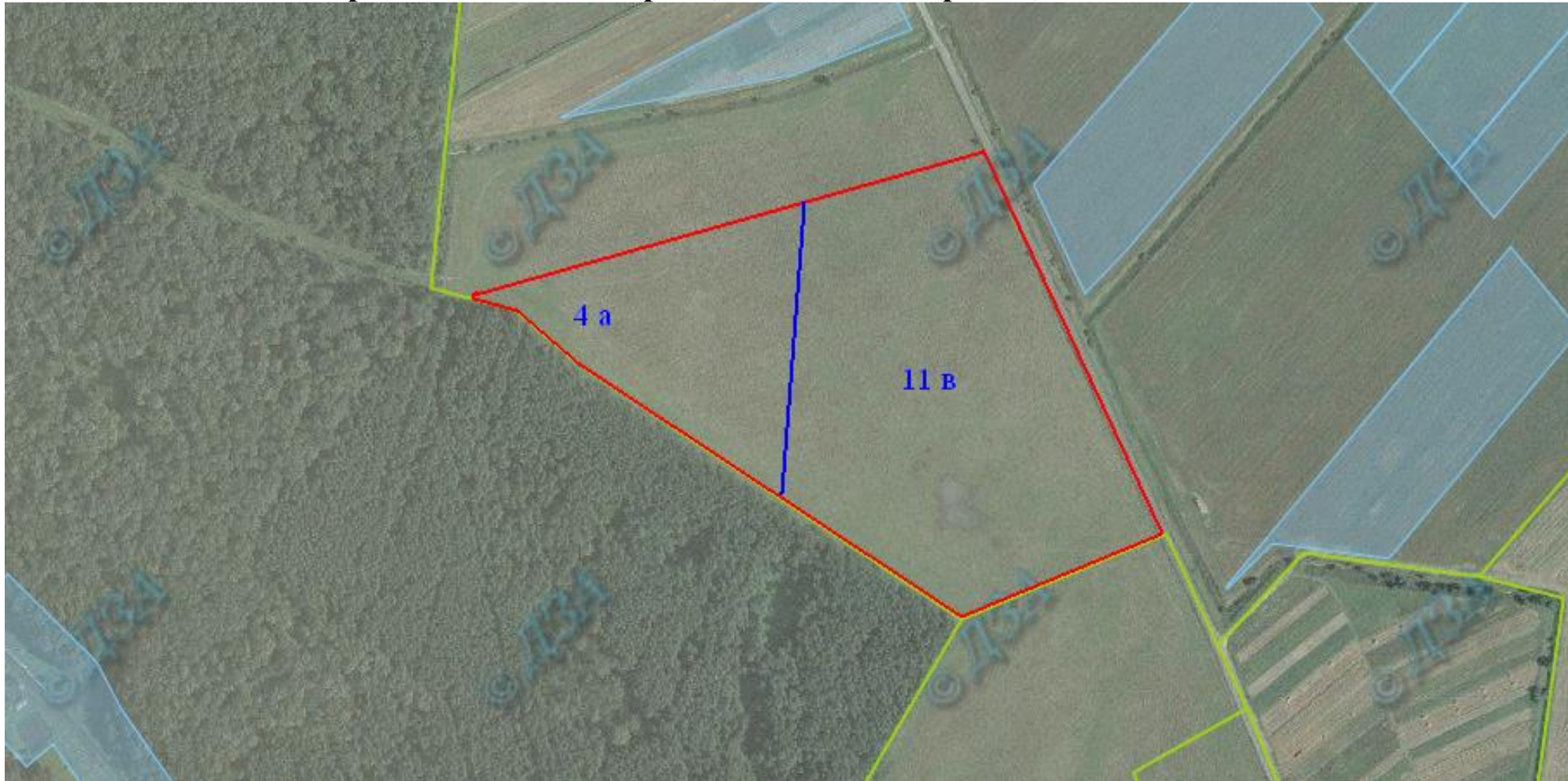
Цільове призначення – для ведення особистого селянського господарства

Агровиробнича група ґрунтів – 40 г, 49 г, 51 в

Умовні позначення:

-  - межі земельних ділянок, які внесено до Державного земельного кадастру;
-  - межі земельних ділянок щодо яких надано дозвіл на розроблення проекту землеустрою щодо відведення у власність;
-  - межа зарезервованого масиву земельних ділянок;
-  - межі населених пунктів;

Скоморохівська сільська рада, Сокальський район, Львівська область



Площа – 12,0 га

Цільове призначення – для ведення особистого селянського господарства

Умовні позначення:



- межі земельних ділянок, які внесено до Державного земельного кадастру;



- межі земельних ділянок щодо яких надано дозвіл на розроблення проекту землеустрою щодо відведення у власність;



- межа зарезервованого масиву земельних ділянок;



- межі населених пунктів;

Кадастровий номер - відсутній

Агровиробнича група ґрунтів – 4 а, 11 в

Тартаківської сільської ради, Сокальського району, Львівської області



Площа – 12,9 га





Кадастровий номер – відсутній

**Залишилася вільною площа 0,8 га на площу 12,1 га вже надані земельні ділянки**

Цільове призначення – для ведення особистого селянського господарства

Агровиробнича група ґрунтів – 40г, 49г, 208г

Умовні позначення:

-  - межі земельних ділянок, які внесено до Державного земельного кадастру;
-  - межі земельних ділянок щодо яких надано дозвіл на розроблення проекту землеустрою щодо відведення у власність;
-  - межа зарезервованого масиву земельних ділянок;
-  - межі населених пунктів;

Тудорковицька сільська рада, Сокальський район, Львівська область







Площа – 4,0 га

Цільове призначення – для ведення особистого селянського господарства

Кадастровий номер -

Агровиробнича група ґрунтів – 13в

Умовні позначення:

-  - межі земельних ділянок, які внесено до Державного земельного кадастру;
-  - межі земельних ділянок щодо яких надано дозвіл на розроблення проекту землеустрою щодо відведення у власність;
-  - межа зарезервованого масиву земельних ділянок;
-  - межі населених пунктів;

**Тудорковицька сільська рада, Сокальський район, Львівська область**



Площа – 10,0 га





Кадастровий номер -

**Вся площа надана, вільних земельних ділянок не залишилося.**

Цільове призначення – для ведення особистого селянського господарства

Агровиробнича група ґрунтів – 4 в, 13в, 134 г

Умовні позначення:

-  - межі земельних ділянок, які внесено до Державного земельного кадастру;
-  - межі земельних ділянок щодо яких надано дозвіл на розроблення проекту землеустрою щодо відведення у власність;
-  - межа зарезервованого масиву земельних ділянок;
-  - межі населених пунктів;



Хоробрівська сільська рада, Сокальський район, Львівська область



Площа – 13,2465 га





Кадастровий номер - 4624885700:05:000:0254

**Вся площа надана, вільних земельних ділянок не залишилося.**

Цільове призначення – для ведення особистого селянського господарства

Агровиробнича група ґрунтів – 56г,181г,55г,57г,121,53г

Умовні позначення:

-  - межі земельних ділянок, які внесено до Державного земельного кадастру;
-  - межі земельних ділянок щодо яких надано дозвіл на розроблення проекту землеустрою щодо відведення у власність;
-  - межа зарезервованого масиву земельних ділянок;
-  - межі населених пунктів;

Хоробрівська сільська рада, Сокальський район, Львівська область



Площа – 11,9927 га

Кадастровий номер – 4624885700:12:000:0626

**Залишилася вільною площа 3,5га на площу 8,4927 га вже надані земельні ділянки**

Цільове призначення – для ведення особистого Агровиробнича група ґрунтів – 51г,208г,53г,40г,121г

селянського господарства

Умовні позначення:



- межі земельних ділянок, які внесено до Державного земельного кадастру;



- межі земельних ділянок щодо яких надано дозвіл на розроблення проекту землеустрою щодо відведення у власність;



- межа зарезервованого масиву земельних ділянок;



- межі населених пунктів;

Хоробрівська сільська рада, Сокальський район, Львівська область







Площа – 28.0097 га

Кадастровий номер – 4624885700:04:000:0408

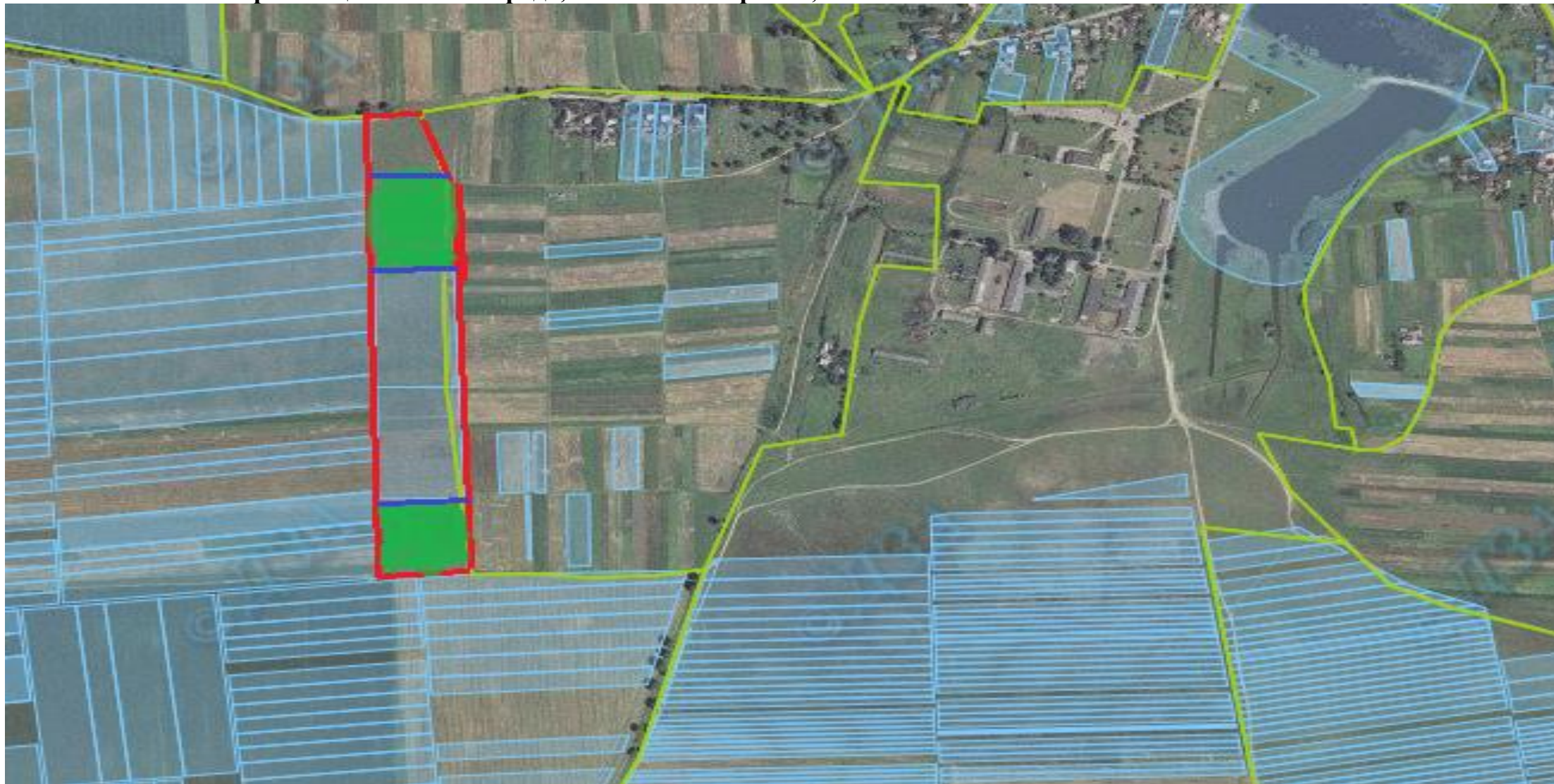
**Вся площа надана, вільних земельних ділянок не залишилося.**

Цільове призначення – для ведення особистого селянського господарства  
Агровиробнича група ґрунтів – 33в, 39в, 39г, 51г, 53г, 121г, 141, 208г

Умовні позначення:

-  - межі земельних ділянок, які внесено до Державного земельного кадастру;
-  - межі земельних ділянок щодо яких надано дозвіл на розроблення проекту землеустрою щодо відведення у власність;
-  - межа зарезервованого масиву земельних ділянок;
-  - межі населених пунктів;

Перв'ятицька сільська рада, Сокальський район, Львівська область







Площа – 6,0000 га

Кадастровий номер – 46248

**Залишилася вільною площа 0,5 га на площу 5,5 га вже надані земельні ділянки**

Цільове призначення – для ведення особистого селянського господарства      Агровиробнича група ґрунтів – 29г, 37г, 38г, 55г, 56г, 209г

Умовні позначення:

-  - межі земельних ділянок, які внесено до Державного земельного кадастру;
-  - межі земельних ділянок щодо яких надано дозвіл на розроблення проекту землеустрою щодо відведення у власність;
-  - межа зарезервованого масиву земельних ділянок;
-  - межі населених пунктів;

Перв'ятицька сільська рада, Сокальський район, Львівська область



Площа – 10,0000 га

Кадастровий номер – 4624884400:12:000:\_\_\_\_\_

Цільове призначення – для ведення особистого селянського господарства

Агровиробнича група ґрунтів – 56ґ, 209ґ

Умовні позначення:



- межі земельних ділянок, які внесено до Державного земельного кадастру;



- межі земельних ділянок щодо яких надано дозвіл на розроблення проекту землеустрою щодо відведення у власність;



- межа зарезервованого масиву земельних ділянок;



- межі населених пунктів;

Перв'ятицька сільська рада, Сокальський район, Львівська область







Площа – 12,2300 га

Кадастровий номер – 4624884400:14:012:\_\_\_\_\_

**Вся площа надана, вільних земельних ділянок не залишилося**

Цільове призначення – для ведення особистого селянського господарства      Агровиробнича група ґрунтів – 56г, 208г

Умовні позначення:

-  - межі земельних ділянок, які внесено до Державного земельного кадастру;
-  - межі земельних ділянок щодо яких надано дозвіл на розроблення проекту землеустрою щодо відведення у власність;
-  - межа зарезервованого масиву земельних ділянок;
-  - межі населених пунктів;

Перв'ятицька сільська рада, Сокальський район, Львівська область







Площа – 15,00 га

Кадастровий номер – 4624884400:11:000:\_\_\_\_\_

**Залишилася вільною площа 9,0 га на площу 6,0 га вже надані земельні ділянки**

Цільове призначення – для ведення особистого селянського господарства  
Агровиробнича група ґрунтів – 56г, 133г

Умовні позначення:

-  - межі земельних ділянок, які внесені до Державного земельного кадастру;
-  - межі земельних ділянок щодо яких надано дозвіл на розроблення проекту землеустрою щодо відведення у власність;
-  - межа зарезервованого масиву земельних ділянок;
-  - межі населених пунктів;

Реклинецька сільська рада, Сокальський район, Львівська область







Площа – 25,9235,00 га

Кадастровий номер – 4624885900:12:000:0127

Цільове призначення – для ведення особистого селянського господарства

Агровиробнича група ґрунтів – 16,46,179в

Умовні позначення:

-  - межі земельних ділянок, які внесено до Державного земельного кадастру;
-  - межі земельних ділянок щодо яких надано дозвіл на розроблення проекту землеустрою щодо відведення у власність;
-  - межа зарезервованого масиву земельних ділянок;
-  - межі населених пунктів;

**Ввійшла до складу Великомоствівської ОТГ**









Площа – 35,50 га

Кадастровий номер – 4624885900:04:000:\_\_\_\_

Цільове призначення – для ведення особистого селянського господарства

Агровиробнича група ґрунтів – 4б,,5б,176б,179в

Умовні позначення:

-  - межі земельних ділянок, які внесено до Державного земельного кадастру;
-  - межі земельних ділянок щодо яких надано дозвіл на розроблення проекту землеустрою щодо відведення у власність;
-  - межа зарезервованого масиву земельних ділянок;
-  - межі населених пунктів;

**Ввійшла до складу Великомоствівської ОТГ**