

Інформація стосовно забезпечення учасників антитерористичної операції земельними ділянками
на території Миколаївського району
(станом на 01. 12. 2018 року)

№ з/п	Назва адміністративно-територіальної одиниці (сільська (селищна) рада, місто районного значення)	Загальна площа зарезервованих земельних ділянок, га	з них				Площа вільного зарезервованого масиву станом на 01.12.2018	Наявність погодження місцевою радою
			для будівництва і обслуговування жилого будинку, господарських будівель і споруд (присадибна ділянка)	для ведення садівництва	для індивідуального дачного будівництва	для ведення особистого селянського господарства		
1	2	3	4	5	6	7	8	9
1	Київська сільська рада	14,0	0	0		14,0	14,0	
2	Держівська сільська рада	21,3	0	0		21,3	20	
3	Горішненська сільська рада	6,3	0	3,4		3	6,3	
4	Колодрубівська сільська рада	6,5		6,5	-	0	6,5	
6	Новороздільська міська рада	10,0		10,0	-	0	9,2	
7	Стільська сільська рада	11,0	0	0	-	11,0	10,0	
8	Пісочнянська сільська рада	41,6772	0	0		41,6772	26,5	
9	Рудниківська сільська рада	7,0	0	0		7,0	3,4	
Усього по району		124,8		25,8		99	95,9	



Масив орієнтовною площею – 14,0000 га для виділення земельних ділянок учасникам АТО для ведення ОСГ.

Агровиробнича група ґрунтів- 133г

— - межа зарезервованого масиву;

— - межа населеного пункту

— - межі зареєстрованих земельних ділянок



Масив орієнтовною площею – 4,0000 га для виділення земельних ділянок учасникам АТО для ведення ОСГ.

Агровиробнича група ґрунтів- 45г

— - межа зарезервованого масиву;

— - межа населеного пункту




— - межі зареєстрованих земельних ділянок

Горішненська сільська рада Миколаївського району



Масив орієнтовною площею – 1,0000 га для виділення земельних ділянок учасникам АТО для ведення ОСГ.

Агровиробнича група ґрунтів- 208г




-  - межа зарезервованого масиву;
-  - межа населеного пункту
-  - межі зареєстрованих земельних ділянок

Колодрубівської сільської ради Миколаївського району Львівської області



Площа – 5.00 га, площа – 1.50 га.

Цільове призначення - для ведення особистого селянського господарства, для ведення садівництва. Агровиробнича група ґрунтів - 142 ж

-  - межа зарезервованого масиву земельних ділянок;
-  - межа населеного пункту
-  - межі зареєстрованих земельних ділянок

Новороздільська міська рада Миколаївського району Львівської області





Площа – 10,0000 га


Кадастровий номер – 4610800000:02:000:0000

Цільове призначення – для ведення садівництва


Умовні позначення:

 - межа зарезервованого масиву земельних ділянок;

 - межа населеного пункту

 - межі зареєстрованих земельних ділянок

Агровиробнича група ґрунтів – 37 г

 територія, на якій надано дозволи на виготовлення документацій



Стільська сільська рада Миколаївського району Львівської області



Площа – 1.00 га.

Цільове призначення- для ведення особистого селянського господарства, для ведення садівництва. Агровиробнича група ґрунтів- 178

г

-  - межа зарезервованого масиву земельних ділянок;
-  - межа населеного пункту
-  - межі зареєстрованих земельних ділянок

Пісочнянська сільська рада Миколаївського району Львівської області



Масив орієнтовною площею – 11,4772 га земель запасу. Угіддя- сіножаті.


Цільове призначення- ведення особистого селянського господарства ІКН- **4623086400:11:000:0227**


- - межа зарезервованого масиву;
- - межа населеного пункту
- - межі зареєстрованих земельних ділянок





Масив орієнтовною площею – 18,0 га земель запасу. Угіддя- сіножаті.

Цільове призначення- ведення особистого селянського господарства **КН- 4623086400:10:000:0043**

 - межа зарезервованого масиву;

 - межа населеного пункту

 - межі зареєстрованих земельних ділянок




 територія, де надано дозволи на виготовлення документації

Пісочнянська сільська рада Миколаївського району Львівської області



Масив орієнтовною площею – 12,2 га земель запасу. Угіддя- сіножаті.

Цільове призначення- ведення особистого селянського господарства




-  - межа зарезервованого масиву;
-  - межа населеного пункту
-  - межі зареєстрованих земельних ділянок


Рудниківська сільська рада Миколаївського району Львівської області



Масив орієнтовною площею – 7,0 га земель запасу. Угіддя- пасовище

Цільове призначення- ведення особистого селянського господарства

-  - межа зарезервованого масиву;
-  - межа населеного пункту
-  - межі зареєстрованих земельних ділянок




 територія , де надано дозвола на виготовлення документації

Площа вільних земельних ділянок – 3,4га

Держівська сільська рада Миколаївського району Львівської області



Масив орієнтовною площею – 17,3 га земель запасу. Угіддя- сіножаті
Цільове призначення- ведення особистого селянського господарства




-  - межа зарезервованого масиву;
-  - межа населеного пункту
-  - межі зареєстрованих земельних ділянок

Горішненська сільська рада Миколаївського району Львівської області



Масив площею – 3,2721 га земель запасу. Угіддя- пасовище

Цільове призначення- ведення садівництва ІКН- 4623082800:09:000:0019




-  - межа зарезервованого масиву;
-  - межа населеного пункту
-  - межі зареєстрованих земельних ділянок

Горішненська сільська рада Миколаївського району Львівської області



Масив площею – 2,0 га земель запасу. Угіддя- рілля

Цільове призначення- ведення ОСГ

-  - межа зарезервованого масиву;
-  - межа населеного пункту
-  - межі зареєстрованих земельних ділянок