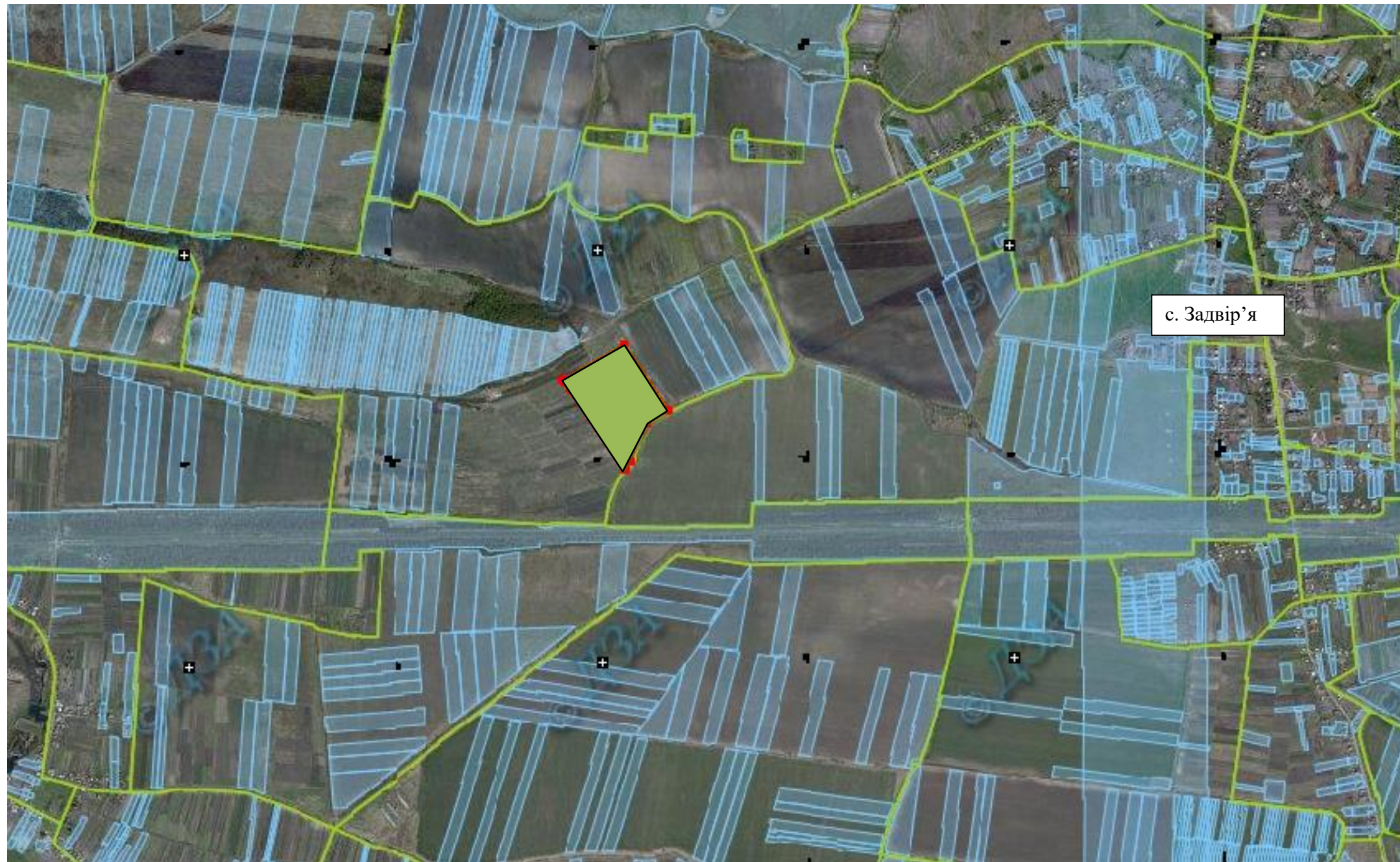


Інформація стосовно забезпечення учасників антитерористичної операції земельними ділянками
на території Буського району
(станом на 01.12.2018 року)

№ з/п	Назва адміністративно-територіальної одиниці (сільська (селищна) рада, місто районного значення)	Загальна площа зарезервованих земельних ділянок, га	з них				Площа вільного зарезервованого масиву (або вільних земельних ділянок у масиві) станом на 01.12.2018, га	Наявність погодження місцевою радою
			для будівництва і обслуговування жилого будинку, господарських будівель і споруд (присадибна ділянка)	для ведення садівництва	для індивідуального дачного будівництва	для ведення особистого селянського господарства		
1	2	3	4	5	6	7	8	9
1	Задвір'янська сільська рада	38,2723		14,0000	-	24,27	5,0	погоджено
2	Ожидівська сільська рада	64,5111		5,3000	-	59,2111	5,3	погоджено
3	Буська міська рада	22,00		-	-	22,00	0	
4	Андріївська сільська рада	49,7099		16,2099	-	33,50	5,0	погоджено
5	Побужанська сільська рада	10,0000		-	-	10,000	0	
6	Куткірська сільська рада						0	
7	Гумніська сільська рада	2,4000		2,4000			0,5	погоджено
8	Полтв'янська сільська рада			-	-		0	
9	Милятинська сільська рада	21,0000				21,0000	11,0	погоджено
10	Соколівська сільська рада	23,50	-	23,50	-		23,5	погоджено
11	Боложинівська сільська рада	21,3374				21,3374	0	
12	Заводська сільська рада	2,000	-	-	-	2,0000	0	

13	Красненська селищна рада				-	-	0	
14	Соколянська сільська рада	16,9061		8,2061	-	8,700	14,9114	ПОГОДЖЕНО
15	Новосілківська сільська рада	7,1763		1,8763		5,3000	7,1763	ПОГОДЖЕНО
16	Топорівська сільська рада	49,0362		16,5362	-	32,5000	49,0362	ПОГОДЖЕНО
17	Яблунівська сільська рада	21,7257				21,7257	0	
18	Кізілівська сільська рада	33,2141				33,2141	0	
19	Кутівська сільська рада	34,00				34,00	0	
20	Купченська сільська рада						0	
21	Балучинська сільська рада	10,00				10,00	4,0000	ПОГОДЖЕНО
22	Утішківська сільська рада	17,8888		2,0000		15,8888	0	
23	Переволочнянська сільська рада	19,0000				19,0000	10,0000	ПОГОДЖЕНО
24	Тур»янська сільська рада	9,3676				9,3676	9,3676	ПОГОДЖЕНО
25	Чанизька сільська рада	4,00				4,00	2,0	ПОГОДЖЕНО
26	Олеська селищна рада	9,0000				9,0000	0	
	Всього по району	487,7		90,0	-	397,7	154,7	





Задвір'янська сільська рада Буського району Львівської області



Площа – 9,0 га
Цільове призначення – для індивідуального садівництва

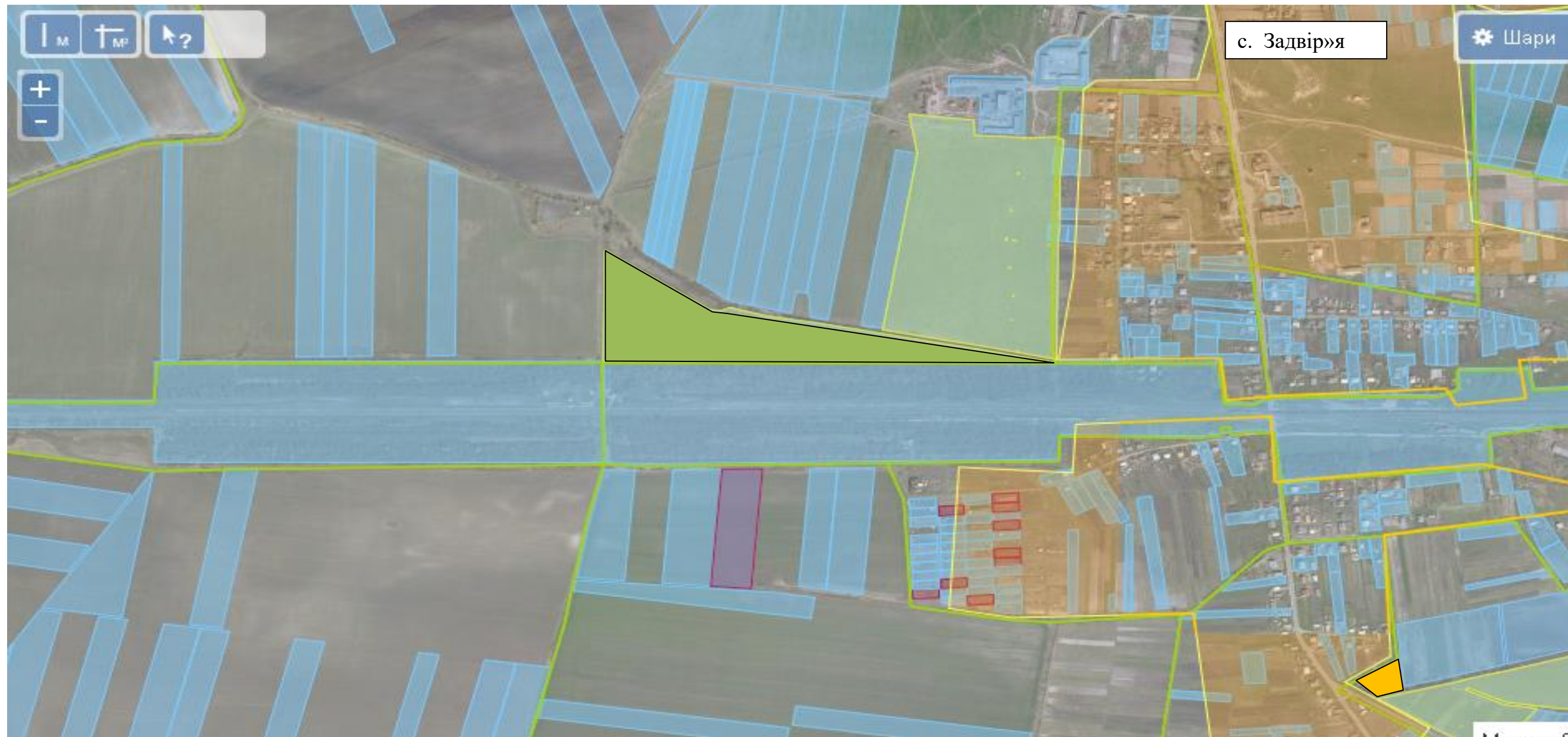
Кадастровий номер – відсутній
Шифр агровиробничої групи ґрунтів- 99д (угіддя-рілля)

Умовні позначення:

-  - межа зарезервованого масиву земельних ділянок;
-  - межі населених пунктів;
-  - межі земельних ділянок, переданих у власність, користування.
-  - межі земельних ділянок, на які отримано дозвіл на виготовлення землевпорядної документації




Вільні ділянки відсутні.

Задвір'янська сільська рада Буського району Львівської області



Площа земельної ділянка 7,2723 га Кадастровий номер – 4620682000:03:000:0073 . та 5,0000 га . Кадастровий номер- відсутній.
Шифр агровиробничої групи ґрунтів- 134е та 33г (угіддя-рілля)
Цільове призначення – для ведення особистого селянського господарства та ведення індивідуального садівництва

Умовні позначення:

-  - межа зарезервованого масиву земельних ділянок;
-  - межі населених пунктів;
-  - межі земельних ділянок, переданих у власність, користування.

Площа вільних ділянок – 5,00га



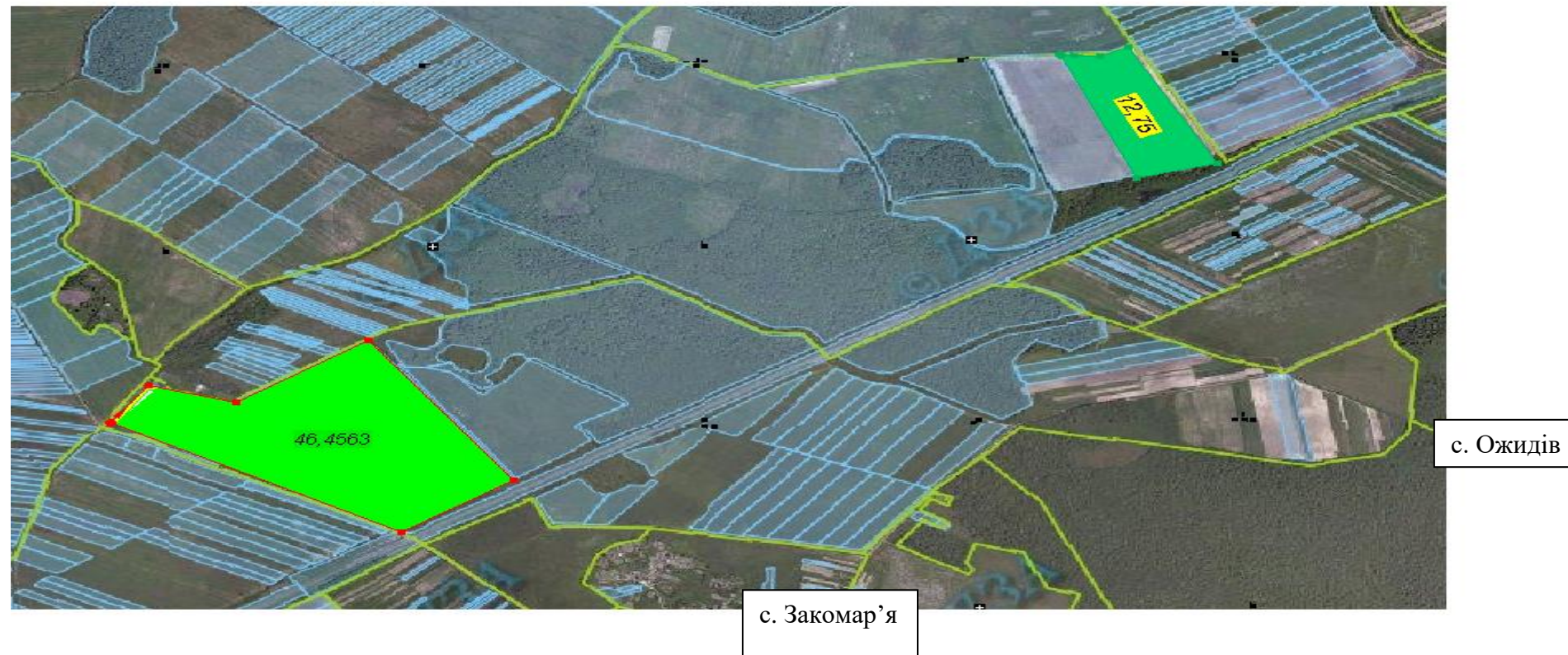
Площа земельної ділянки 17,000 га Кадастровий номер – відсутній
Шифр агровиробничої групи ґрунтів- 134е (угіддя-рілля)
Цільове призначення – для ведення особистого селянського господарства

Умовні позначення:

- - межа зарезервованого масиву земельних ділянок;
- - межі населених пунктів;
- - межі земельних ділянок, переданих у власність, користування.

Вільні ділянки відсутні.




Ожидівська сільська рада Буського району Львівської області



Площа – 46,4563 га Кадастровий номер – 4620684400:03:000:0055 Шифр агровиробничої групи ґрунтів- 181г, 176,181д та 10г (угіддя-рілля)

Цільове призначення – для ведення особистого селянського господарства




Умовні позначення:

-  - межа зарезервованого масиву земельних ділянок; межі земельних ділянок, на які отримано дозвіл на виготовлення землепорядної документації
-  - межі населених пунктів;
-  - межі земельних ділянок, переданих у власність, користування.

Площа – 12,75 га Кадастровий номер – відсутній

Цільове призначення – для ведення особистого селянського господарства

Умовні позначення:

-  - межа зарезервованого масиву земельних ділянок;
-  - межі населених пунктів;
-  - межі земельних ділянок, переданих у власність, користування.

Вільні ділянки відсутні.

Ожидівська сільська рада Буського району Львівської області






Площа – 5,300га Кадастровий номер – 4620684400:18:000:0012 – 3,7848га та 4620684400:18:000:0011-2,9498га

Цільове призначення – для індивідуального садівництва

Шифр агровиробничої групи ґрунтів- 215 (угіддя-сінокіс)

Умовні позначення:

-  - межа зарезервованого масиву земельних ділянок;
-  - межі населених пунктів;
-  - межі земельних ділянок, переданих у власність, користування.

Вільні ділянки відсутні.

Андріївська сільська рада Буського району Львівської області



Площа – 11.2099 га

Кадастровий номер – 4620680400:02:000:0090

Цільове призначення – для індивідуального садівництва

Шифр агровиробничої групи ґрунтів- 153 (угіддя-сінокіс)

Умовні позначення:

- - межа зарезервованого масиву земельних ділянок;
- - межі населених пунктів;
- - межі земельних ділянок, переданих у власність, користування.




Вільні ділянки відсутні.

Андріївська сільська рада Буського району Львівської області

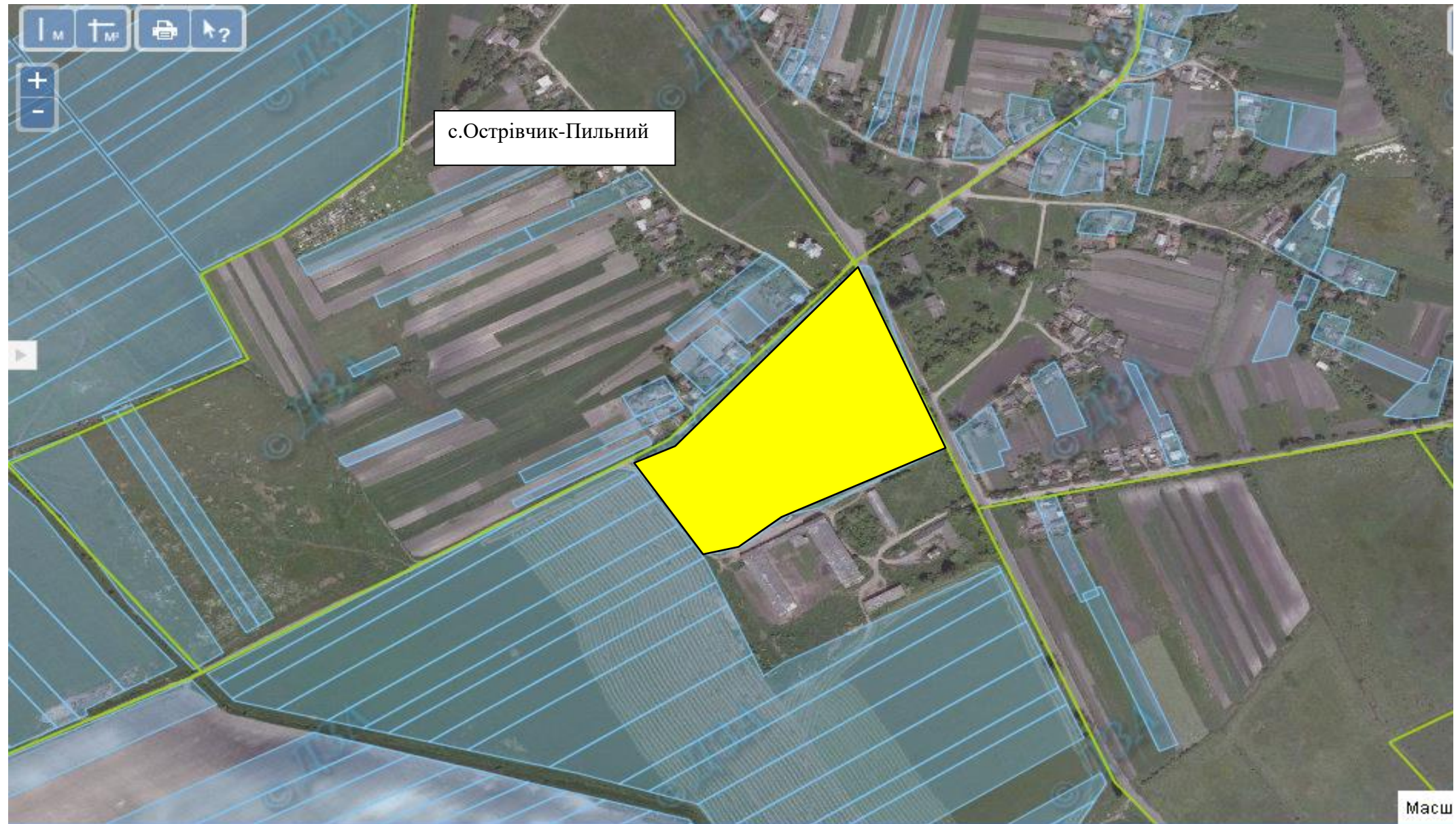


Площа земельної ділянки, що виділяється 33,50 га Кадастровий номер – 4620680400:17:000:0155 .
Шифр агровиробничої групи ґрунтів- 99д , 103д та 181д (угіддя-рілля)
Цільове призначення – для ведення особистого селянського господарства

Умовні позначення:

-  - межа зарезервованого масиву земельних ділянок;
-  - межі населених пунктів;
-  - межі земельних ділянок, переданих у власність, користування

Вільні ділянки відсутні.






Площа – 5,0000 га Кадастровий номер –4620680400:15:000:0005

Цільове призначення – для ведення індивідуального садівництва

Шифр агровиробничої групи ґрунтів- 99д (угіддя-сад)

Умовні позначення:

-  - межа зарезервованого масиву земельних ділянок;
-  - межі населених пунктів;
-  - межі земельних ділянок, переданих у власність, користування.



Площа – 8,000 га Кадастровий номер – відсутній

Цільове призначення – для ведення особистого селянського господарства

Шифр агровиробничої групи ґрунтів- 176 г та 8в (угіддя-рілля)

Умовні позначення:

- - межа зарезервованого масиву земельних ділянок;
- - межі населених пунктів;
- - межі земельних ділянок, переданих у власність, користування.




Вільні ділянки відсутні.

Милятинська сільська рада Буського району Львівської області



Площа земельної ділянки 10,000 га Кадастровий номер – відсутній
Шифр агровиробничої групи ґрунтів- 49г та (угіддя-рілля)
Цільове призначення – для ведення особистого селянського господарства

Умовні позначення:




-  - межа зарезервованого масиву земельних ділянок;
-  - межі населених пунктів;
-  - межі земельних ділянок, переданих у власність, користування.

Вільні ділянки відсутні.



Площа земельної ділянки 11,000 га Кадастровий номер – 4620683600:03:000:0030-площа18,145га
Шифр агро виробничої групи ґрунтів- 49г та (угіддя-рілля)
Цільове призначення – для ведення особистого селянського господарства

Умовні позначення:

-  - межа зарезервованого масиву земельних ділянок;
-  - межі населених пунктів;
-  - межі земельних ділянок, переданих у власність, користування.

Новосілківська сільська рада Буського району Львівської області



Площа – 1.8763 га

Цільове призначення – для індивідуального садівництва.

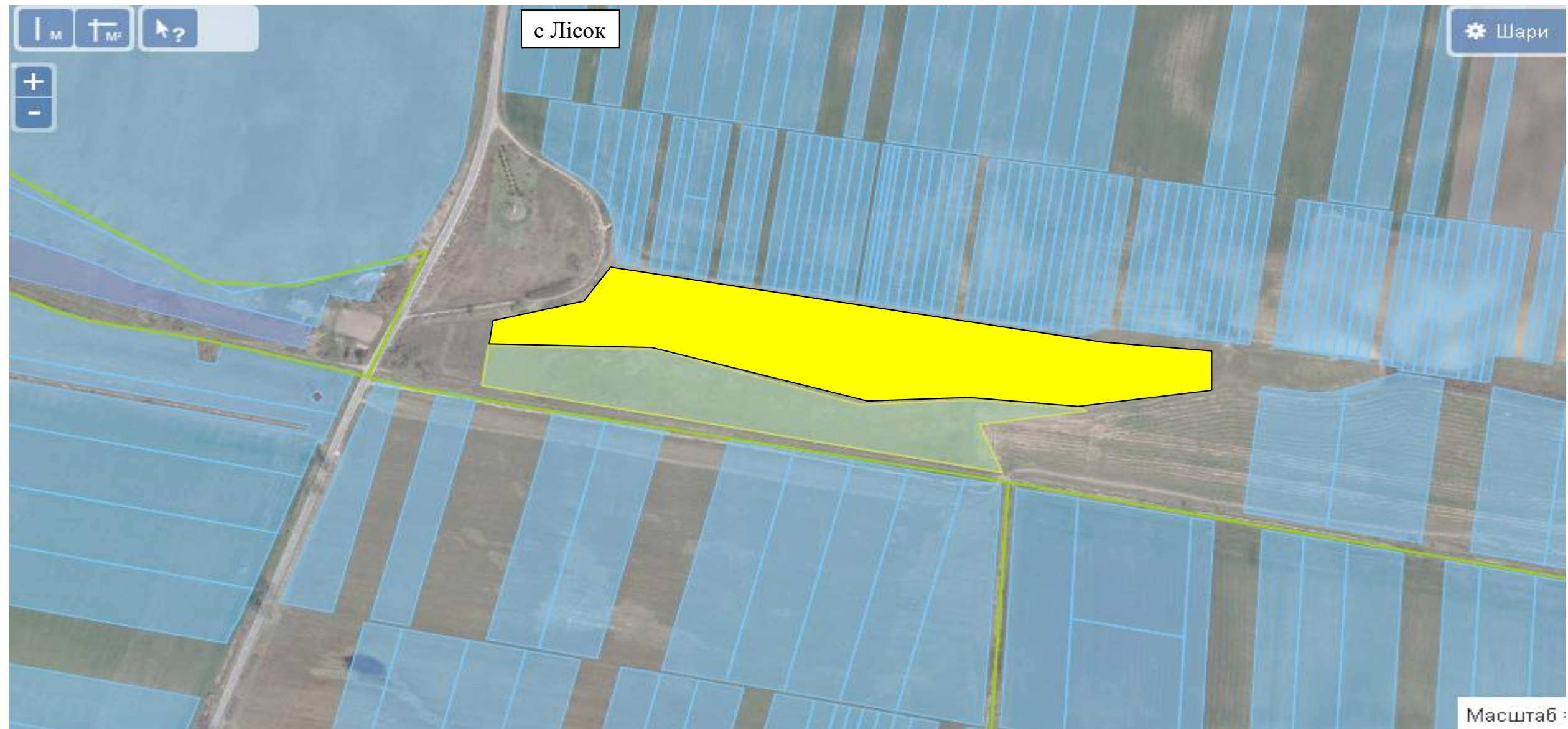
Шифр агровиробничої групи ґрунтів- 50г (угіддя-пасовище)

Умовні позначення:

- - межа зарезервованого масиву земельних ділянок;
- - межі населених пунктів;
- - межі земельних ділянок, переданих у власність, користування.

Кадастровий номер – 4620684000:01:000:0280

Новосілівська сільська рада Буського району Львівської області



Площа – 5,30 га Кадастровий номер – відсутній

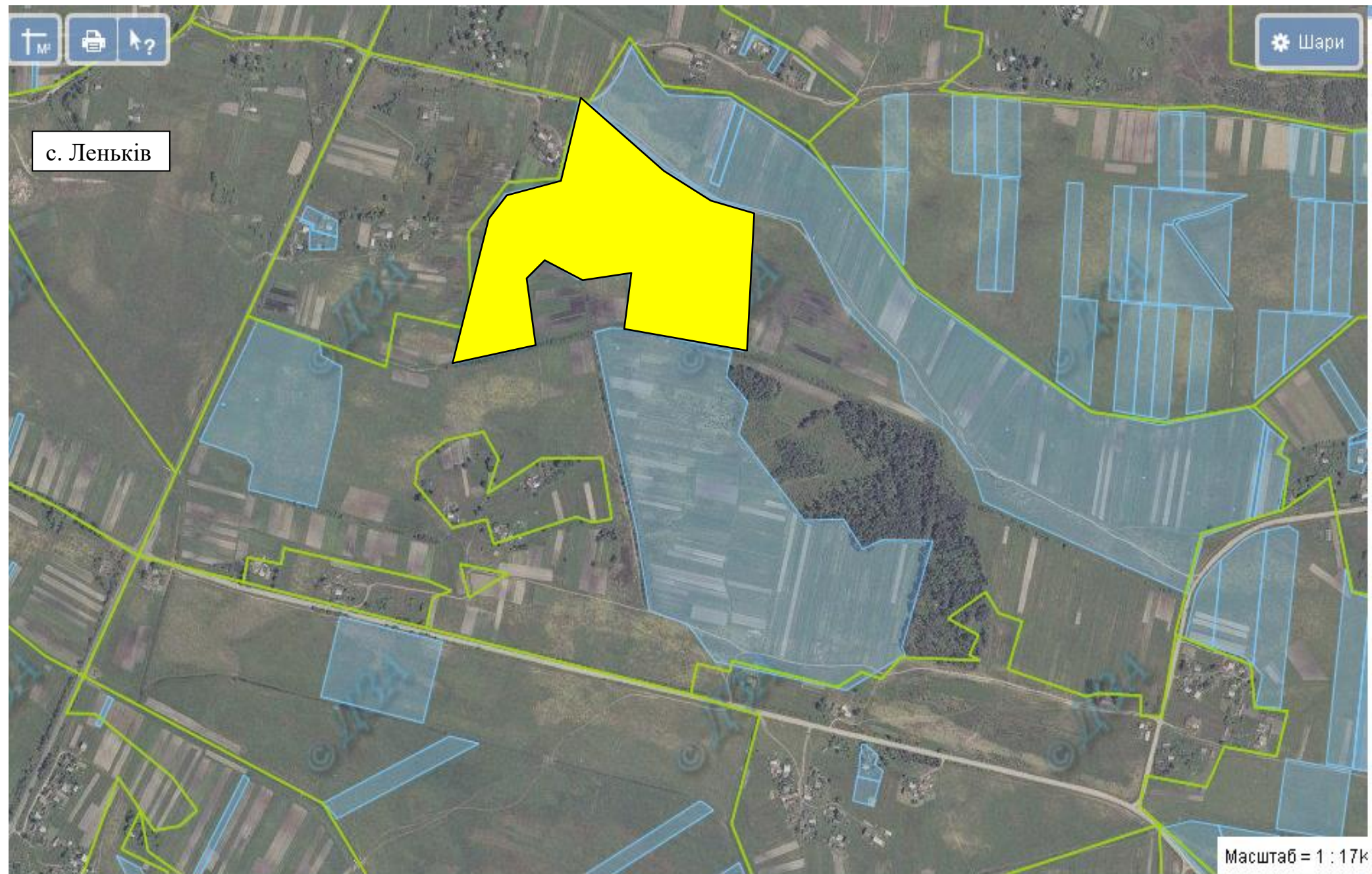
Цільове призначення – для ведення особистого селянського господарства

Шифр агровиробничої групи ґрунтів- 51г , 176 г та 45г (угіддя-рілля та пасовище)

Умовні позначення:

- - межа зарезервованого масиву земельних ділянок;
- - межі населених пунктів;
- - межі земельних ділянок, переданих у власність, користування.

Топорівська сільська рада Буського району Львівської області



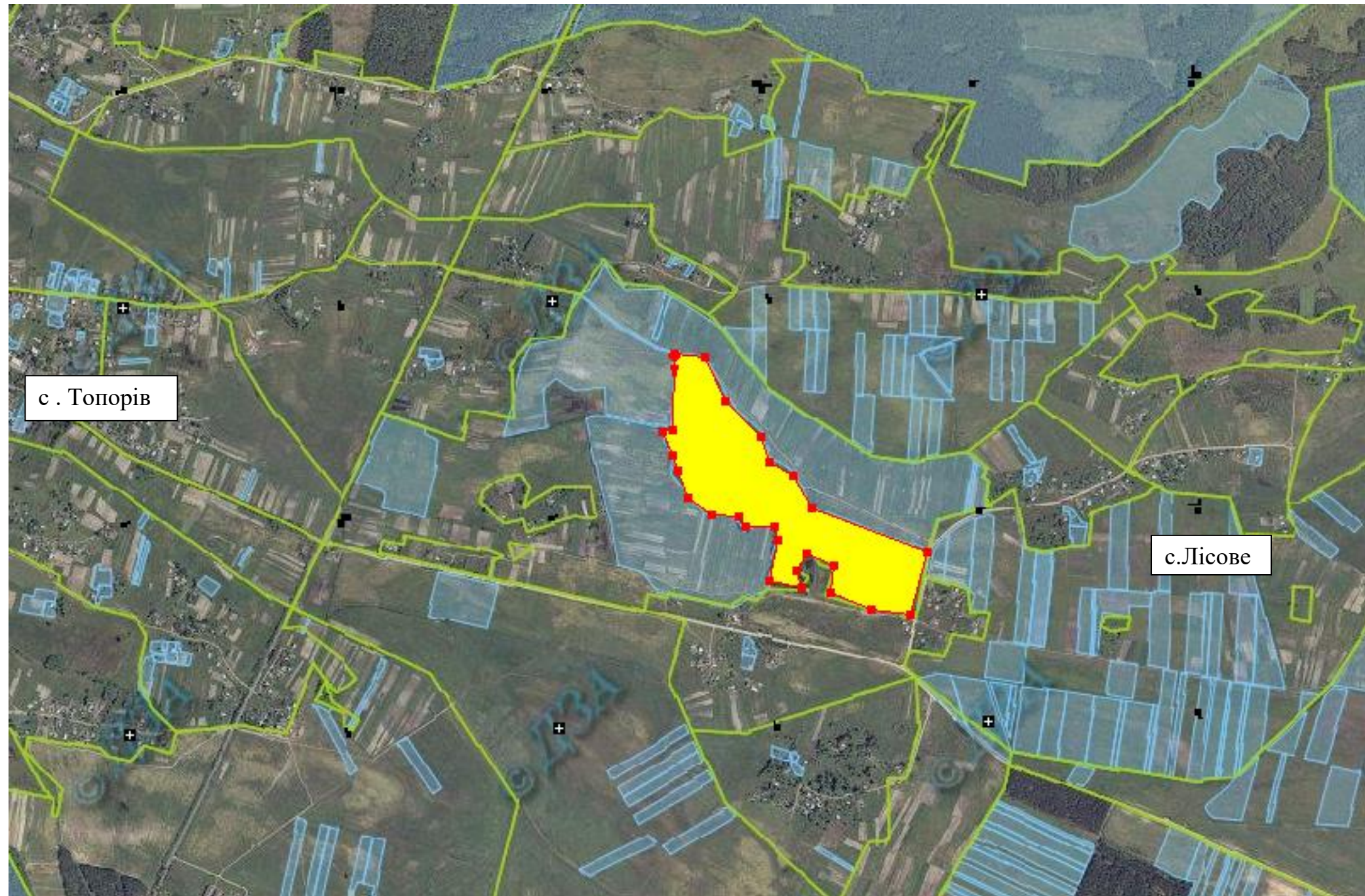
Площа земельної ділянки 16,5362 га
Кадастровий № **4620686200:13:000:0013**,

Цільове призначення – для індивідуального садівництва
Шифр агровиробничої групи ґрунтів- 5б (угіддя-сінокіс)

Умовні позначення:

- - межа зарезервованого масиву земельних ділянок;
- - межі населених пунктів;
- - межі земельних ділянок, переданих у власність, користування.

Топорівська сільська рада Буського району Львівської області



Площа – 32,5 га

Кадастровий номер – відсутній

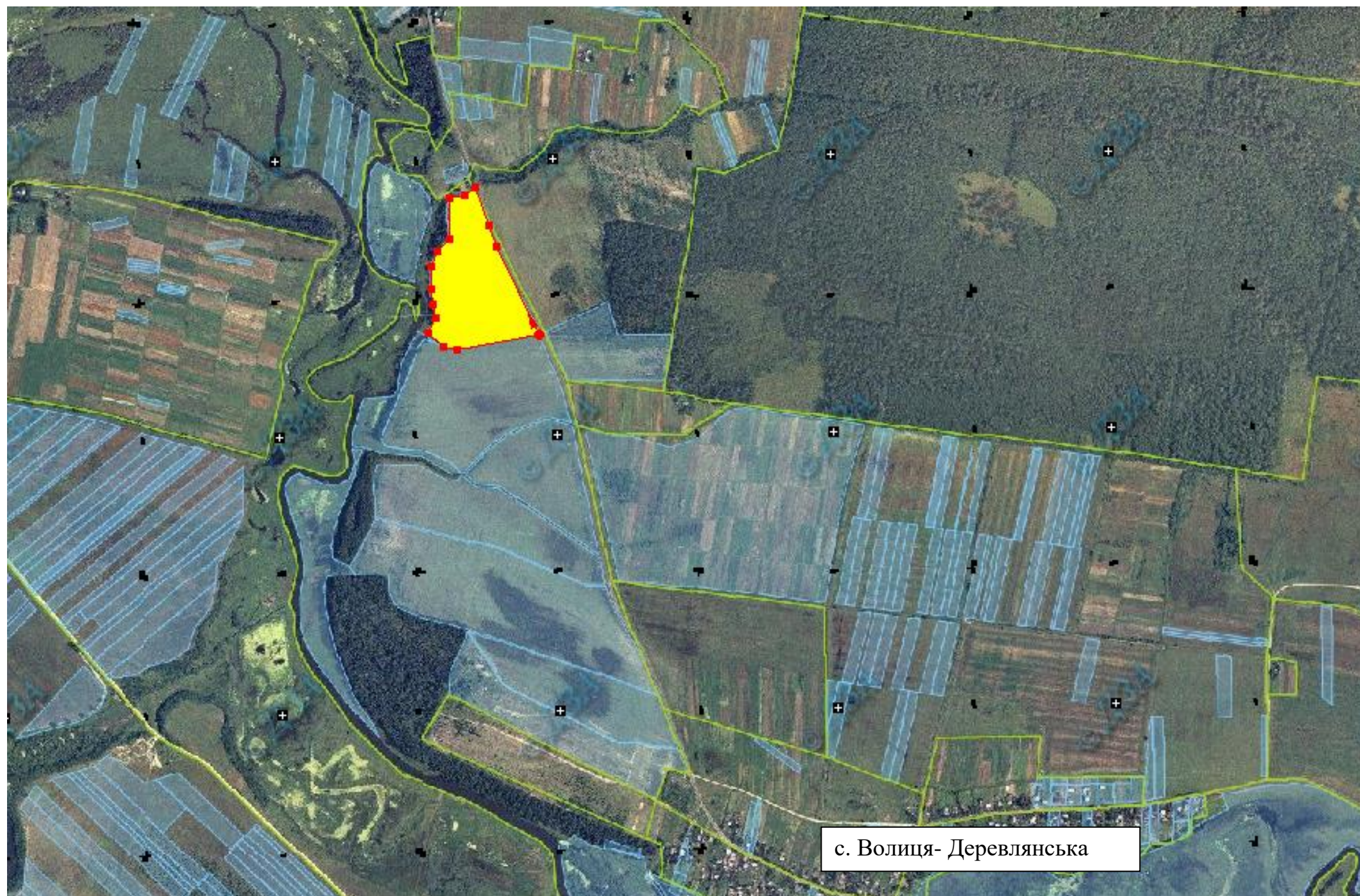
Цільове призначення – для ведення особистого селянського господарства

Шифр агропромислової групи ґрунтів- 5б (угіддя-пасовище)

Умовні позначення:

- - межа зарезервованого масиву земельних ділянок;
- - межі населених пунктів;
- - межі земельних ділянок, переданих у власність, користування.

Соколянська сільська рада Буського району Львівської області






Площа – 8.2061 га

Кадастровий номер – 4620685800:11:000:0109

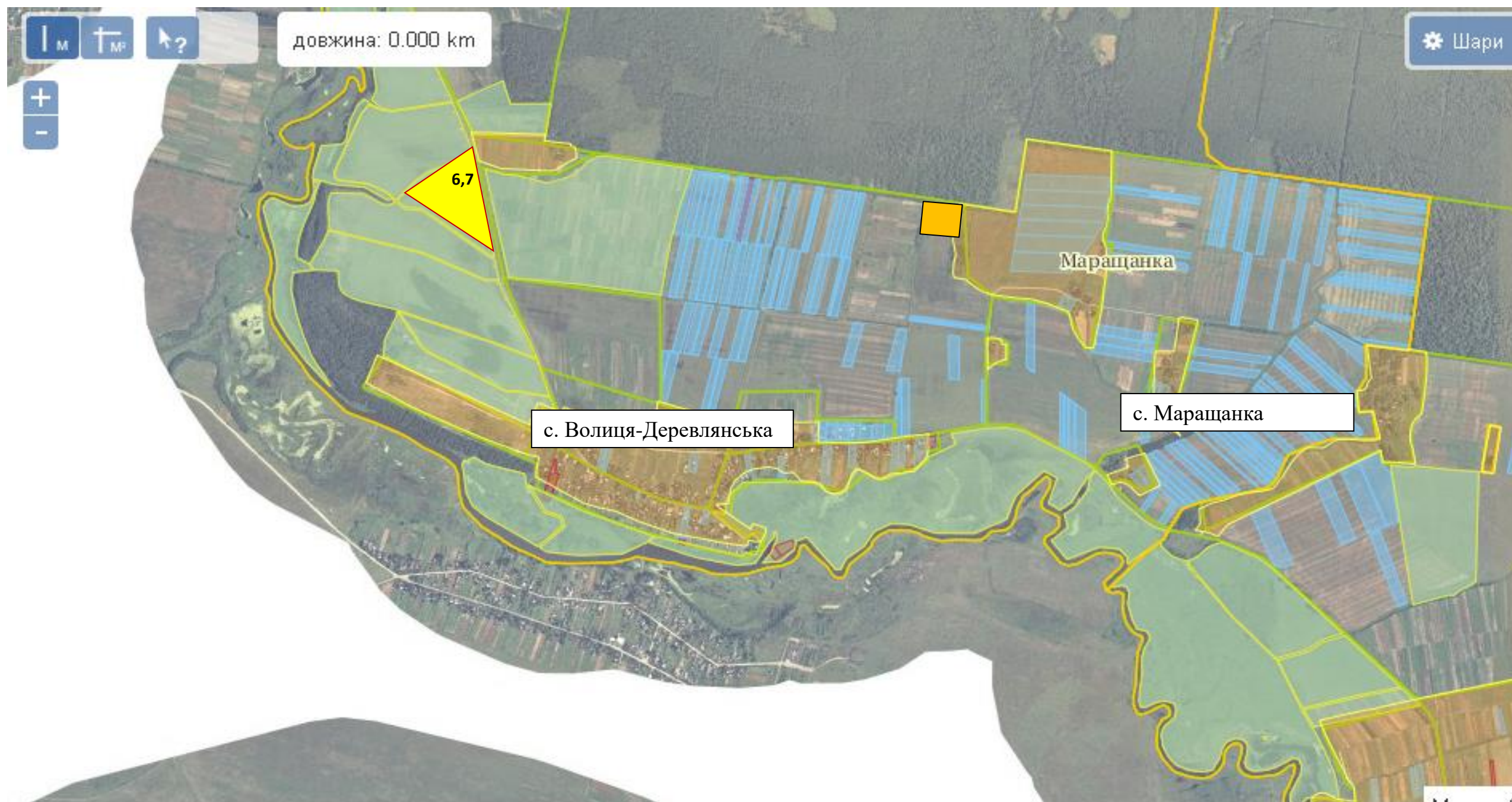
Цільове призначення – для індивідуального садівництва

Шифр агровиробничої групи ґрунтів- 4б та 21б (угіддя-рілля)

Умовні позначення:




-  - межа зарезервованого масиву земельних ділянок;
-  - межі населених пунктів;
-  - межі земельних ділянок, переданих у власність, користування.

Соколянська сільська рада Буського району Львівської області



Площа земельної ділянки 6,7053 га Кадастровий номер – 4620685800:11:000:0111 , площа земельної ділянки-2,0000 га, кадастровий номер- відсутній
Шифр агровиробничої групи ґрунтів- 10в ,141д (угіддя-рілля)
Цільове призначення – для ведення особистого селянського господарства

Умовні позначення:

-  - межа зарезервованого масиву земельних ділянок;
-  - межі населених пунктів;
-  - межі земельних ділянок, переданих у власність, користування.

Кутівська сільська рада Буського району Львівської області



Кадастровий номер – 4620683200:07:000:0095 масиву площею 35.8494 га . виділяється 34,00га (пройшов розподіл земельної ділянки)

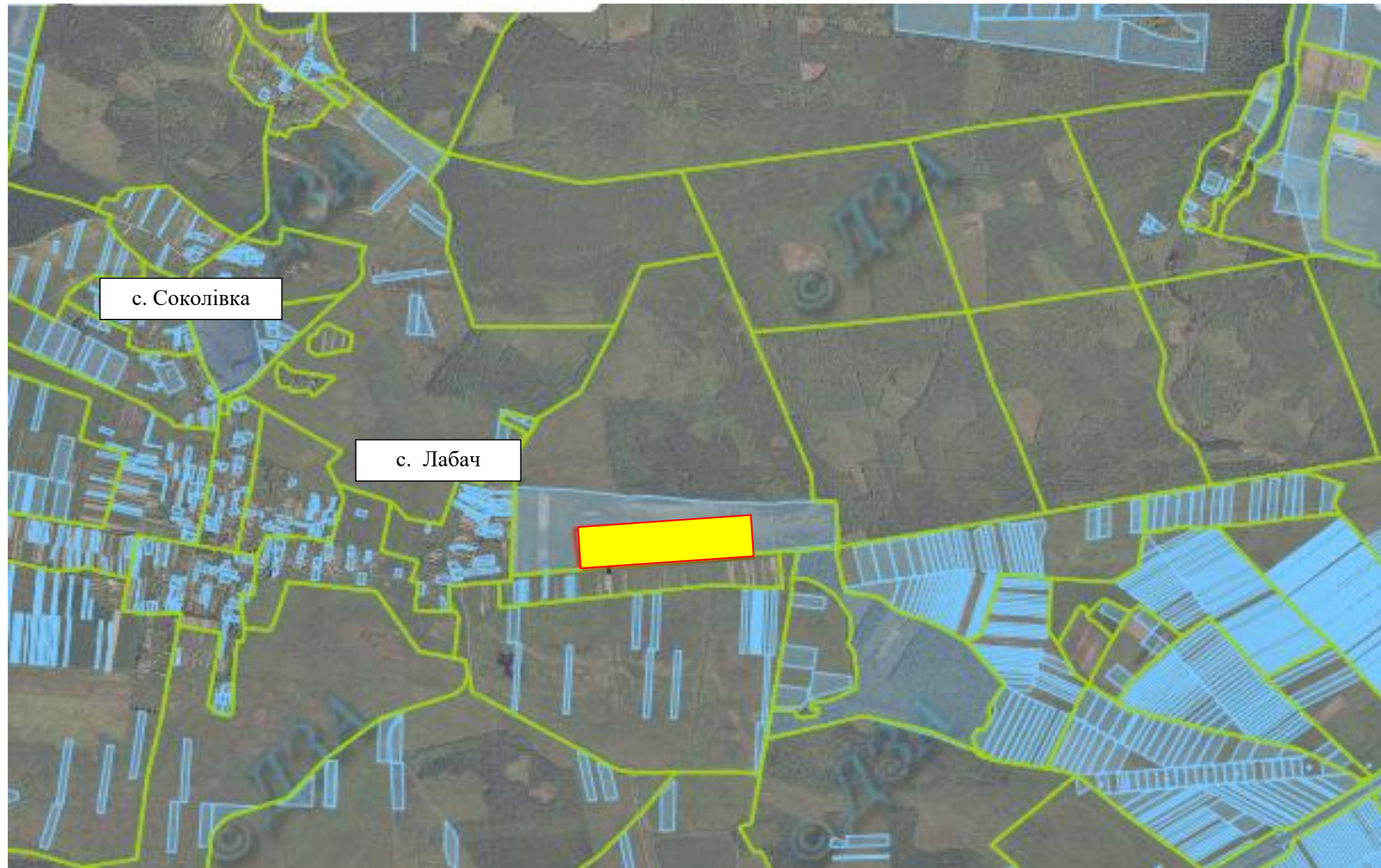
Цільове призначення – для особистого селянського господарства

Шифр агровиробничої групи ґрунтів- 99д та 142 (угіддя-рілля)

Умовні позначення:

- - межа зарезервованого масиву земельних ділянок;
- - межі населених пунктів;
- - межі земельних ділянок, переданих у власність, користування.

Вільні ділянки відсутні.






Площа – ділянки, що виділяється – 20,00 га. Кадастровий номер – 4620685300:09:000:0011.

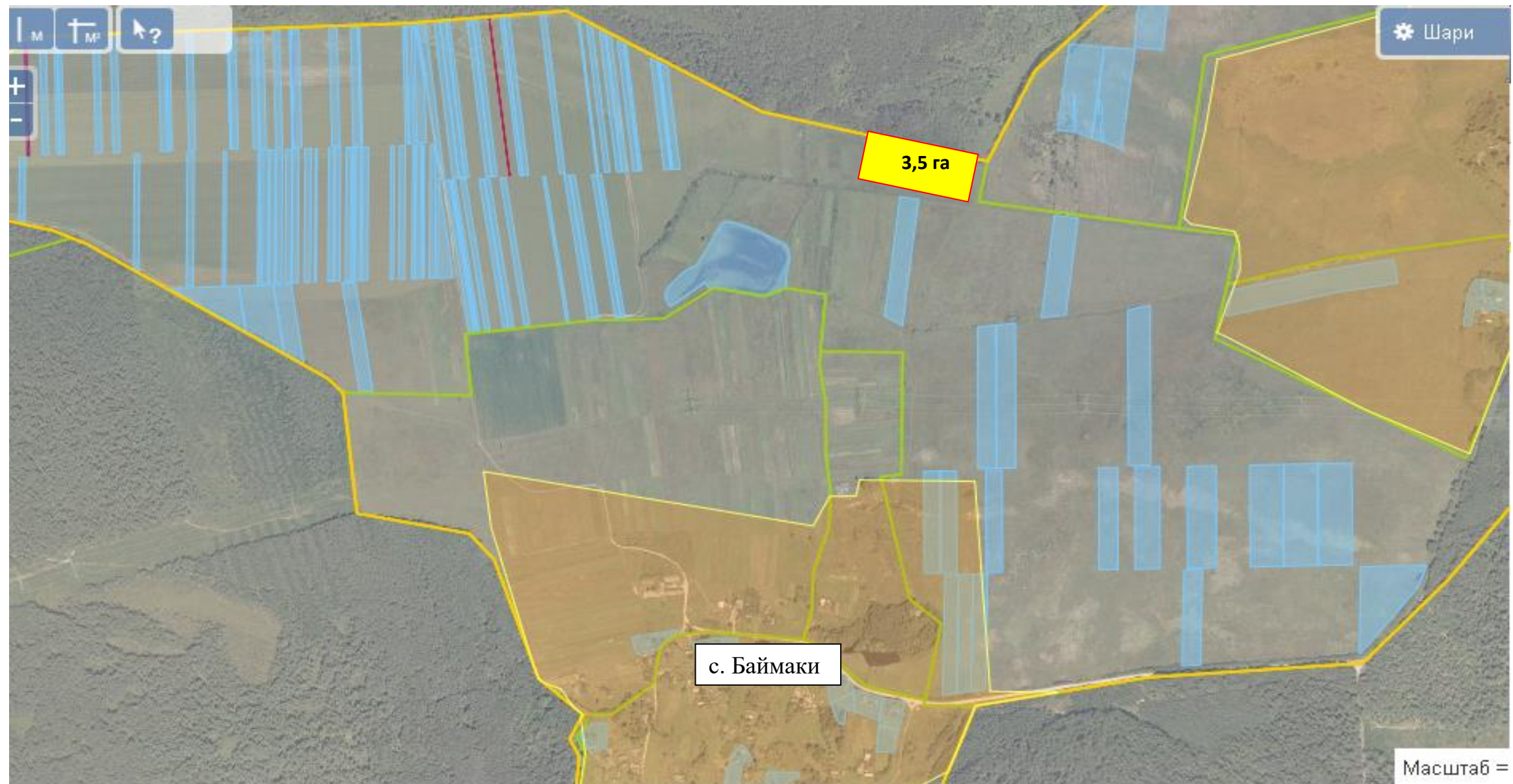
Цільове призначення – для індивідуального садівництва

Шифр агровиробничої групи ґрунтів- 5б , 142 (угіддя-рілля)

Умовні позначення:

-  - межа зарезервованого масиву земельних ділянок;
-  - межі населених пунктів;
-  - межі земельних ділянок, переданих у власність, користування.

Соколівська сільська рада Буського району Львівської області



Площа – 3,5 га

Кадастровий номер – відсутній

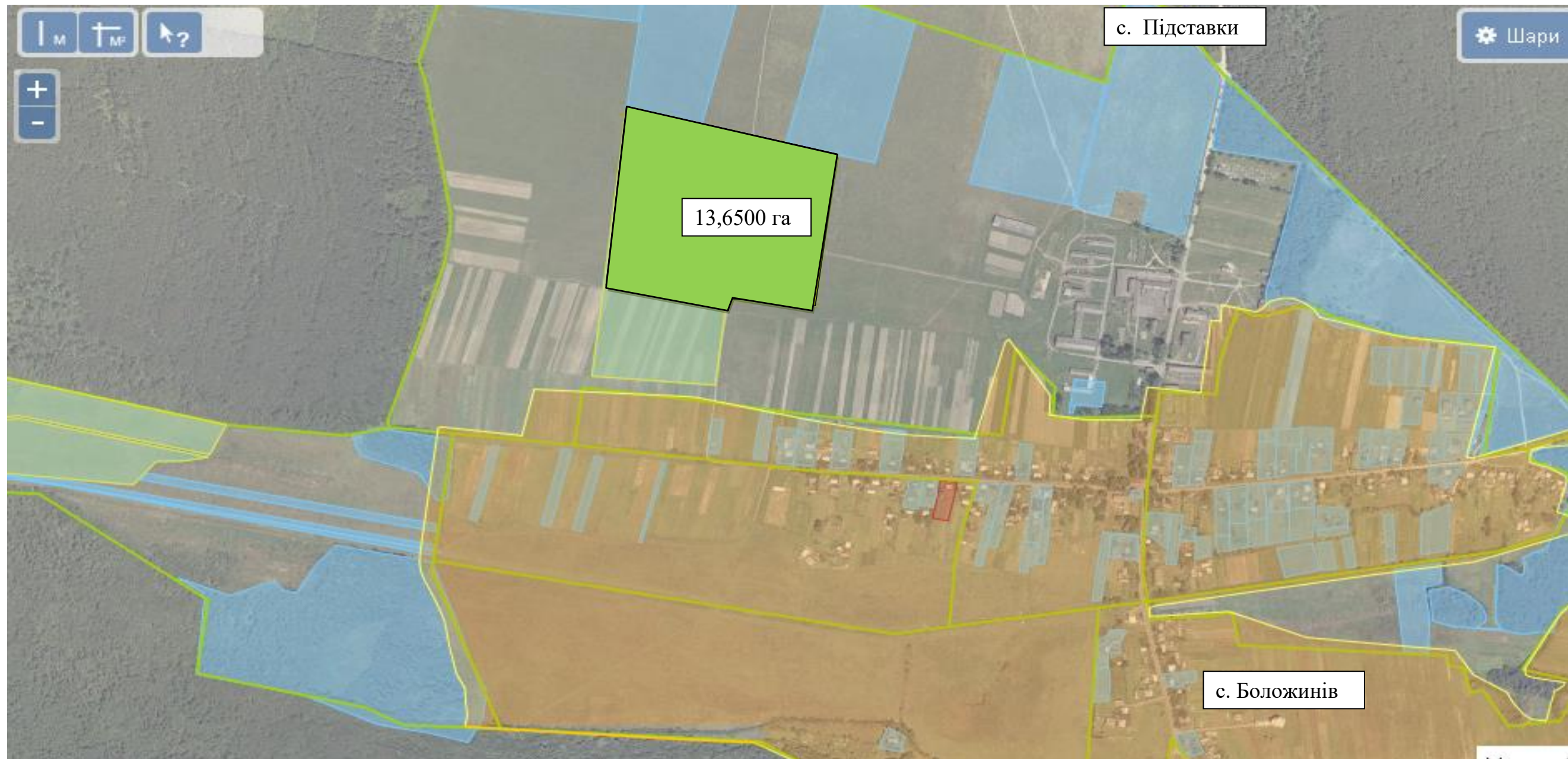
Цільове призначення – для ведення індивідуального садівництва

Шифр агровиробничої групи ґрунтів- 106 та 149г (угіддя-рілля та сінокіс)

Умовні позначення:

- - межа зарезервованого масиву земельних ділянок;
- - межі населених пунктів;
- - межі земельних ділянок, переданих у власність, користування.

Боложинівська сільська рада Буського району Львівської області



Площа земельної ділянки, що виділяється 13,65 га Кадастровий номер – 4620681200:10:000:0020 . .
Шифр агровиробничої групи ґрунтів- 4а та 4б (угіддя-пасовище)
Цільове призначення – для ведення особистого селянського господарства

Умовні позначення:




- - межа зарезервованого масиву земельних ділянок;
- - межі населених пунктів;
- - межі земельних ділянок, переданих у власність, користування.

Вільні ділянки відсутні.



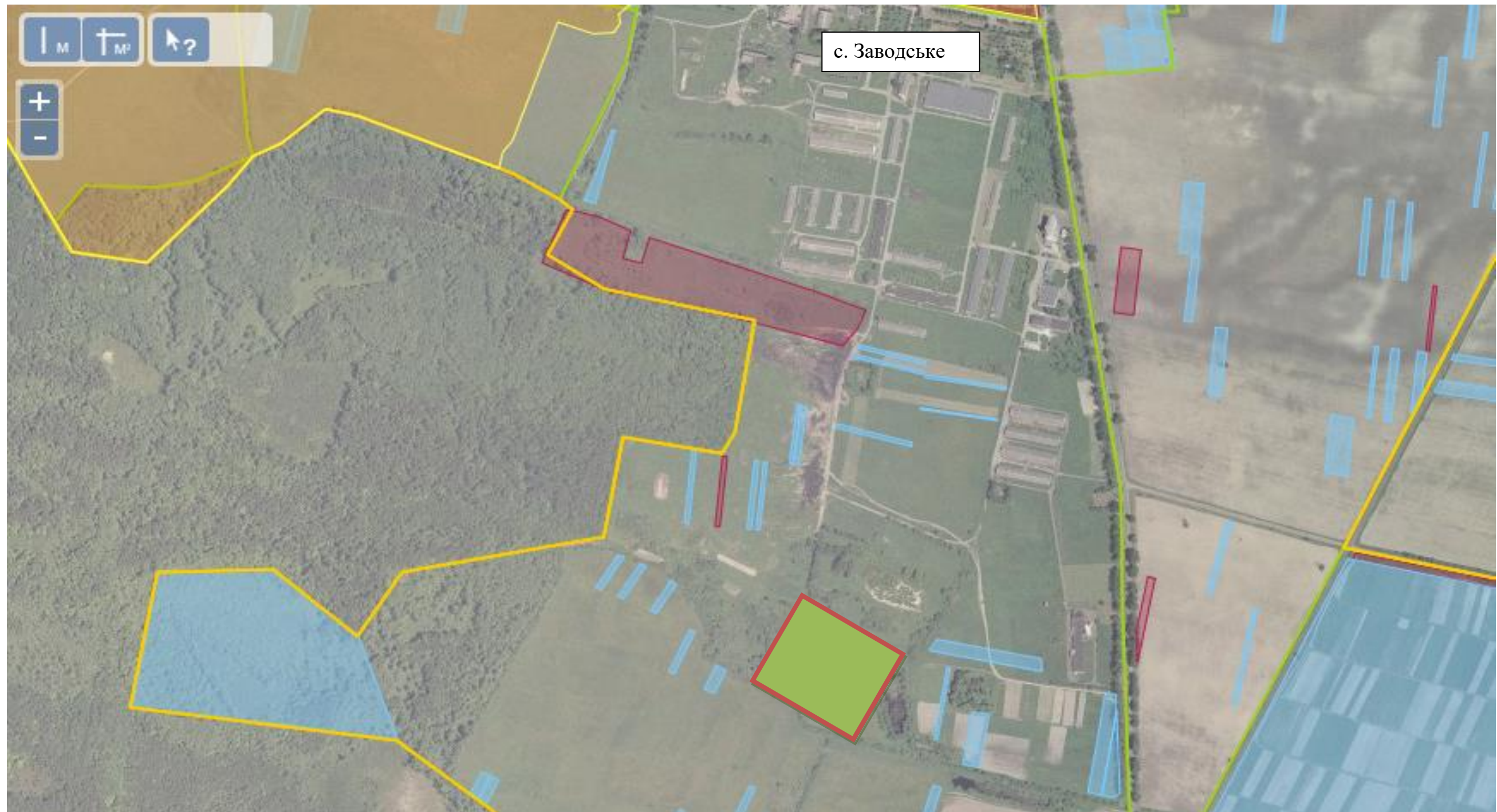
Площа земельної ділянки 7,6874 га Кадастровий номер – 4620682000:03:000:0040
Шифр агровиробничої групи ґрунтів- 5б та (угіддя-рілля)
Цільове призначення – для ведення садівництва

Умовні позначення:

-  - межа зарезервованого масиву земельних ділянок;
-  - межі населених пунктів;
-  - межі земельних ділянок, переданих у власність, користування.

Вільні ділянки відсутні.

Заводська сільська рада Буського району Львівської області



Площа -2,00 га для ведення особистого селянського господарства
Шифр агровиробничої групи ґрунтів- 5б та 215 А (угіддя-рілля)

Кадастровий номер - відсутній

Умовні позначення:





- - межа зарезервованого масиву земельних ділянок;
- - межі населених пунктів;
- - межі земельних ділянок, переданих у власність, користування.
- - межі земельних ділянок, на які отримано дозвіл на виготовлення землевпорядної документації.

Вільні ділянки відсутні.



Площа -18,2741 га для ведення особистого селянського господарства учасникам АТО Кадастровий номер - 4620682300:03:000:0120
Шифр агровиробничої групи ґрунтів- 33г та 38 г (угіддя-рілля) (1,25га –чагарник)

Умовні позначення:





-  - межа зарезервованого масиву земельних ділянок;
-  - межі населених пунктів;
-  - межі земельних ділянок, переданих у власність, користування.
-  - межі земельних ділянок, на які отримано дозвіл на виготовлення землевпорядної документації.

Вільні ділянки відсутні.



Площа -14,9400 га для ведення особистого селянського господарства учасникам АТО Кадастровий номер - відсутній
Шифр агровиробничої групи ґрунтів- 33г та 38 г (угіддя-рілля) (1,25га –чагарник)

Умовні позначення:

-  - межа зарезервованого масиву земельних ділянок;
-  - межі населених пунктів;
-  - межі земельних ділянок, переданих у власність, користування.
-  - межі земельних ділянок, на які отримано дозвіл на виготовлення землевпорядної документації.





Вільні ділянки відсутні.



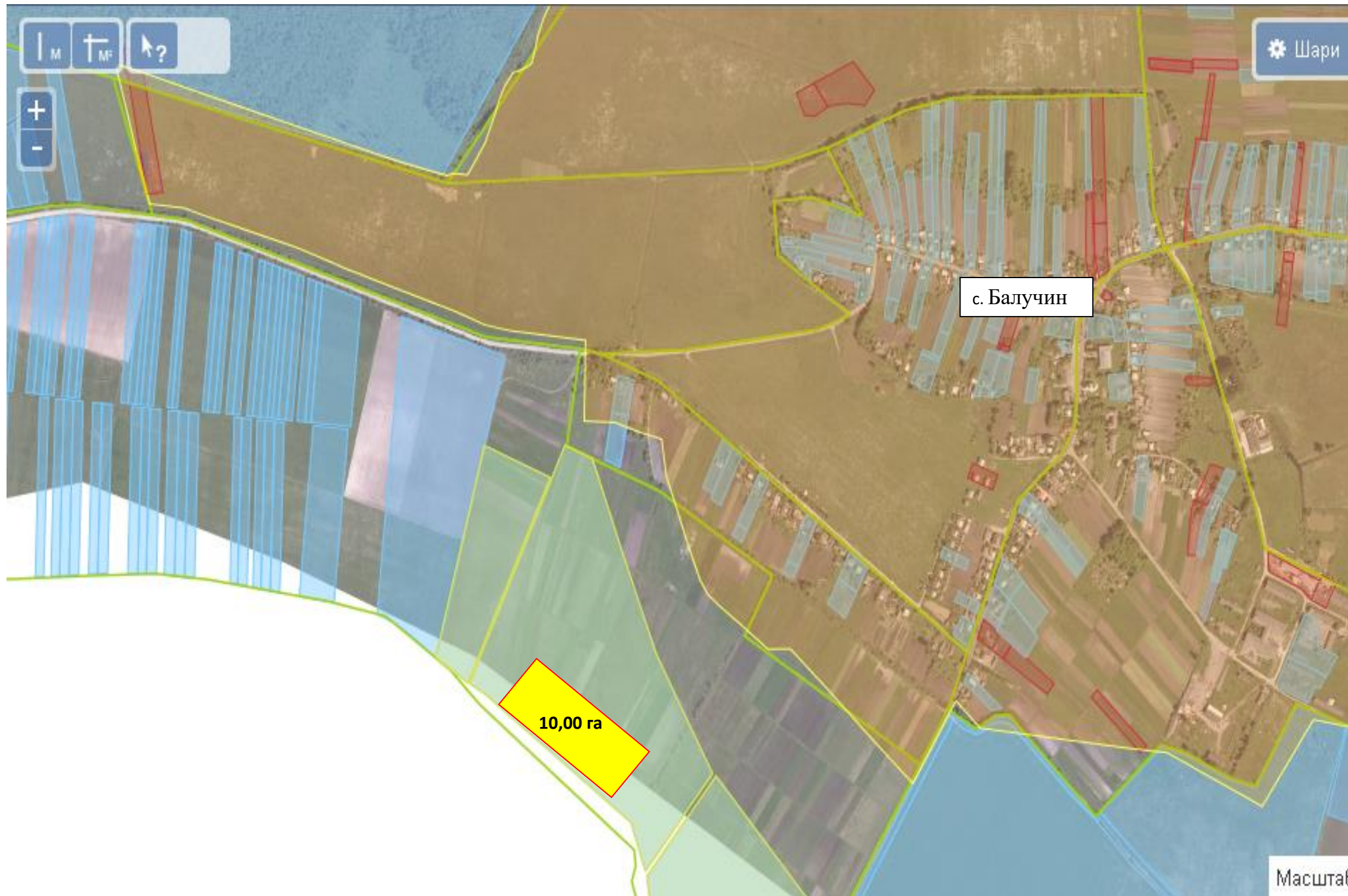
Площа -21,7257 га для ведення особистого селянського господарства учасникам АТО (пройшов поділ земельної ділянки) Кадастровий номер - 4620687400:13:000:0078

Шифр агровиробничої групи ґрунтів- 176г та 4б (угіддя-рілля)

Умовні позначення:

-  - межа зарезервованого масиву земельних ділянок;
-  - межі населених пунктів;
-  - межі земельних ділянок, переданих у власність, користування.
-  - межі земельних ділянок, на які отримано дозвіл на виготовлення землевпорядної документації.

Вільні ділянки відсутні.



Площа – 10,000 га Кадастровий номер – масиву 4620680800:09:000:0104 ,

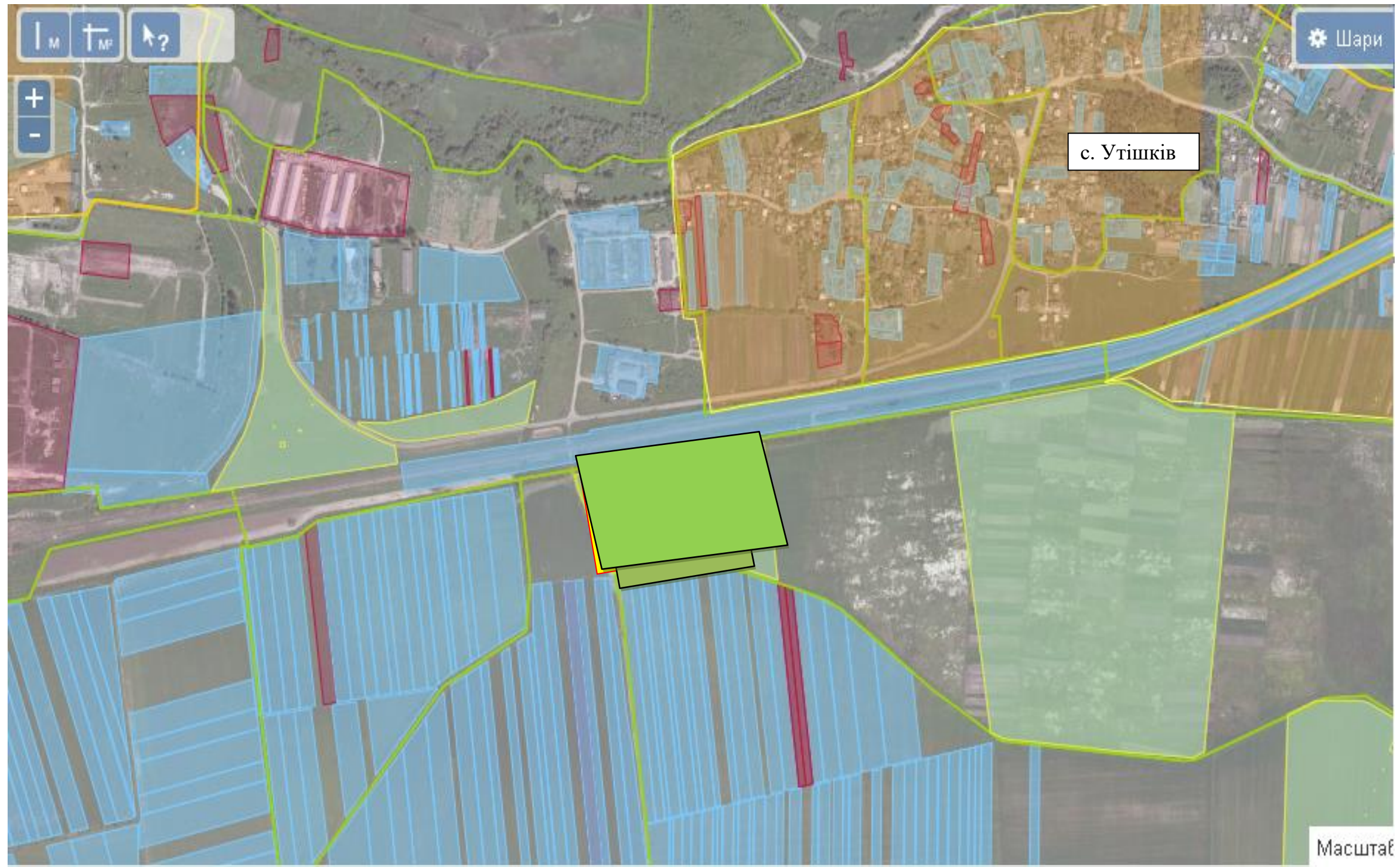
Цільове призначення – для ведення особистого селянського господарства

Шифр агровиробничої групи ґрунтів- 30г (угіддя-рілля)

Умовні позначення:

- - межа зарезервованого масиву земельних ділянок;
- - межі населених пунктів;
- - межі земельних ділянок, переданих у власність, користування.
- **Надано дозволів на розроблення проекту землеустрою 6,0га**
- **Площа вільного масиву -4,0 га**

Утішківська сільська рада Буського району Львівської області



Кадастровий номер – 4620686800:02:000:0003 масиву площею 7,8888 га з них виділяється площа 2,0000 га та 5,8888 га
Цільове призначення – для ведення індивідуального садівництва та ведення особистого селянського господарства
Шифр агропромислової групи ґрунтів- 99д та 181д (угіддя-рілля)
Умовні позначення:

- - межа зарезервованого масиву земельних ділянок;
- - межі населених пунктів;
- - межі земельних ділянок, переданих у власність, користування.

Вільні ділянки відсутні.



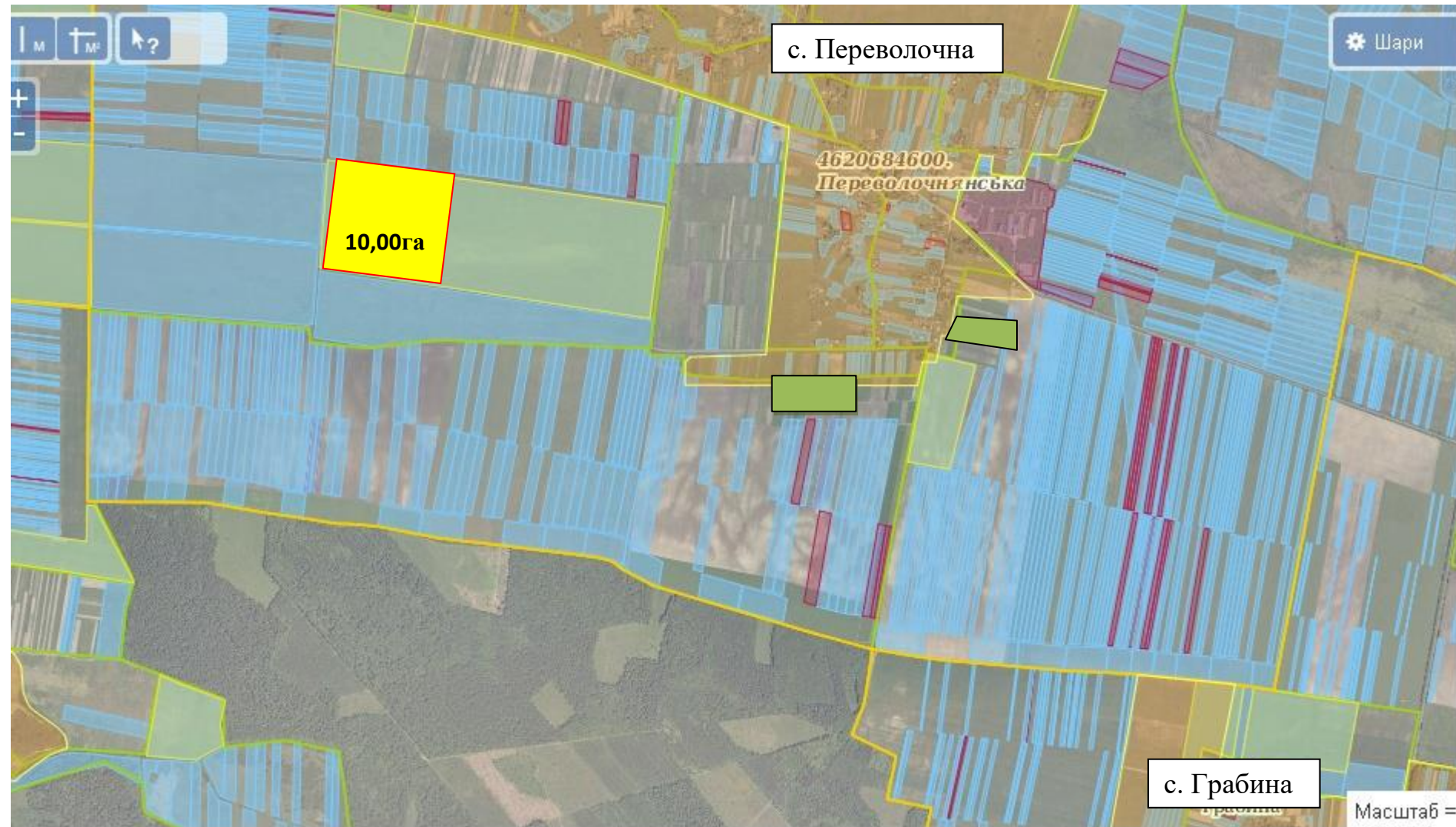
Площа земельної ділянки 10,00 га Кадастровий номер – 4620682000:03:000:0 .
Шифр агро виробничої групи ґрунтів- 99д , 5б та 178д (угіддя-рілля)
Цільове призначення – для ведення особистого селянського господарства

Умовні позначення:

- - межа зарезервованого масиву земельних ділянок;
- - межі населених пунктів;
- - межі земельних ділянок, переданих у власність, користування.

Вільні ділянки відсутні.

Переволочнянська сільська рада Буського району Львівської області



Кадастровий номер – 4620686800:02:000:0206 з них виділяється площа 15,00 га

Шифр агровиробничої групи ґрунтів- 142 та 181г (угіддя-пасовище)

Площа 2,000 га. Шифр агровиробничої групи ґрунтів- 99д (угіддя-рілля). Кадастровий номер відсутній.

Площа 2,000 га. Шифр агровиробничої групи ґрунтів- 99д (угіддя-рілля). Кадастровий номер відсутній.

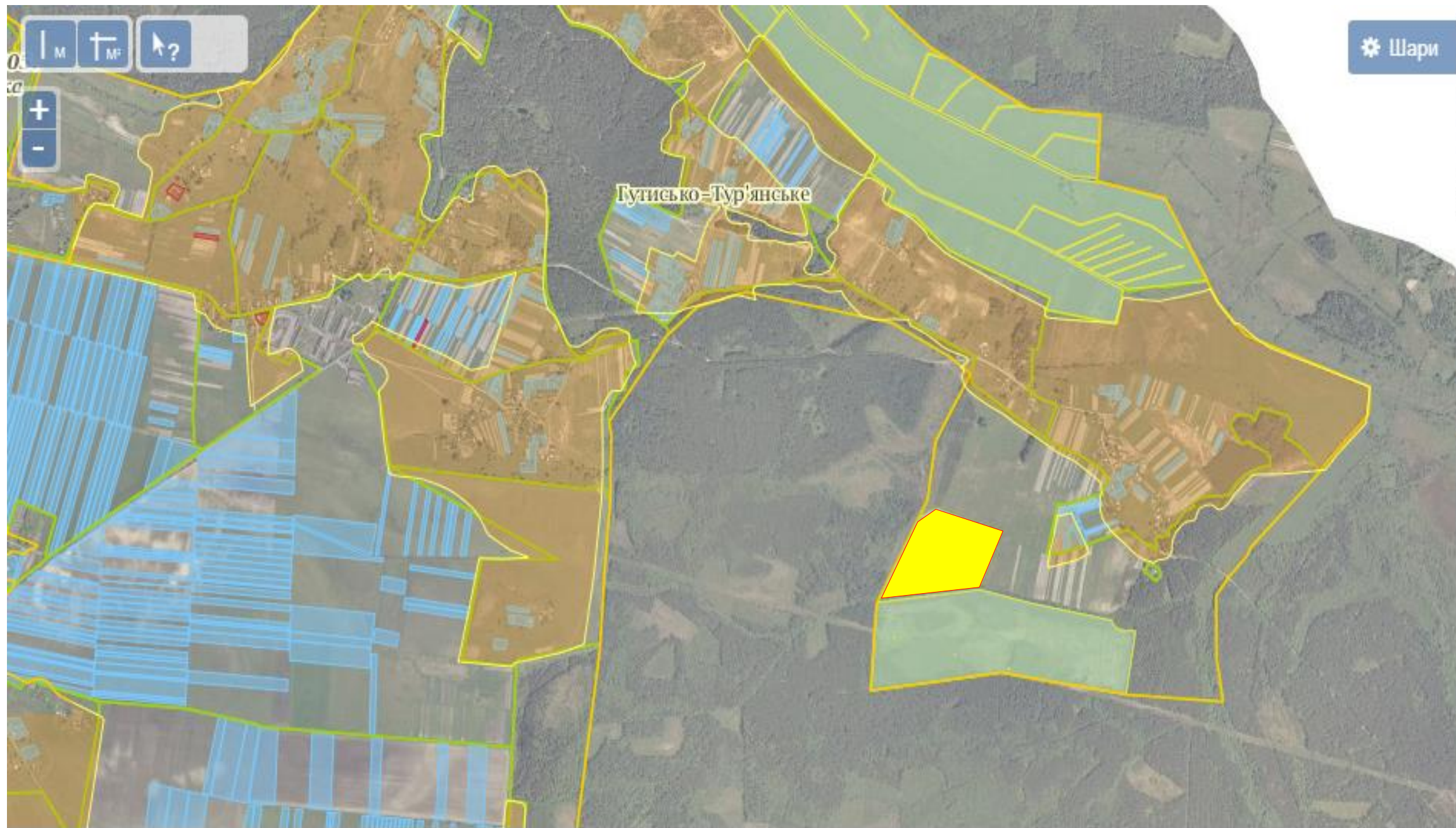
Цільове призначення – для ведення особистого селянського господарства

Умовні позначення:

- - межа зарезервованого масиву земельних ділянок;
- - межі населених пунктів;
- - межі земельних ділянок, переданих у власність, користування.

Площа вільних ділянок – 10,00га.

Тур'янська сільська рада Буського району Львівської області

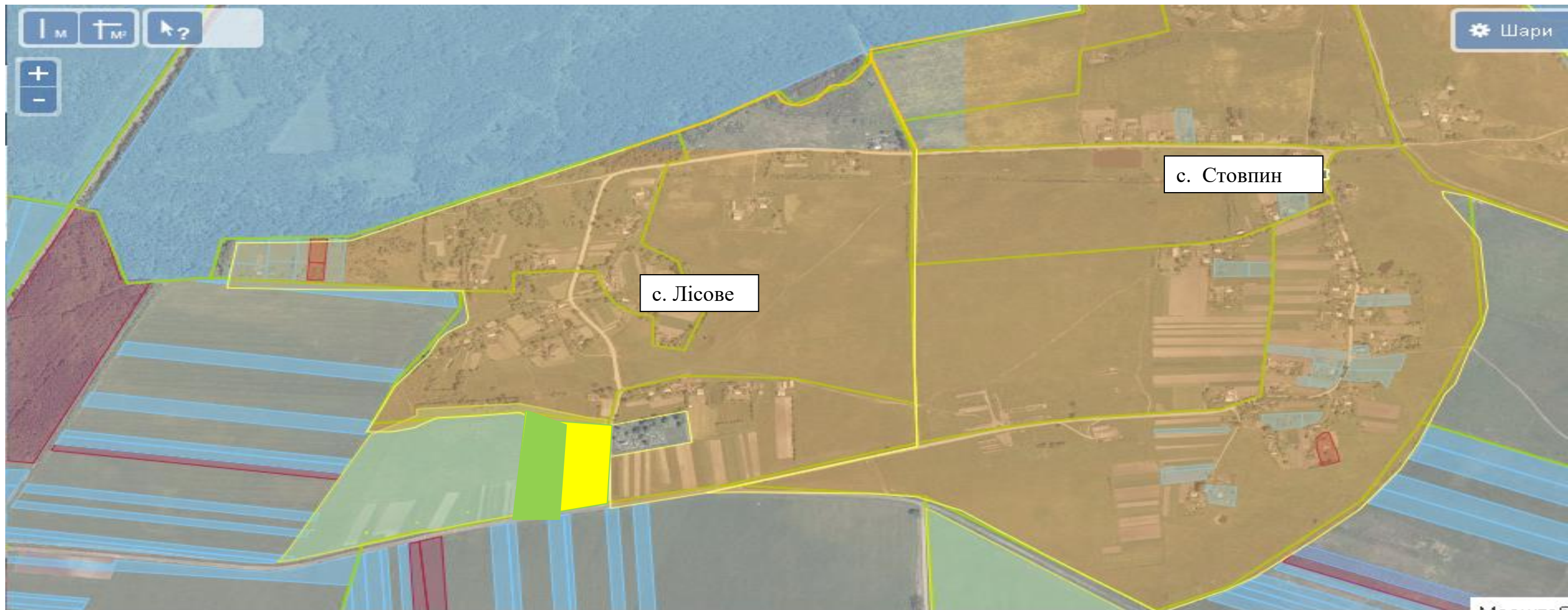


Площа земельної ділянка 9,3676 га Кадастровий номер – 4620686600:07:000:0016
Шифр агровиробничої групи ґрунтів- 178в та 181е та (угіддя-рілля)
Цільове призначення – для ведення особистого селянського господарства

Умовні позначення:

- - межа зарезервованого масиву земельних ділянок;
- - межі населених пунктів;
- - межі земельних ділянок, переданих у власність, користування.

. Чанизька сільська рада Буського району Львівської області



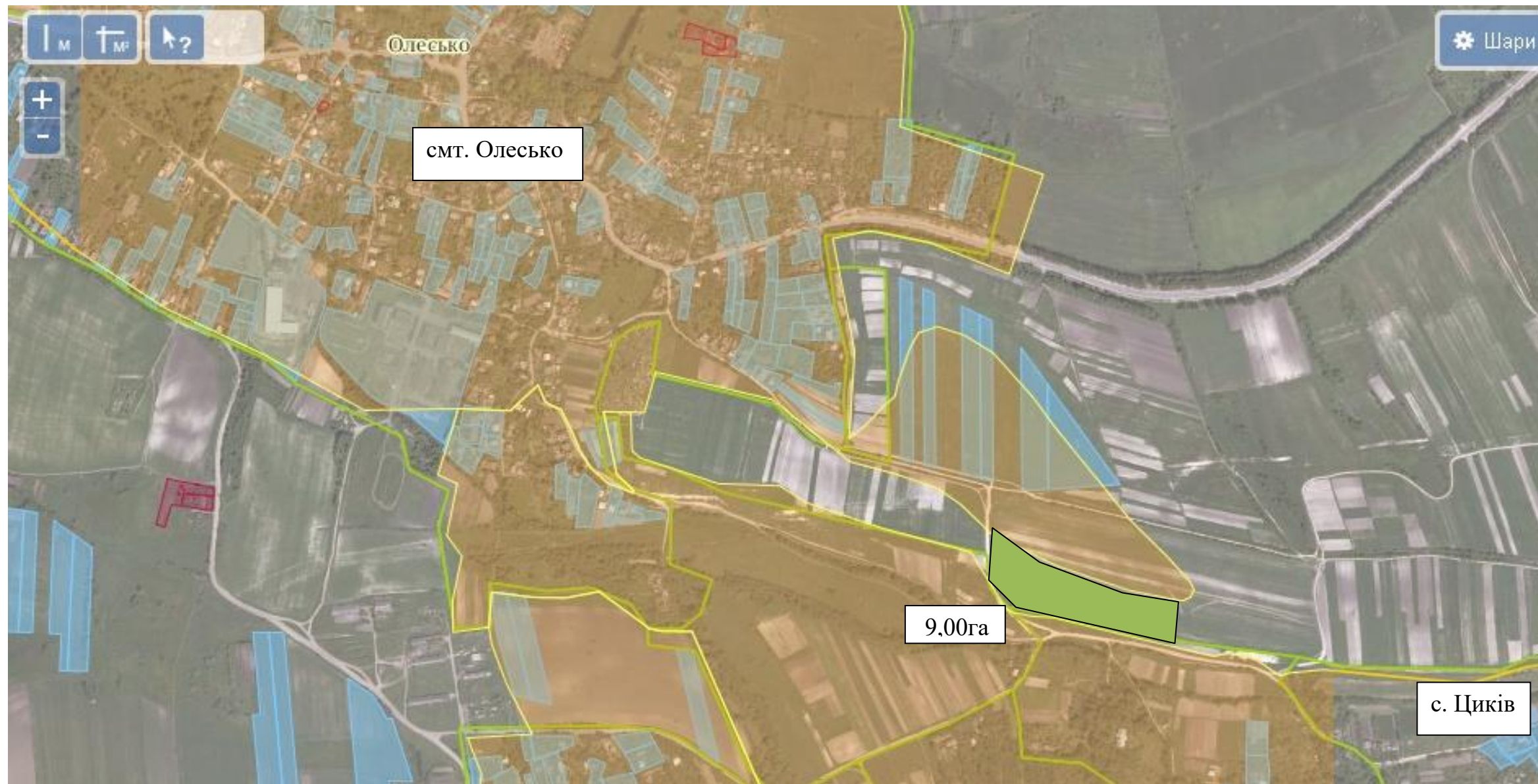
Площа земельної ділянки 4,00 га Кадастровий номер – 4620687000:11:000:0150
Шифр агро виробничої групи ґрунтів- 99д (угіддя-рілля)
Цільове призначення – для ведення особистого селянського господарства

Умовні позначення:

- - межа зарезервованого масиву земельних ділянок;
- - межі населених пунктів;
- - межі земельних ділянок, переданих у власність, користування.

Площа вільних ділянок – 2,00га.

Олеська селищна рада Буського району Львівської області



Площа – 9,000 га Кадастровий номер – відсутній

Цільове призначення – для ведення особистого селянського господарства

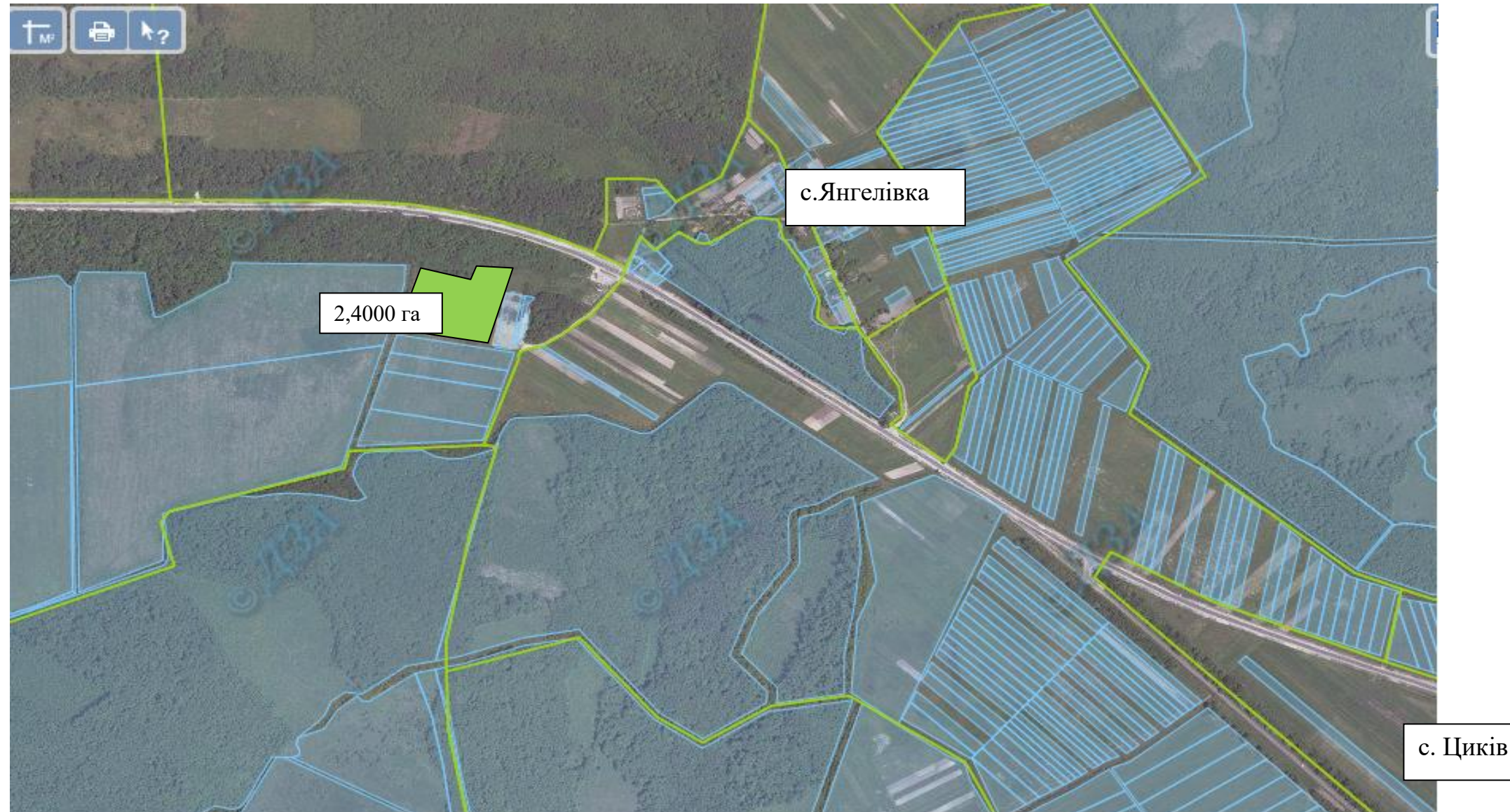
Шифр агровиробничої групи ґрунтів- 99е (угіддя-рілля)

Умовні позначення:

- - межа зарезервованого масиву земельних ділянок;
- - межі населених пунктів;
- - межі земельних ділянок, переданих у власність, користування.

Вільні ділянки відсутні.

Гумниська сільська рада Буського району Львівської області



Площа – 2,400 га Кадастровий номер – відсутній

Цільове призначення – для ведення індивідуального садівництва

Шифр агровиробничої групи ґрунтів- 99г (угіддя-рілля)

Умовні позначення:

- - межа зарезервованого масиву земельних ділянок;
- - межі населених пунктів;
- - межі земельних ділянок, переданих у власність, користування.
- **Надано 19 дозволів на розроблення проекту землеустрою**
- **Площа вільних земель – 0,5 га**