

Інформація стосовно забезпечення учасників антитерористичної операції земельними ділянками
на території Самбірського району Львівської області
(станом на 01.11.2018 року)

№ з/п	Назва адміністративно-територіальної одиниці (сільська (селищна) рада, місто районного значення)	Загальна площа земельних ділянок, зарезервованих територіальними органами Держгеокадастру, га	з них				Площа вільного зарезервованого масиву (або вільних земельних ділянок у масиві) станом на 01.11.2018, га	Наявність погодження місцевою радою
			для будівництва і обслуговування жилого будинку, господарських будівель і споруд (присадибна ділянка)	для ведення садівництва	для індивідуального дачного будівництва	для ведення особистого селянського господарства		
1	2	3	4	5	6	7	8	9
1	Луківська сільська рада	3	0		0	3		Передано у комунальну власність Луківській сільській ОТГ
2	Луківська сільська рада	3	0		0	3		Передано у комунальну власність Луківській сільській ОТГ
5	Корналовицька сільська рада	7	0	7	0	0		
6	Корналовицька сільська рада	5	0	0	0	5		
7	Лукавська сільська рада	4,8	0	0	0	4,8		Передано у комунальну власність Дублянській ОТГ
8	Луківська сільська рада	16,2	0	16,2	0	0	16,2	На погодженні Передано у комунальну власність Луківській ОТГ
9	Блажівська сільська рада	5,96	0	5,96	0	0	2,1	Погоджено для учасників АТО жителів Самбірського району
10	Чайковицька сільська рада	3	0	3	0	0		
11	Чайковицька сільська рада	50	0	0	0	50	50	Ввійшла до складу Рудківської ОТГ Погоджено для учасників АТО жителів місцевої ради
12	Чайковицька сільська рада	10	0	0	0	10		
13	Великобілинська с/рада	15	0	0	0	15	9	Ввійшла до складу Новокалінівської ОТГ Погоджено для учасників АТО жителів Новокалінівської ОТГ
14	Великобілинська с/рада	18	0	0	0	18	18	Ввійшла до складу Новокалінівської ОТГ

								Погоджено для учасників АТО жителів Новокалінінської ОТГ
15	Воле-Баранецька с/р	8,8	0	0	0	8,8	8,8	Ввійшла до складу Воле-Баранецької ОТГ Погоджено для учасників АТО жителів Воле-Баранецької ОТГ
16	Никловицька сільська рада	12,0848	0	0	0	12,0848	12,08	Погоджено для учасників АТО жителів Самбірського району
17	Монастирецька с/рада	18,5	0	0	0	18,5	18,5	Передано у комунальну власність Вільшаницької сільській ОТГ Погоджено для учасників АТО жителів ОТГ
20	Воле-Баранецька с/р за межами с. Садковичі	6,2152	0	0	0	6,2152	6,22	Ввійшла до складу Воле-Баранецької ОТГ Погоджено для учасників АТО жителів Воле-Баранецької ОТГ
21	Воле-Баранецька с/р за межами с. Садковичі	13,9373	0	0	0	13,9373	13,9	Ввійшла до складу Воле-Баранецької ОТГ Погоджено для учасників АТО жителів Воле-Баранецької ОТГ
22	Воле-Баранецька с/р за межами с. Садковичі	10,9359	0	0	0	10,9359	10,9	Ввійшла до складу Воле-Баранецької ОТГ Погоджено для учасників АТО жителів Воле-Баранецької ОТГ
23	Погірцівська сільська рада	9,4	0	0	0	9,4		
24	Погірцівська сільська рада	9,6156	0	0	0	9,6156	9,6	Ввійшла до складу Воле-Рудківської ОТГ Погоджено для учасників АТО жителів Погірцівської сільської ради
25	Луківська с/р за межами с. Купновичі	8,7422	0	0	0	8,7422	8,7	Погоджено для учасників АТО жителів Луківської ОТГ Передано у комунальну власність Луківській сільській ОТГ
26	Луківська с/р за межами с. Нижнє	7,0	0	0	0	7,0		Передано у комунальну власність Луківській сільській ОТГ
29	Бісковицька сільська рада за межами с. Максимовичі	10,0	0	0	0	10,0		Передано у комунальну власність в Бісковицькій сільській ОТГ
30	Воле-Баранецька с/р (с. Міжгайці)	5,0	0	0	0	5,0		
31	Воле-Баранецька с/р	11,2012	0	0	0	11,2012	11,2	Ввійшла до складу Воле-Баранецької ОТГ Погоджено для учасників АТО жителів Воле-Баранецької ОТГ
32	Воютицька сільська рада	4,50	0,00	0,00	0,00	4,50		
33	Стрільковицька сільська рада	4		4,0				

34	Воле-Баранецька сільська рада	6,6				6,6	2,7	Ввійшла до складу Воле-Баранецької ОТГ Погоджено для учасників АТО жителів Воле-Баранецької ОТГ
34	Чайковицька сільська рада	15,0				15,0	15	Ввійшла до складу Рудківської ОТГ погоджено
Усього по Самбірському районі		302,4	0	36,1	0	266,3	213,03	

Корналовицька сільська рада Самбірського району Львівської області



Площа – 7,0 га
Цільове призначення – для ведення садівництва

Кадастровий номер - відсутній
Агровиробнича група ґрунтів – 176г

Умовні позначення:

- - межа зарезервованого масиву земельних ділянок;
- - межі населених пунктів;
- - межі земельних ділянок, переданих у власність, користування.

Вільні земельні ділянки відсутні



Площа – 5,0 га

Цільове призначення – для ведення особистого селянського господарства

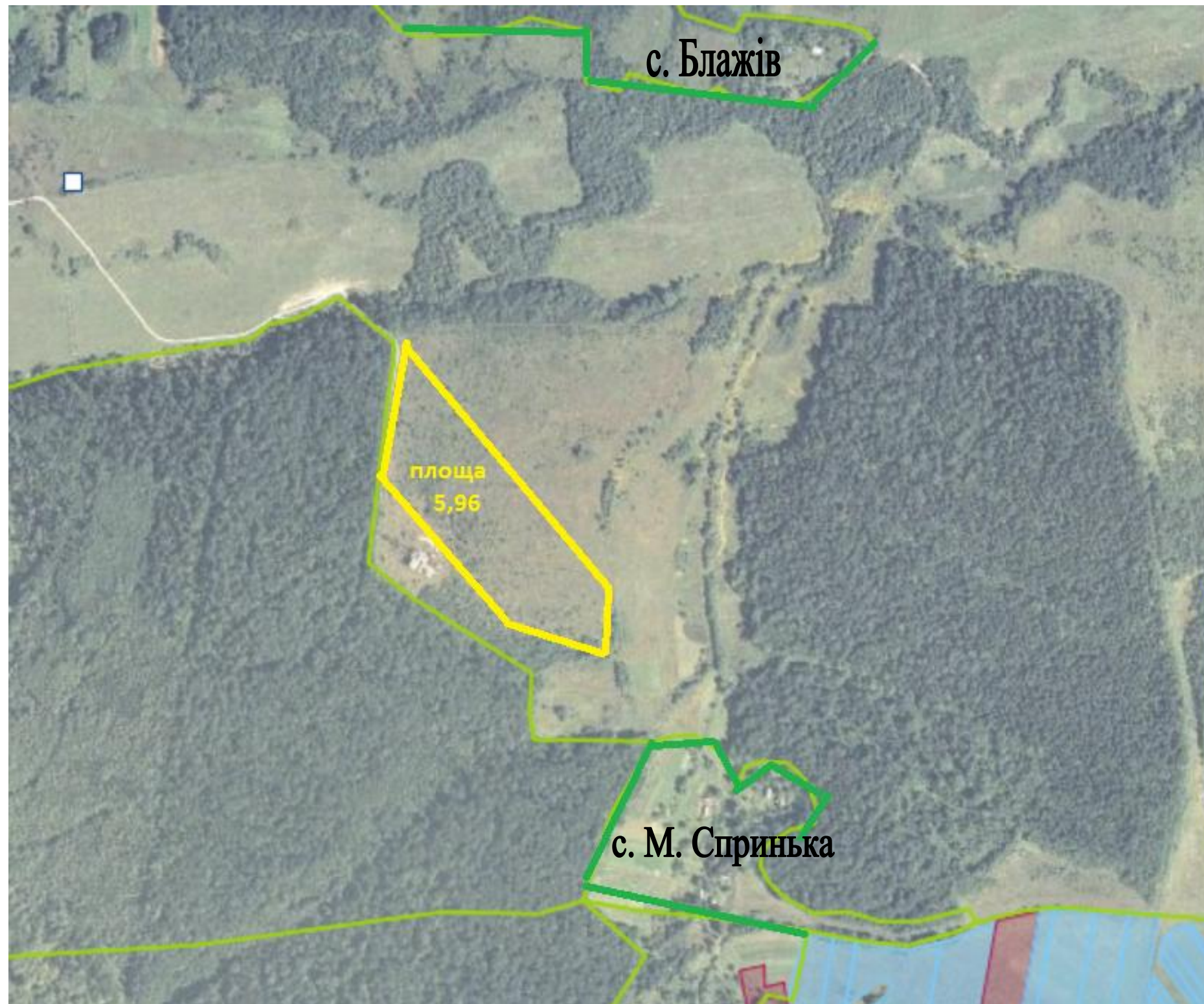
Кадастровий номер - відсутній

Агровиробнича група ґрунтів – 176д

Умовні позначення:

- - межа зарезервованого масиву земельних ділянок;
- - межі населених пунктів;
- - межі земельних ділянок, переданих у власність, користування.
- **Вільні земельні ділянки відсутні**
-

Блажівська сільська рада Самбірського району Львівської області



Площа – 5,96 га

Цільове призначення – для ведення садівництва

Кадастровий номер - відсутній

Агровиробнича група ґрунтів – 182г

Умовні позначення:

- - межа зарезервованого масиву земельних ділянок;
- - межі населених пунктів;
- - межі земельних ділянок, переданих у власність, користування.
- - межі земельних ділянок, переданих у власність, користування.



Площа – 4,8 га

Цільове призначення – для ведення особистого селянського господарства

Кадастровий номер - відсутній

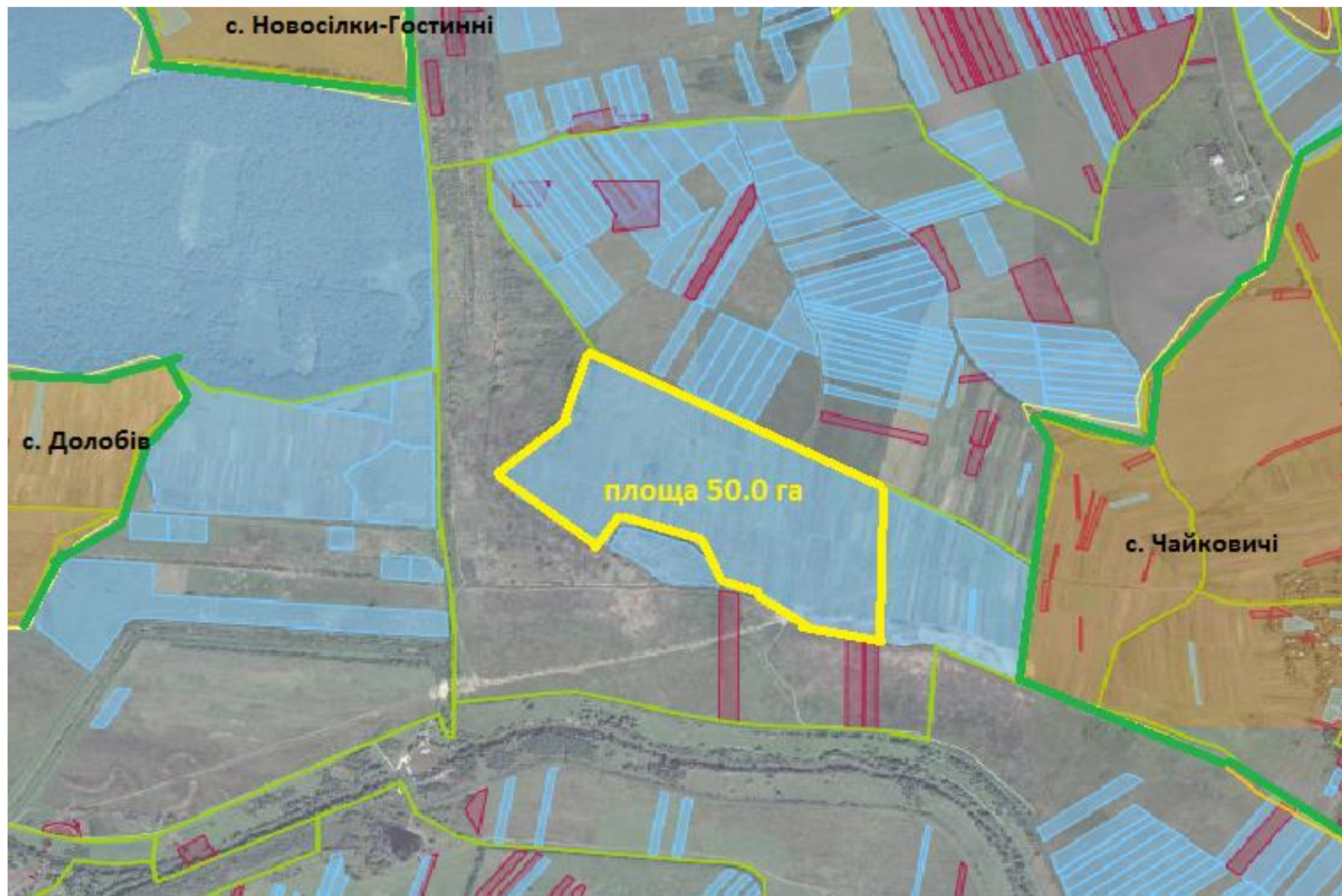
Агровиробнича група ґрунтів –24г, 176д

Умовні позначення:

- - межа зарезервованого масиву земельних ділянок;
- - межі населених пунктів;
- - межі земельних ділянок, переданих у власність, користування.
- - межі земельних ділянок, переданих у власність, користування.

Вільні земельні ділянки відсутні

Передано у комунальну власність Дублянській селищній ОТГ



Площа – 50,0 га
Цільове призначення – для особистого селянського господарства

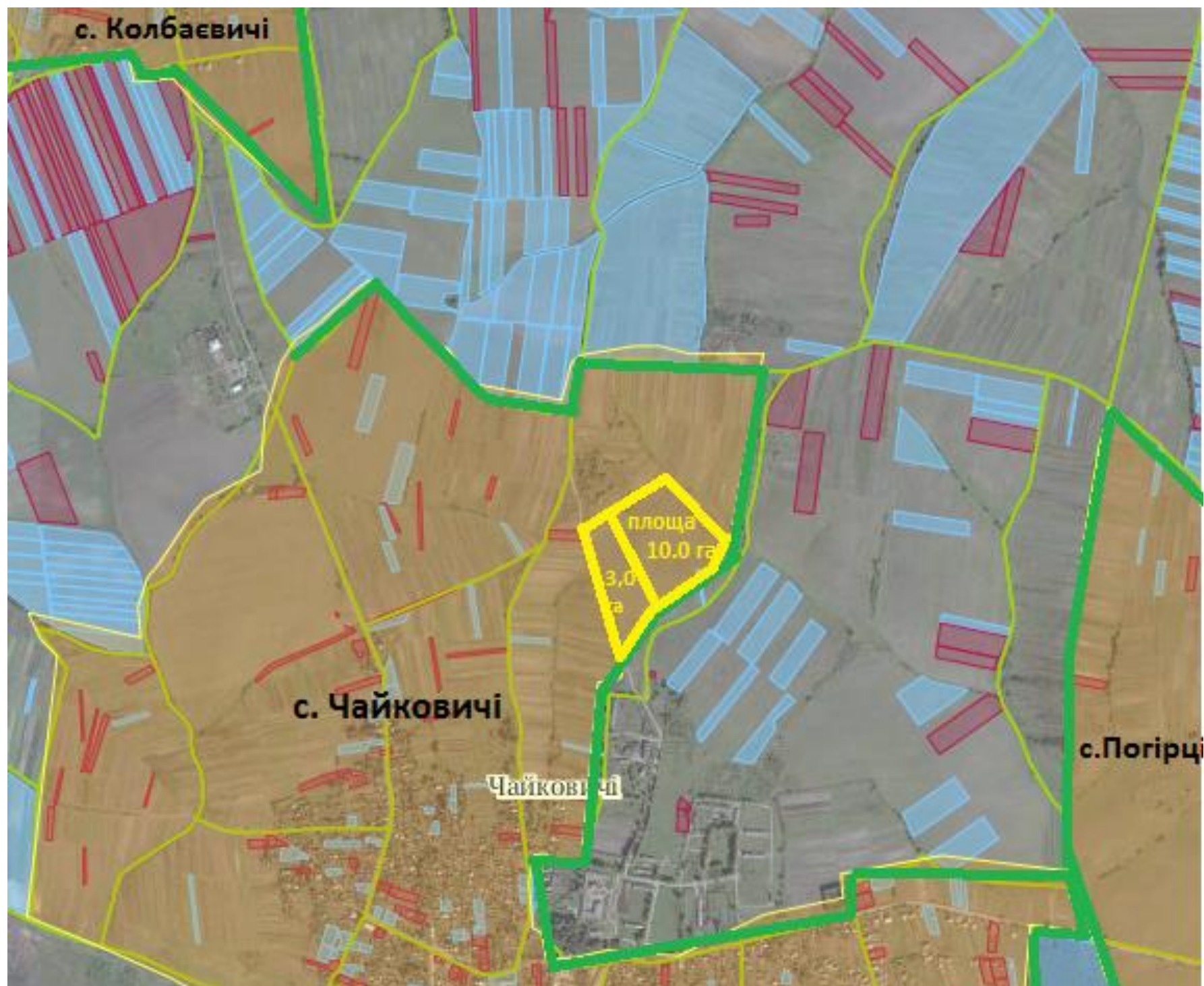
Кадастровий номер - відсутній
Агровиробнича група ґрунтів – 45г

Умовні позначення:

- - межа зарезервованого масиву земельних ділянок;
- - межі населених пунктів;
- - межі земельних ділянок, переданих у власність, користування.
- - межі земельних ділянок, переданих у власність, користування.

Ввійшла до складу Рудківської ОТГ

Чайковицька сільська рада Самбірського району Львівської області



Площа – 10,0 га Площа вільних земель -0,0га
Цільове призначення – для ведення особистого селянського господарства

Кадастровий номер - відсутній
Агровиробнича група ґрунтів – 37г, 50г

Площа – 3,0 га
Цільове призначення – для ведення садівництва

Умовні позначення:

- - межа зарезервованого масиву земельних ділянок;
- - межі населених пунктів;
- - межі земельних ділянок, переданих у власність, користування.
- - межі земельних ділянок, переданих у власність, користування.

Ввійшла до складу Рудківської ОТГ



Площа – 18,0 га

Цільове призначення – для ведення особистого селянського господарства

Кадастровий номер - відсутній

Агровиробнича група ґрунтів – 176г

Умовні позначення:

- - межа зарезервованого масиву земельних ділянок;
- - межі населених пунктів;
- - межі земельних ділянок, переданих у власність, користування.
- - межі земельних ділянок, переданих у власність, користування.

Ввійшла до складу Новокалінівської ОТГ



Площа – 15,0 га, Площа вільних земель – 9,0га
Цільове призначення – для ведення особистого селянського господарства

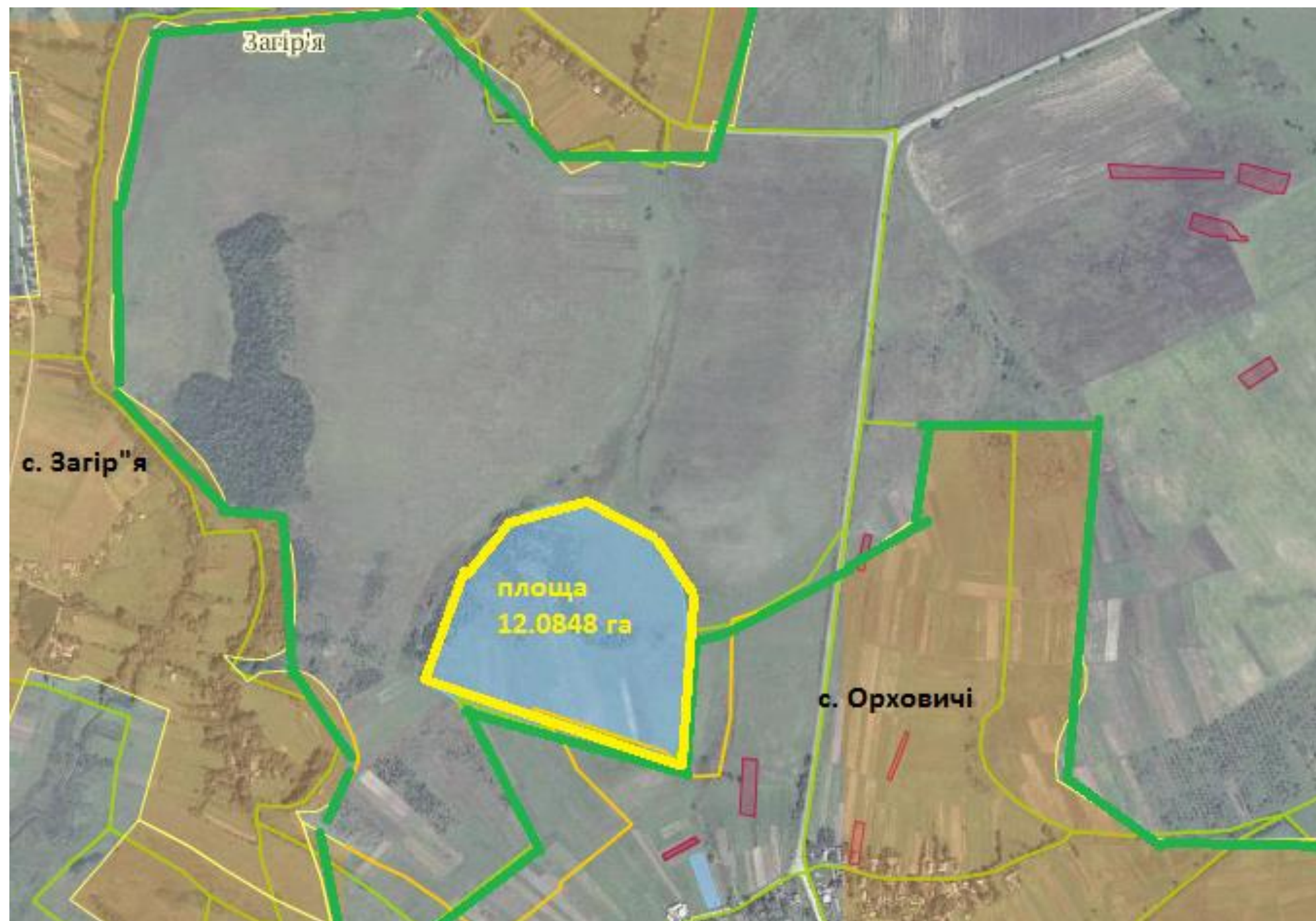
Кадастровий номер - відсутній
Агровиробнича група ґрунтів – 176г, 13в

Умовні позначення:

- - межа зарезервованого масиву земельних ділянок;
- - межі населених пунктів;
- - межі земельних ділянок, переданих у власність, користування.
- - межі земельних ділянок, переданих у власність, користування.

Ввійшла до складу Новокалінівської ОТГ

Никловицька сільська рада Самбірського району Львівської області



Площа – 12,0848 га

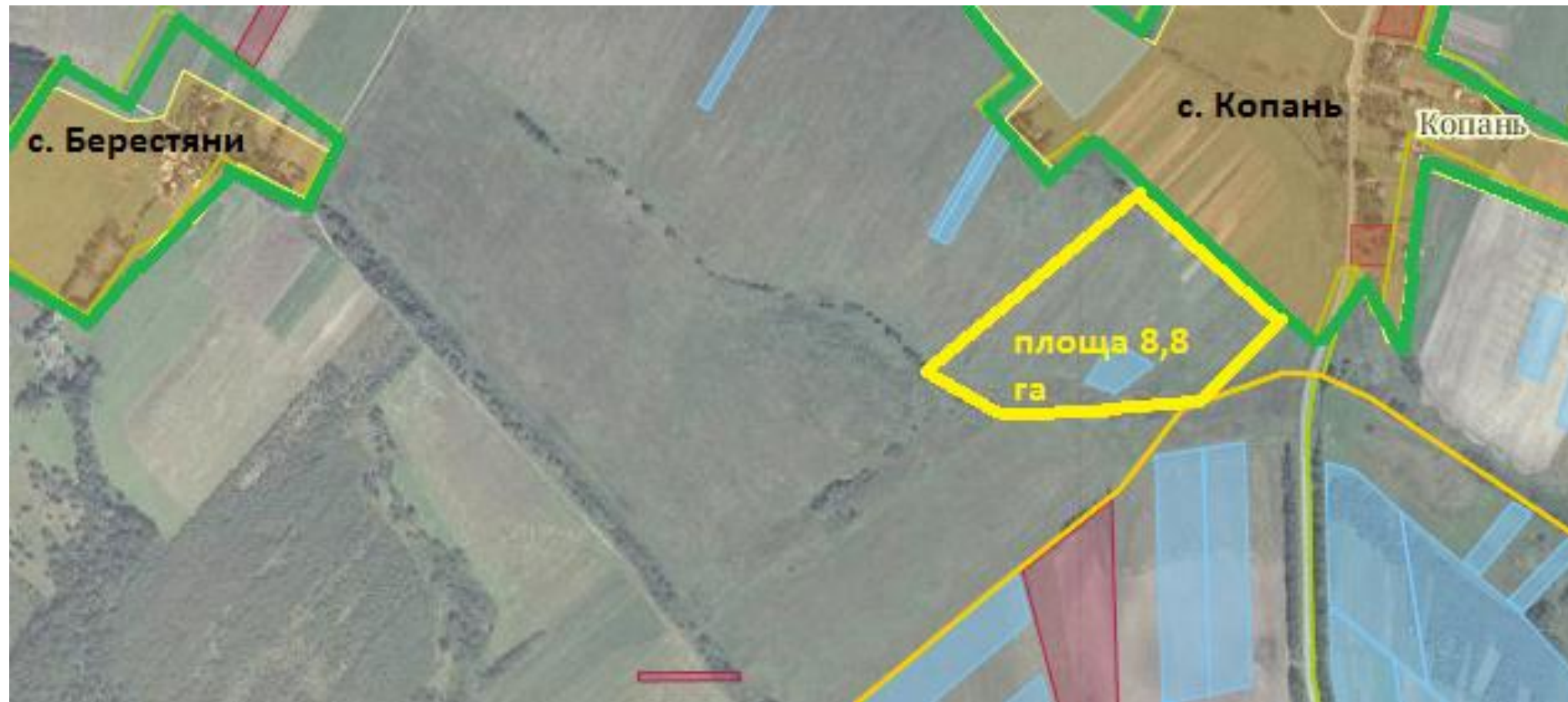
Цільове призначення – для ведення особистого селянського господарства

Кадастровий номер - відсутній

Агровиробнича група ґрунтів – 38д, 37г

Умовні позначення:

- - межа зарезервованого масиву земельних ділянок;
- - межі населених пунктів;
- - межі земельних ділянок, переданих у власність, користування.
- - межі земельних ділянок, переданих у власність, користування.



Площа – 8,8 га

Цільове призначення – для ведення особистого селянського господарства

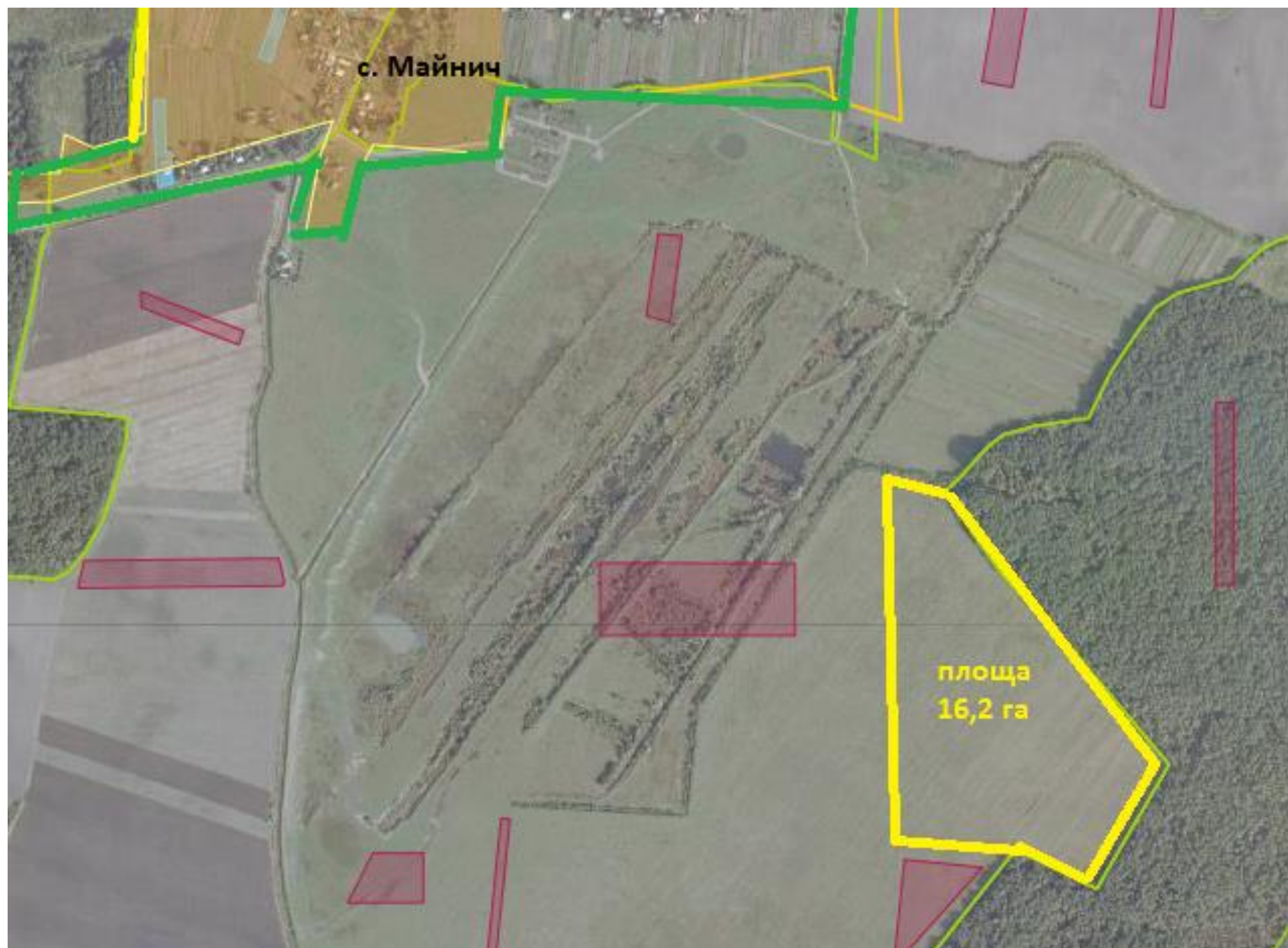
Кадастровий номер - відсутній

Агровиробнича група ґрунтів – 35д, 37д

Умовні позначення:

- - межа зарезервованого масиву земельних ділянок;
- - межі населених пунктів;
- - межі земельних ділянок, переданих у власність, користування.
- - межі земельних ділянок, переданих у власність, користування.

Ввійшла до складу Воле-Баранецької ОТГ



Площа – 16,2 га

Цільове призначення – для ведення садівництва

Кадастровий номер - відсутній

Агровиробнича група ґрунтів – 14д

Умовні позначення:

- - межа зарезервованого масиву земельних ділянок;
- - межі населених пунктів;
- - межі земельних ділянок, переданих у власність, користування.
- - межі земельних ділянок, переданих у власність, користування.

Передано у комунальну власність Дублянській селищній ОТГ



Площа – 18,5 га

Цільове призначення – для ведення особистого селянського господарства

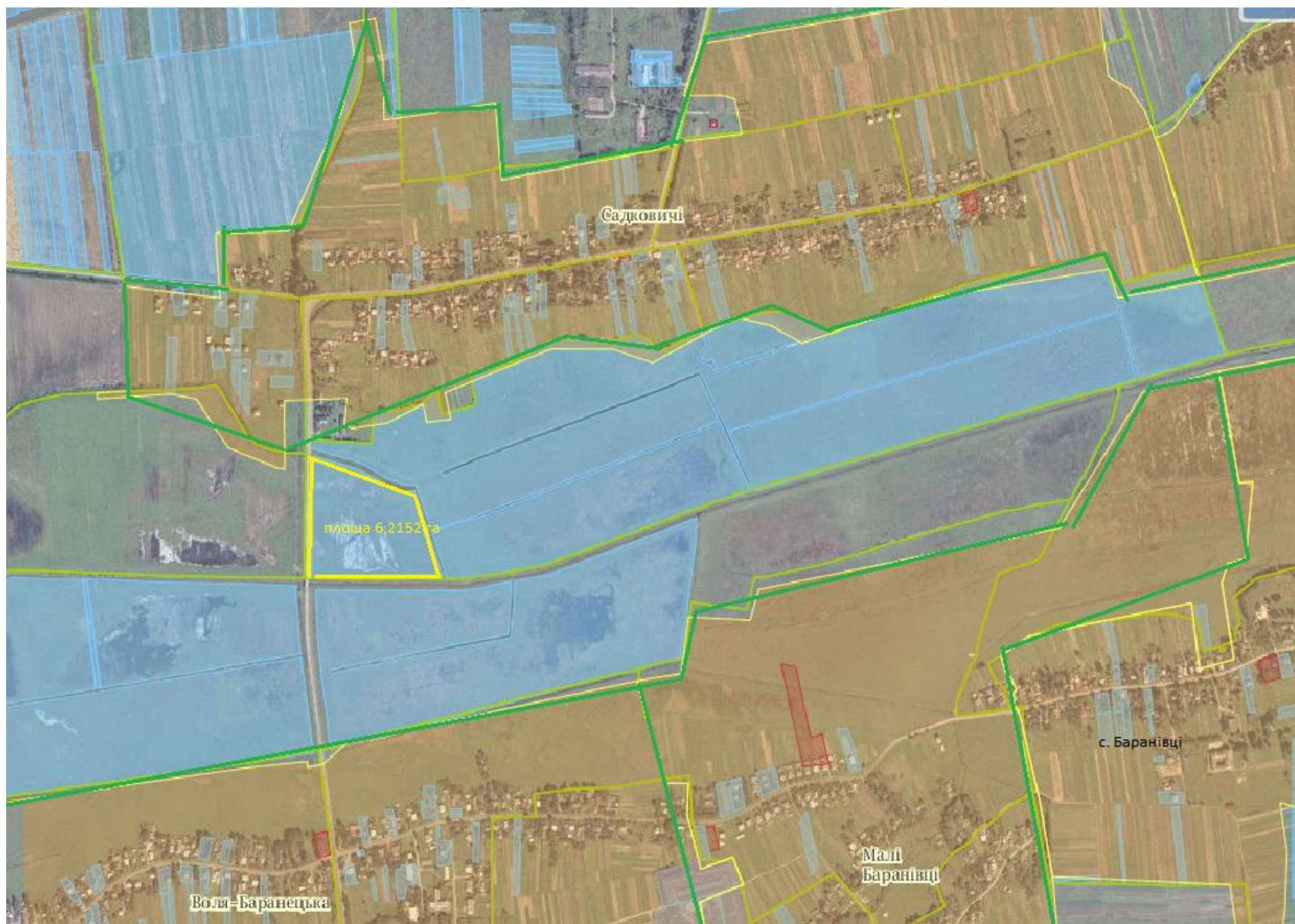
Кадастровий номер - відсутній

Агровиробнича група ґрунтів – 215г

Умовні позначення:

- - межа зарезервованого масиву земельних ділянок;
- - межі населених пунктів;
- - межі земельних ділянок, переданих у власність, користування.
- - межі земельних ділянок, переданих у власність, користування.

Передано у комунальну власність Вільшаницької сільській ОТГ



Площа – 6,2152 га

Цільове призначення – для ведення особистого селянського господарства

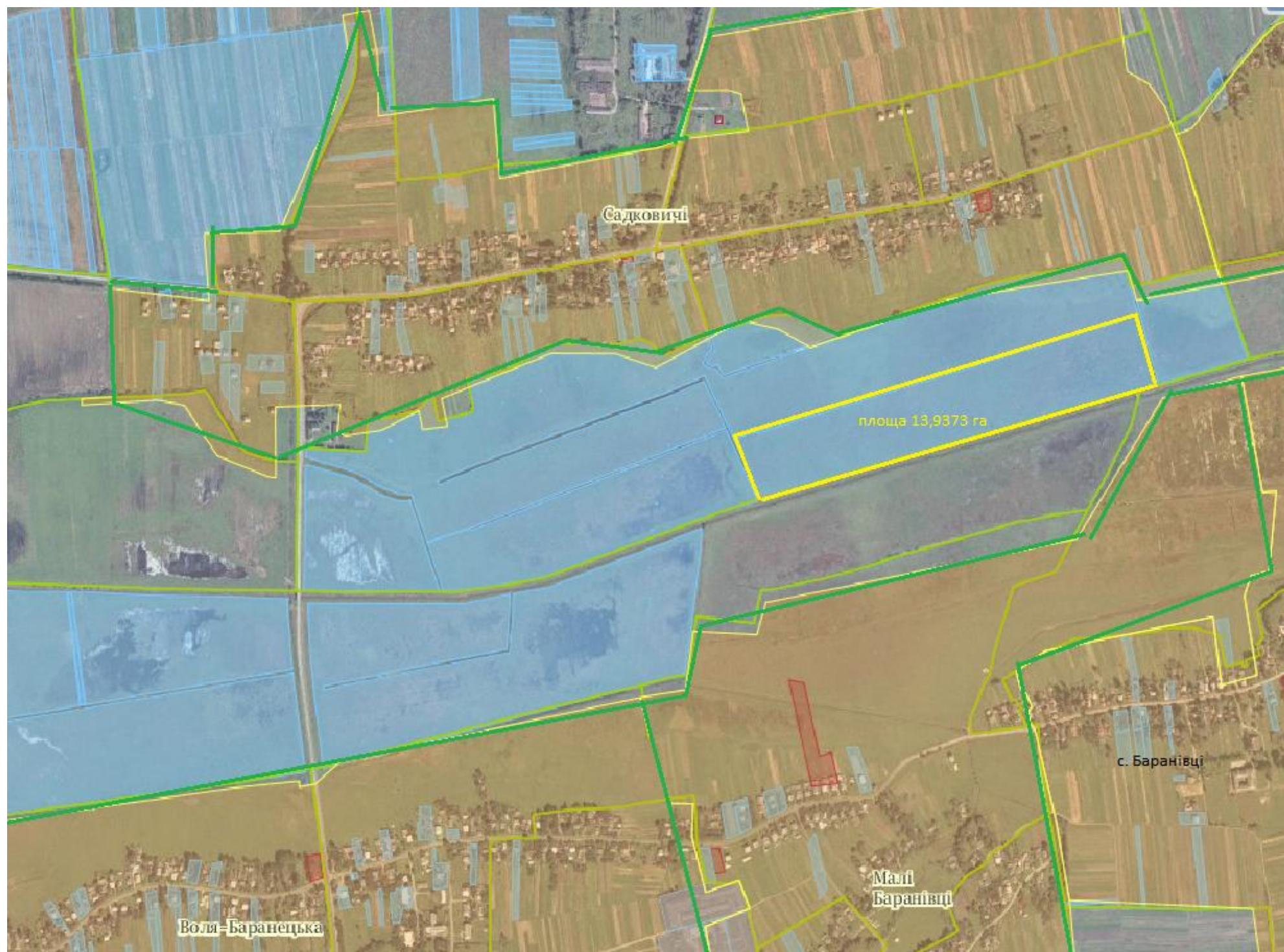
Кадастровий номер – 4624287600:15:000:0004

Агровиробнича група ґрунтів – 146.

Умовні позначення:

- - межа зарезервованого масиву земельних ділянок;
- - межі населених пунктів;
- - межі земельних ділянок, переданих у власність, користування.
- - межі земельних ділянок, переданих у власність, користування.
- **Ввійшла до складу Воле-Баранецької ОТГ**

Воле -Баранецька сільська рада Самбірського району Львівської області



Площа – 13,9359 га

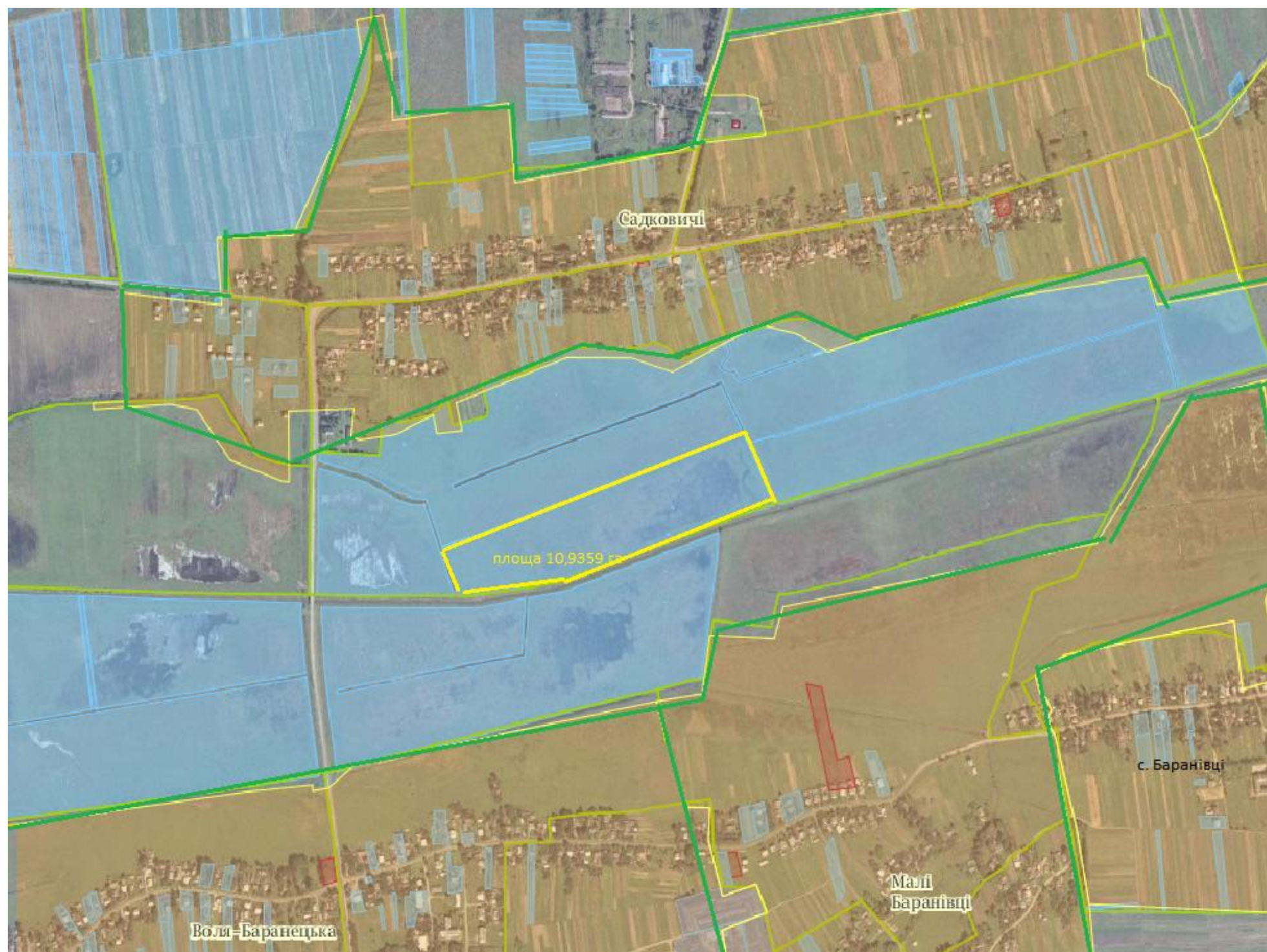
Цільове призначення – для ведення особистого селянського господарства

Кадастровий номер – 4624287600:15:000:0002

Агровиробнича група ґрунтів – 151'.

Умовні позначення:

- - межа зарезервованого масиву земельних ділянок;
- - межі населених пунктів;
- - межі земельних ділянок, переданих у власність, користування.
- - межі земельних ділянок, переданих у власність, користування.
- **Ввійшла до складу Воле-Баранецької ОТГ**



Площа – 10,9359 га

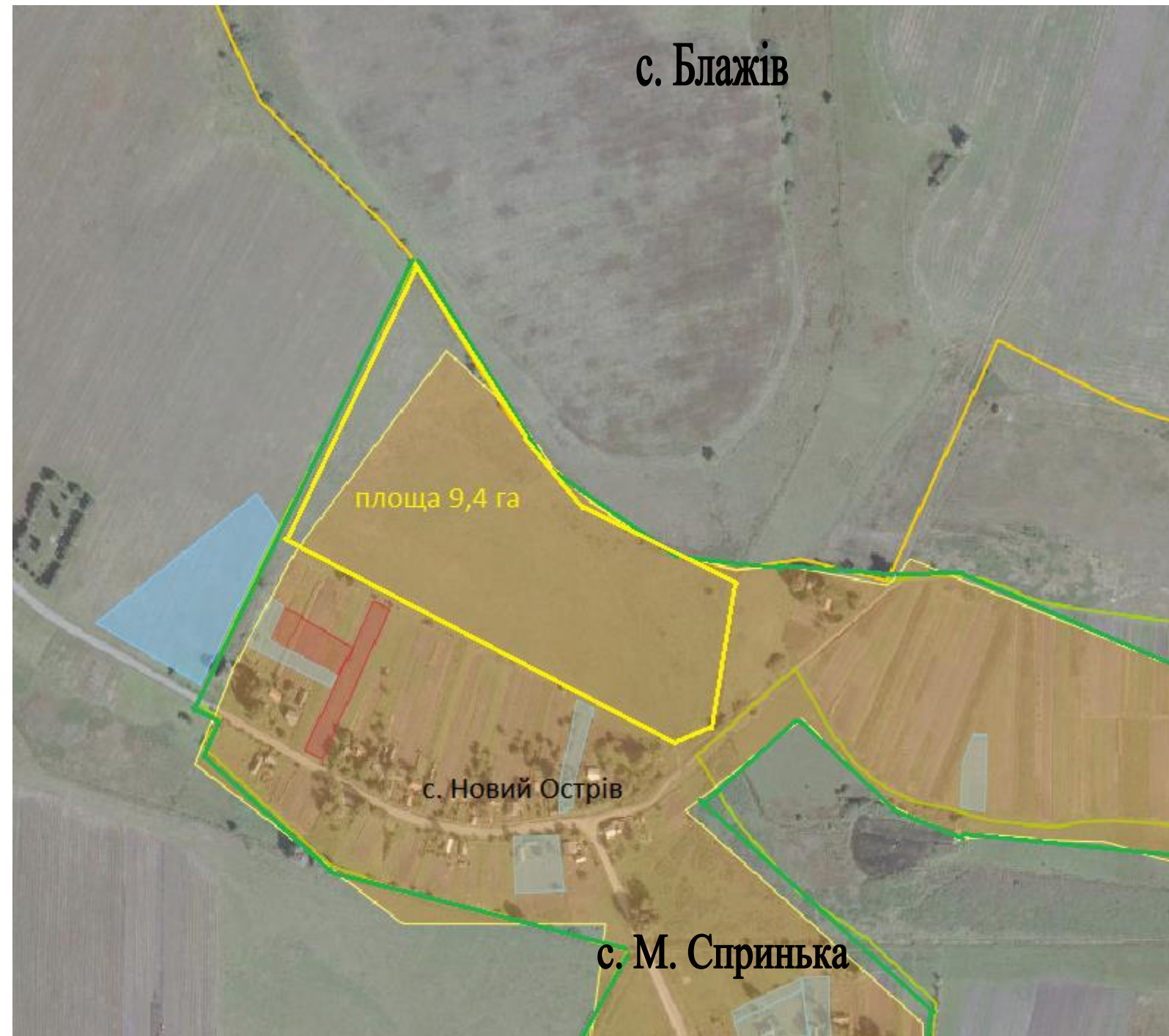
Цільове призначення – для ведення особистого селянського господарства

Кадастровий номер – 4624287600:15:000:0003

Агровиробнича група ґрунтів – 146, 151.

Умовні позначення:

- - межа зарезервованого масиву земельних ділянок;
- - межі населених пунктів;
- - межі земельних ділянок, переданих у власність, користування.
- - межі земельних ділянок, переданих у власність, користування.
- **Ввійшла до складу Воле-Баранецької ОТГ**



Площа – 9,4 га, **Вільні земельні ділянки відсутні**
Цільове призначення – для ведення особистого селянського господарства

Кадастровий номер - відсутній
Агровиробнича група ґрунтів – 49г, 152, 181е.

Умовні позначення:

- - межа зарезервованого масиву земельних ділянок;
- - межі населених пунктів;
- - межі земельних ділянок, переданих у власність, користування.
- - межі земельних ділянок, переданих у власність, користування.
- **Ввійшла до складу Рудківської ОТГ**



Площа – 9,6154 га

Цільове призначення – для ведення особистого селянського господарства

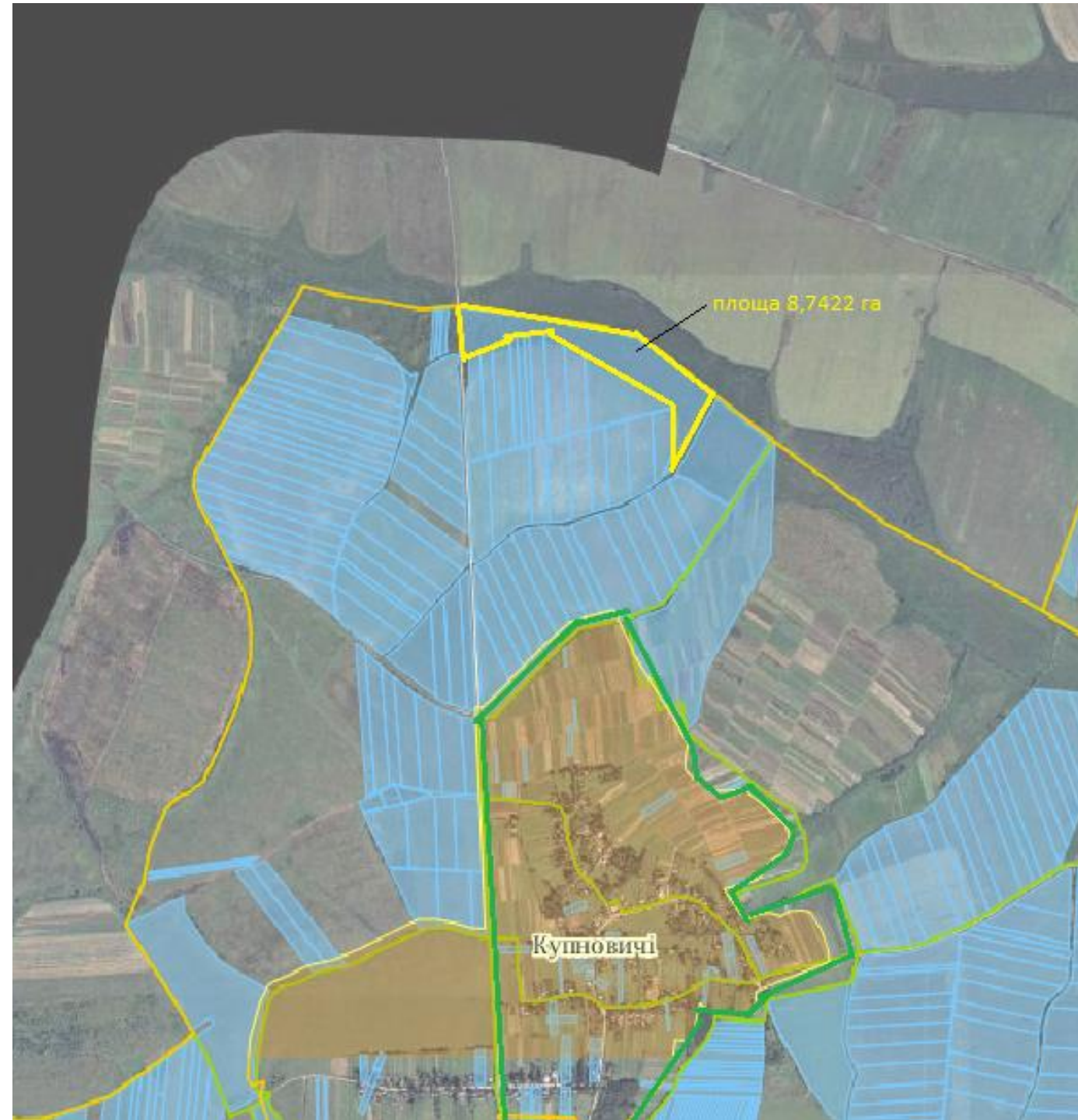
Кадастровий номер - [4624286600:14:000:0101](#)

Агровиробнича група ґрунтів – 49г, 152.

Умовні позначення:

- - межа зарезервованого масиву земельних ділянок;
- - межі населених пунктів;
- - межі земельних ділянок, переданих у власність, користування.
- - межі земельних ділянок, переданих у власність, користування.
- **Ввійшла до складу Рудківської ОТГ**

Луківська сільська рада Самбірського району Львівської області



Площа – 8,7422 га

Цільове призначення – для ведення особистого селянського господарства

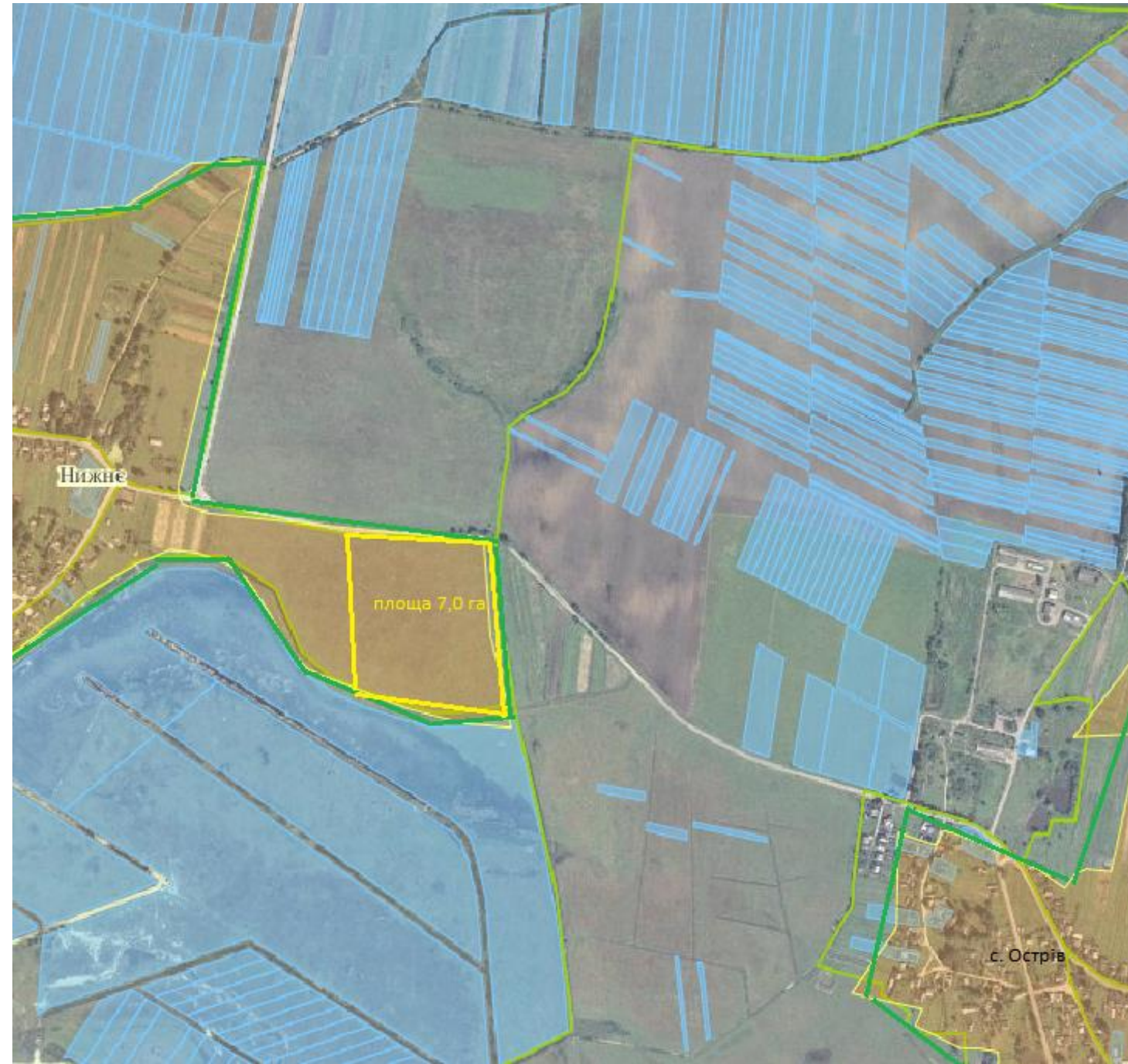
Кадастровий номер – 4624284000:04:000:0504

Агровиробнича група ґрунтів – 152.

Умовні позначення:

- - межа зарезервованого масиву земельних ділянок;
- - межі населених пунктів;
- - межі земельних ділянок, переданих у власність, користування.
- - межі земельних ділянок, переданих у власність, користування.

Передано у комунальну власність Луківській сільській ОТГ



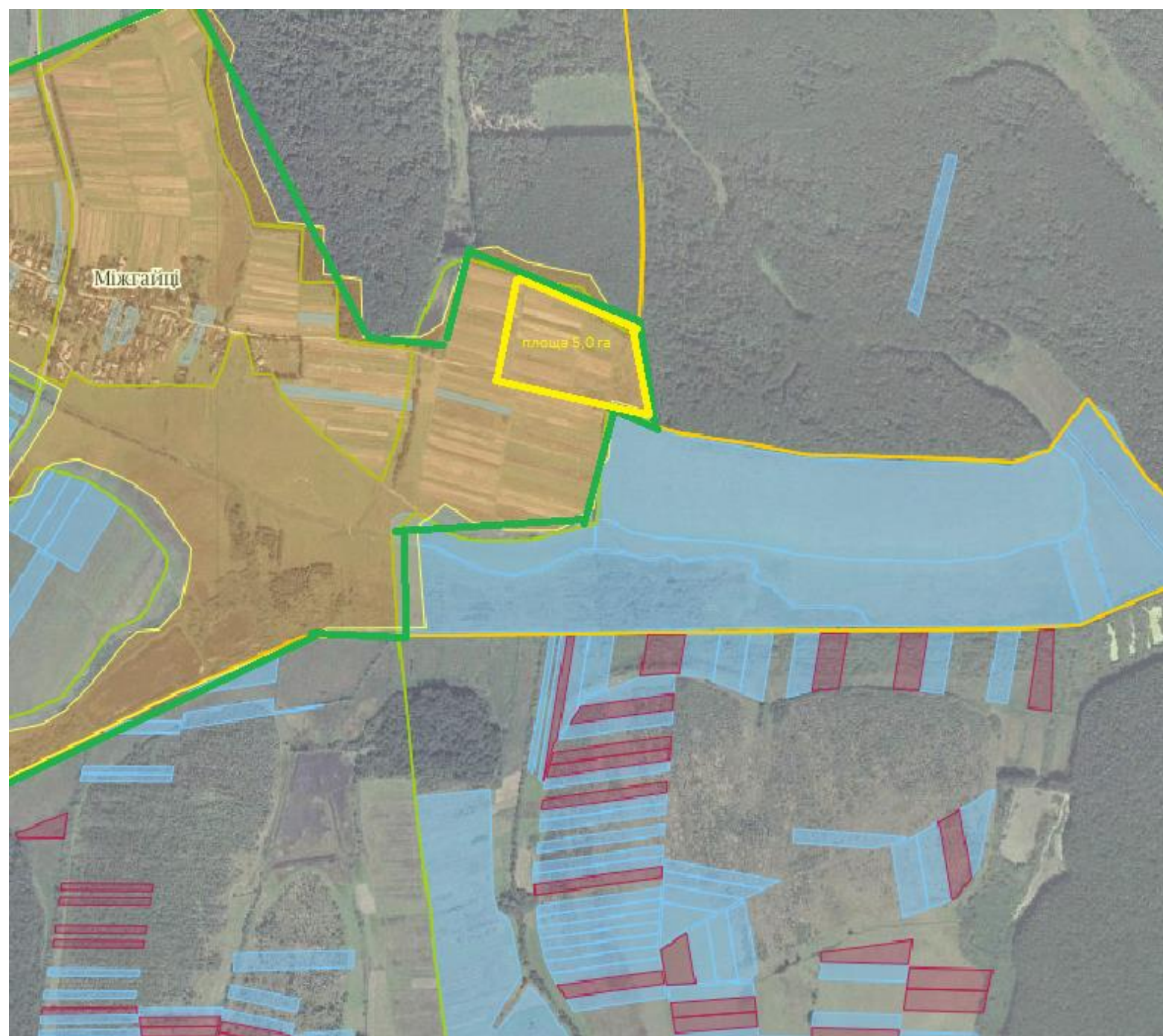
Площа – 7,0 га, Вільні земельні ділянки відсутні
Цільове призначення – для ведення особистого селянського господарства

Кадастровий номер – відсутній
Агровиробнича група ґрунтів – 133 г, 49г.

Умовні позначення:

- - межа зарезервованого масиву земельних ділянок;
- - межі населених пунктів;
- - межі земельних ділянок, переданих у власність, користування.
- - межі земельних ділянок, переданих у власність, користування.

Передано у комунальну власність Луківській сільській ОТГ



Площа – 5,0 га, Вільні земельні ділянки відсутні
Цільове призначення – для ведення особистого селянського господарства

Кадастровий номер – відсутній
Агровиробнича група ґрунтів – 35д..

Умовні позначення:

- - межа зарезервованого масиву земельних ділянок;
- - межі населених пунктів;
- - межі земельних ділянок, переданих у власність, користування.
- - межі земельних ділянок, переданих у власність, користування.
- **Ввійшла до складу Воле-Баранецької ОТГ**



Площа – 11,2012 га
Цільове призначення – для ведення особистого селянського господарства

Кадастровий номер – 4624281600:08:000:0551
Агровиробнича група ґрунтів – 146, 153.

Умовні позначення:

- - межа зарезервованого масиву земельних ділянок;
- - межі населених пунктів;
- - межі земельних ділянок, переданих у власність, користування.
- - межі земельних ділянок, переданих у власність, користування.
- **Ввійшла до складу Воле-Баранецької ОТГ**

Бісковицька сільська рада Самбірського району Львівської області



Площа – 10,0 га

Цільове призначення – для ведення особистого селянського господарства

Кадастровий номер – відсутній

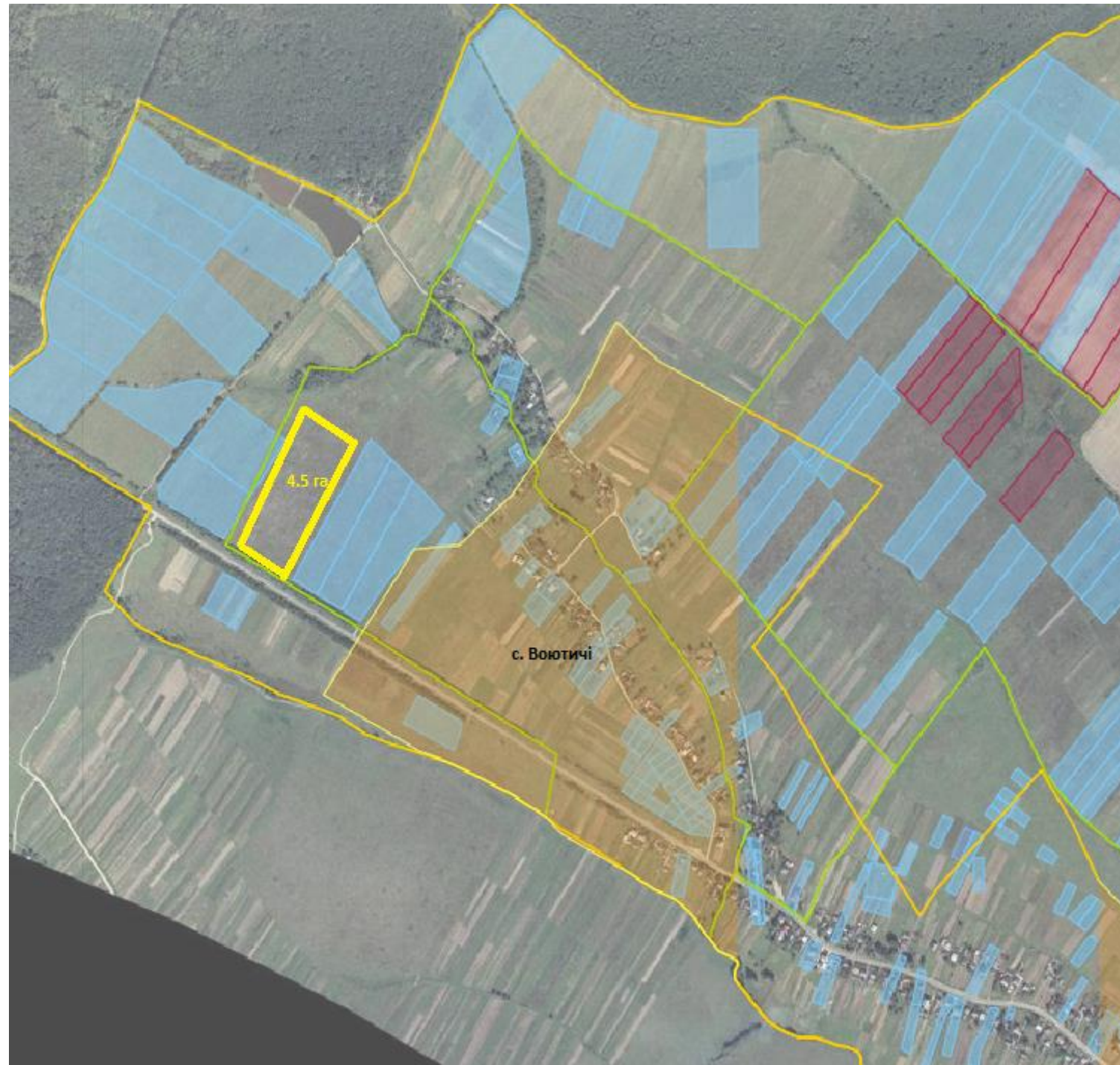
Агровиробнича група ґрунтів – 18ґ, 24ґ.

Умовні позначення:

- - межа зарезервованого масиву земельних ділянок;
- - межі населених пунктів;
- - межі земельних ділянок, переданих у власність, користування.
- - межі земельних ділянок, переданих у власність, користування.

Передано у комунальну власність Бісковицькій сільській ОТГ

Воютицька сільська рада Самбірського району Львівської області



Площа – 4,5 га

Цільове призначення – для ведення особистого селянського господарства

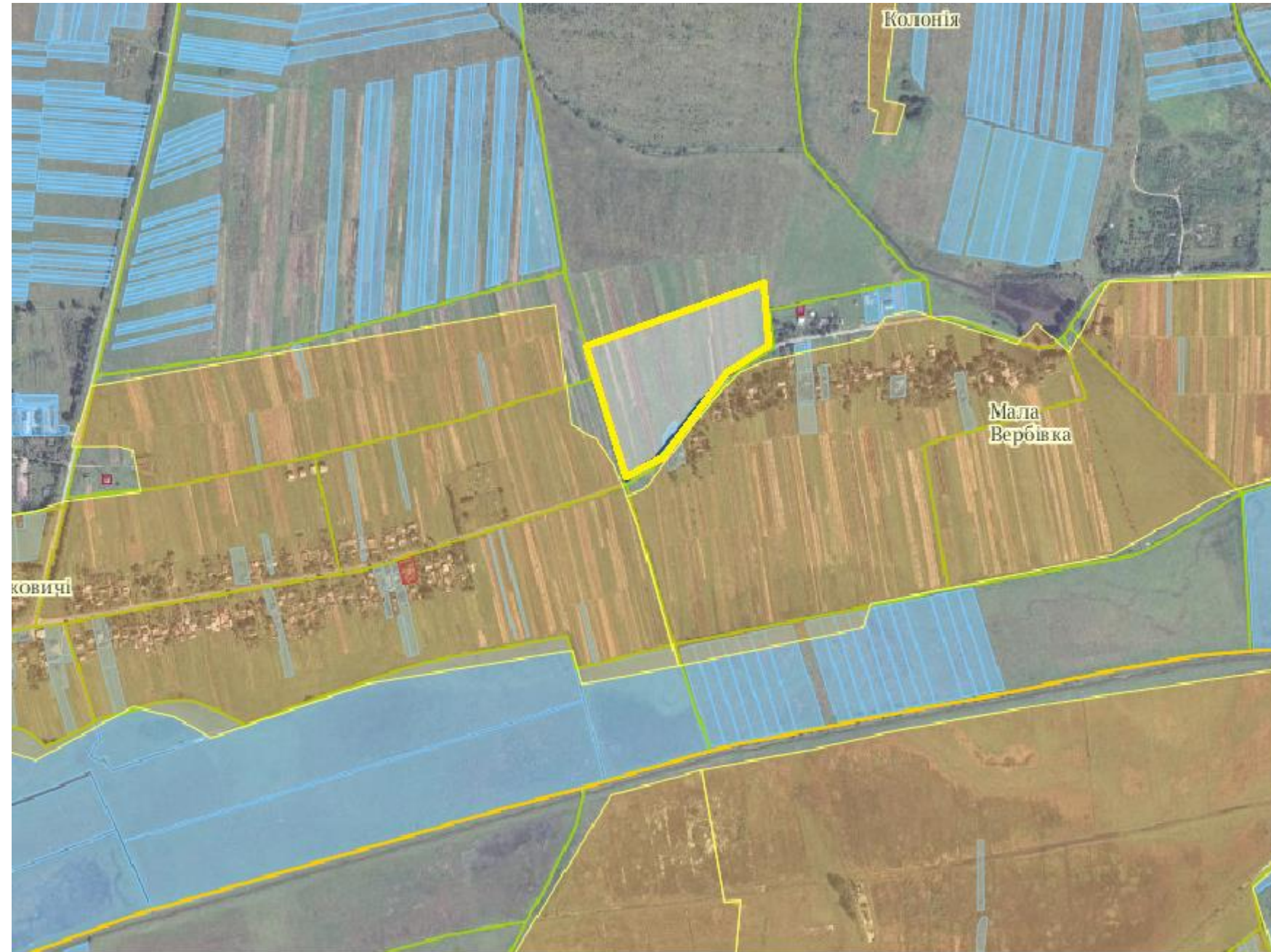
Кадастровий номер - відсутній

Агровиробнича група ґрунтів – 208д.

Умовні позначення:

- - межа зарезервованого масиву земельних ділянок;
- - межі населених пунктів;
- - межі земельних ділянок, переданих у власність, користування.
- - межі земельних ділянок, переданих у власність, користування.

Воле - Баранецька сільська рада Самбірського району Львівської області



Площа – 6,6 га, Площа вільних земельних ділянок – 2,7га
Цільове призначення – для ведення особистого селянського господарства

Кадастровий номер - відсутній
Агровиробнича група ґрунтів – 47д.

Умовні позначення:

- - межа зарезервованого масиву земельних ділянок;
- - межі населених пунктів;
- - межі земельних ділянок, переданих у власність, користування.
- - межі земельних ділянок, переданих у власність, користування.
- **Ввійшла до складу Воле-Баранецької ОТГ**



Площа – 4,0 га

Цільове призначення – для ведення індивідуального садівництва

Кадастровий номер - відсутній

Агровиробнича група ґрунтів – 141д.

Умовні позначення:

- - межа зарезервованого масиву земельних ділянок;
- - межі населених пунктів;
- - межі земельних ділянок, переданих у власність, користування.
- - межі земельних ділянок, переданих у власність, користування.



Площа – 6,0 га, **Вільні земельні ділянки відсутні**
Цільове призначення – для ведення особистого селянського господарства
Умовні позначення:

Кадастровий номер - відсутній
Агровиробнича група ґрунтів – 45д

- - межа зарезервованого масиву земельних ділянок;
- - межі населених пунктів;
- - межі земельних ділянок, переданих у власність, користування.
- - межі земельних ділянок, переданих у власність, користування.

Передано у комунальну власність Луківській сільській ОТГ

Чайковицька сільська рада Самбірського району Львівської області



Площа – 15,0 га

Цільове призначення – для ведення особистого селянського господарства

Умовні позначення:

- - межа зарезервованого масиву земельних ділянок;
- - межі населених пунктів;
- - межі земельних ділянок, переданих у власність, користування.
- - межі земельних ділянок, переданих у власність, користування.
-
- **Ввійшла до складу Рудківської ОТГ**

Кадастровий номер - відсутній

Агровиробнича група ґрунтів – 49д, 45е, 181е.