




**Інформація про земельні ділянки,  
які включено до Переліку земельних ділянок  
сільськогосподарського призначення державної власності (за межами населеного пункту)  
для продажу права оренди на земельних торгах  
на території Мацошинської сільської ради Жовківського району Львівської області,  
станом на 1 листопада 2018 року**

№ за/п	Місце розташування земельної ділянки	Площа, га	Угіддя	Кадастровий номер земельної ділянки (у разі наявності)	Цільове призначення	Примітка	Відстань до автомагістралі	Відстань до залізниці
1	2	3	4	5	6	7	8	9
1	Мацошинська сільська рада (за межами населеного пункту)	4,6073	пасовища	4622785800:03:000:0170	для ведення товарного сільськогосподарського виробництва	Включено до Переліку	Львів - Рава-Руська - 4км	до залізниці - 2км
2	Мацошинська сільська рада (за межами населеного пункту)	4,8166	пасовища	4622785800:03:000:0171	для ведення товарного сільськогосподарського виробництва	Включено до Переліку	Львів - Рава-Руська - 4км	до залізниці - 2км
3	Мацошинська сільська рада (за межами населеного пункту)	2,1973	пасовища	4622785800:03:000:0172	для ведення товарного сільськогосподарського виробництва	Включено до Переліку	Львів - Рава-Руська - 4км	до залізниці - 2км
<b>3</b>	<b>ВСЬОГО</b>	<b>11,6212</b>						

# ЖОВКІВСЬКИЙ РАЙОН МАЦОШИНСЬКА СІЛЬСЬКА РАДА






- |  |                                       |  |
|--|---------------------------------------|--|
|  Ділянка №1 | площа – 4,6073 га, угіддя – пасовища, | кадастровий номер 4622785800:03:000:0170 |
|  Ділянка №2 | площа – 4,8166 га, угіддя – пасовища, | кадастровий номер 4622785800:03:000:0171 |
|  Ділянка №3 | площа – 2,1973 га, угіддя – пасовища, | кадастровий номер 4622785800:03:000:0172 |



**ЖОВКІВСЬКИЙ РАЙОН**  
**МАЦОШИНСЬКА СІЛЬСЬКА РАДА**



 Ділянка №1	площа – <b>4,6073 га</b> , угіддя – <b>пасовища</b> ,	кадастровий номер <b>4622785800:03:000:0170</b>
 Ділянка №2	площа – <b>4,8166 га</b> , угіддя – <b>пасовища</b> ,	кадастровий номер <b>4622785800:03:000:0171</b>
 Ділянка №3	площа – <b>2,1973 га</b> , угіддя – <b>пасовища</b> ,	кадастровий номер <b>4622785800:03:000:0172</b>