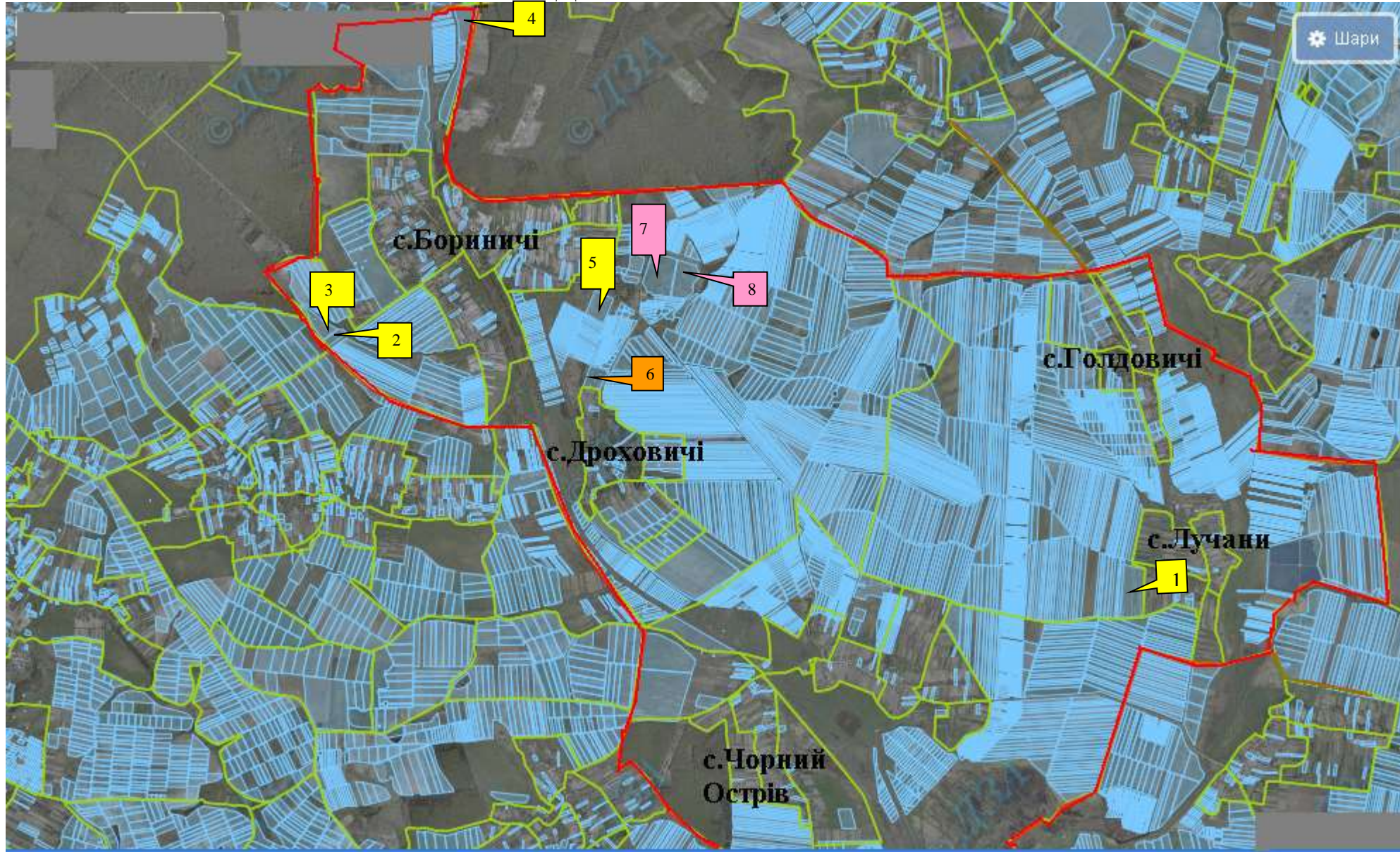


Інформація про земельні ділянки, які включено до Переліку земельних ділянок сільськогосподарського призначення державної власності (за межами населеного пункту) для продажу права оренди на земельних торгах, та заплановано для включення в Перелік на території Жидачівського району Львівської області, станом на 11 жовтня 2018 року

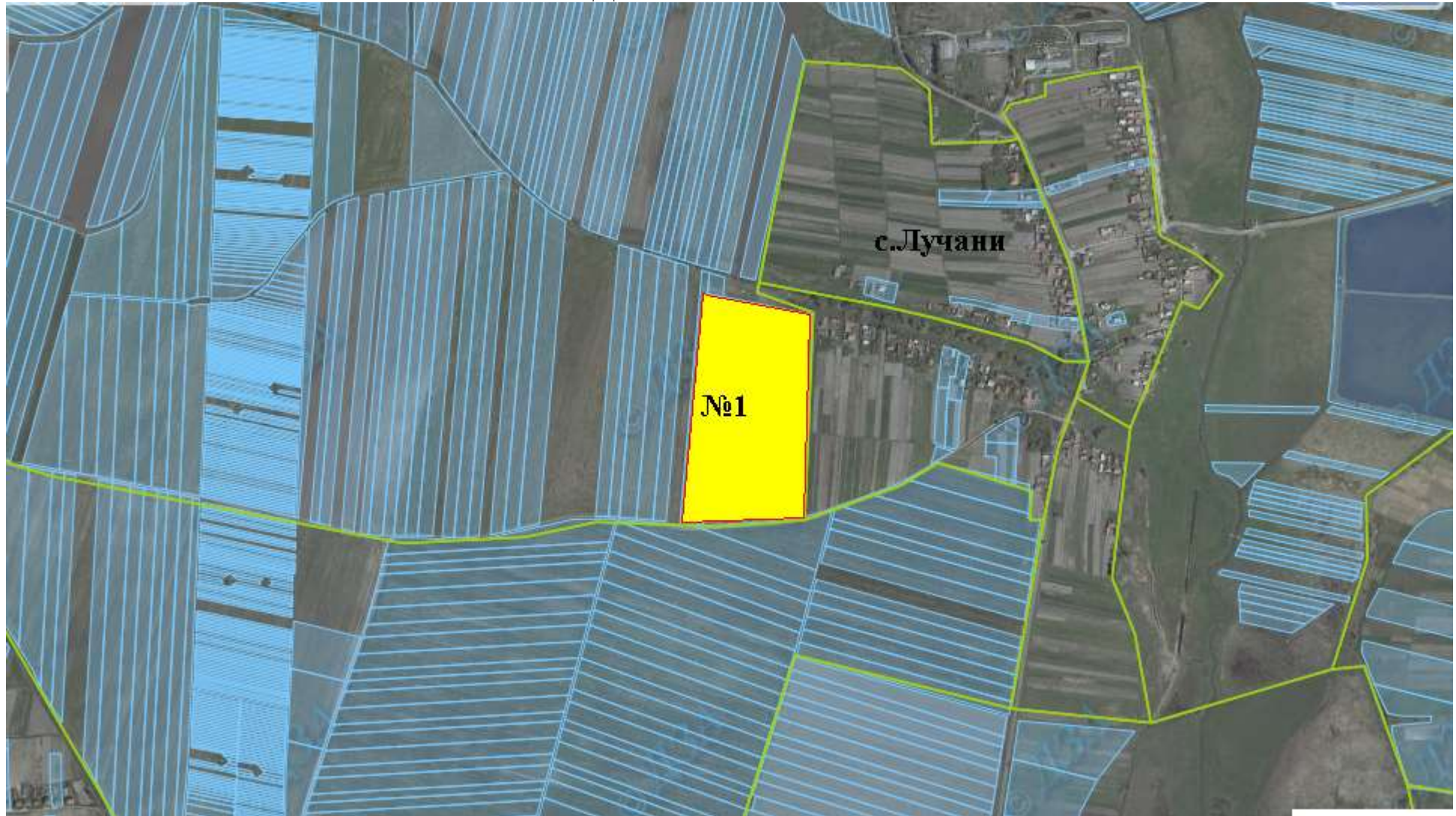
№ за/п	Місце розташування земельної ділянки	Площа, га	Угіддя	Кадастровий номер земельної ділянки (у разі наявності)	Цільове призначення	Примітка	Відстань до автомагістралі	Відстань до залізниці
1	2	3	4	5	6	7	8	9
1	Чорнострівська сільська рада (за межами населеного пункту)	10,0000	рілля	4621589100:03:000:1211	для ведення товарного сільськогосподарського виробництва	Продано	1 км	3 км
2	Ходорівська міська рада (за межами населеного пункту)	1,4000	пасовища	4621589100:01:000:1000	для ведення товарного сільськогосподарського виробництва	Продано	3 км	3 км
3	Ходорівська міська рада (за межами населеного пункту)	2,9318	сіножаті	4621589100:01:000:0511	для ведення товарного сільськогосподарського виробництва	Продано	3 км	3 км
4	Ходорівська міська рада (за межами населеного пункту)	4,6700	рілля	4621589100:01:000:0169	для ведення товарного сільськогосподарського виробництва	Продано	1 км	1 км
5	Ходорівська міська рада (за межами населеного пункту)	4,0360	рілля	4621589100:02:000:1216	для ведення товарного сільськогосподарського виробництва	Продано	1 км	1 км
6	Ходорівська міська рада (за межами населеного пункту)	2,8654	пасовища	4621589100:02:000:1239	для ведення товарного сільськогосподарського виробництва	Включено до Переліку	0,5 км	0,5 км


7	Ходорівська міська рада (за межами населеного пункту)	8,3840	багаторічні насадження	4621589100:02:000:1240	для ведення товарного сільськогоспо дарського виробництва	Включено до Переліку	0,5 км	2 км
8	Ходорівська міська рада (за межами населеного пункту)	5,8070	багаторічні насадження	4621589100:02:000:1242	для ведення товарного сільськогоспо дарського виробництва	Продано	0,5 км	2 км

ЖИДАЧИВСЬКИЙ РАЙОН ЧОРНООСТРІВСЬКА СІЛЬСЬКА РАДА



**ЖИДАЧІВСЬКИЙ РАЙОН
ЧОРНООСТРІВСЬКА СІЛЬСЬКА РАДА**



 Ділянка №1 площа – 10,000га, угіддя – рілля, кадастровий номер 4621589100:03:000:1211 (Продано)


**ЖИДАЧІВСЬКИЙ РАЙОН
ЧОРНООСТРІВСЬКА СІЛЬСЬКА РАДА**



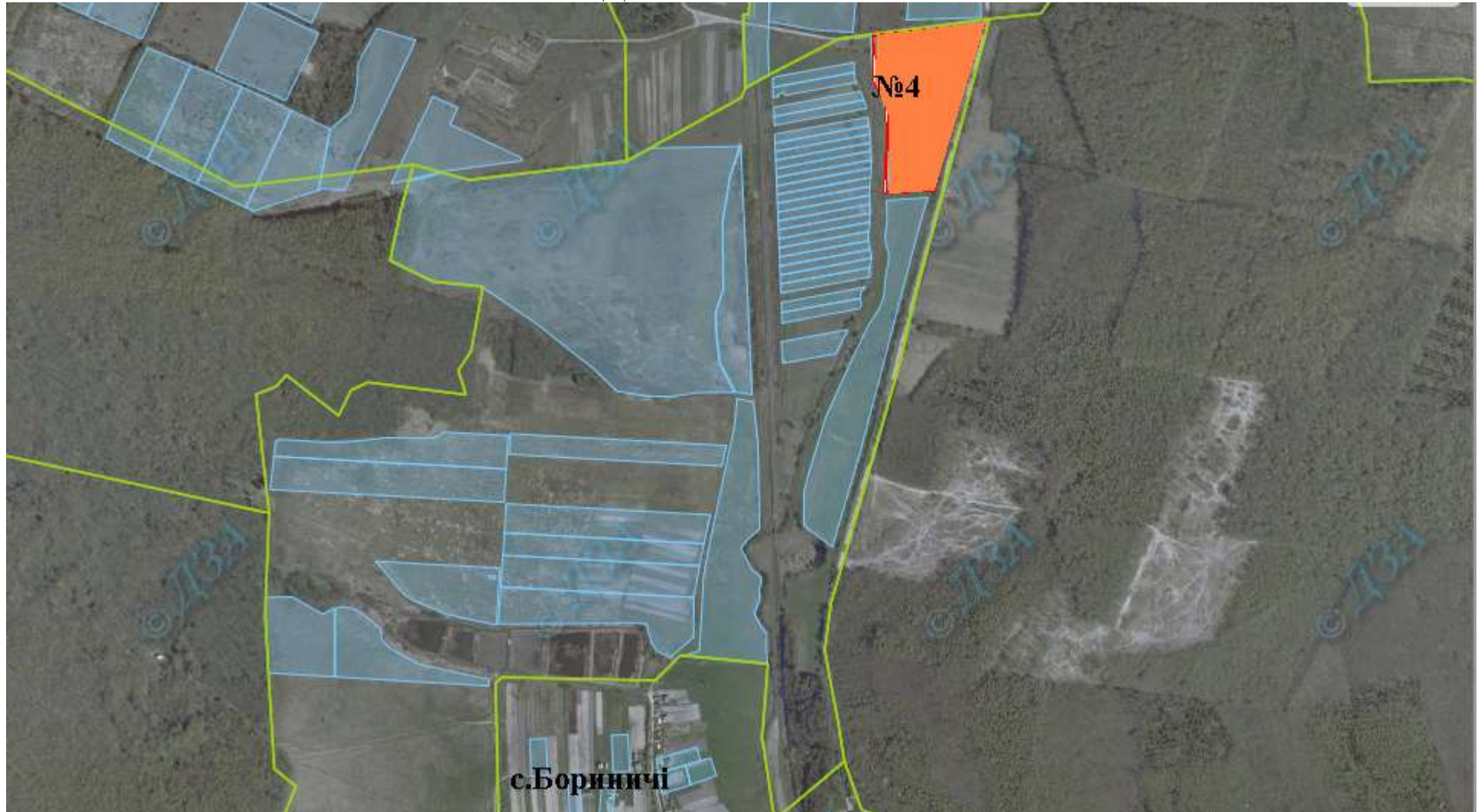
■ Ділянка №2 площа – 1,4000 угіддя – пасовища, кадастровий номер 4621589100:01:000:1000 (Продано)

**ЖИДАЧІВСЬКИЙ РАЙОН
ЧОРНООСТРІВСЬКА СІЛЬСЬКА РАДА**



 Ділянка №3 площа –2,9318 га угіддя – пасовища, кадастровий номер 4621589100:01:000:0511 (Продано)

**ЖИДАЧІВСЬКИЙ РАЙОН
ЧОРНООСТРІВСЬКА СІЛЬСЬКА РАДА**



№4 Ділянка №4 площа – 4,6700 га, угіддя – пасовища, кадастровий номер 4621589100:01:000:0169 (Продано)

**ЖИДАЧІВСЬКИЙ РАЙОН
ЧОРНООСТРІВСЬКА СІЛЬСЬКА РАДА**



Ділянка №5 площа – 4,0360га

угіддя – пасовища, кадастровий номер 4621589100:02:000:1216 (Продано)

ЖИДАЧІВСЬКИЙ РАЙОН
ЧОРНООСТРІВСЬКА СІЛЬСЬКА РАДА



Ділянка №6 площа – **2,8654** угіддя – пасовища, кадастровий номер **4621589100:02:000:1239**

**ЖИДАЧІВСЬКИЙ РАЙОН
ЧОРНООСТРІВСЬКА СІЛЬСЬКА РАДА**



Ділянка № 7 площа – 8,3840; угіддя – багаторічні насадження, кадастровий номер 4621589100:02:000:1240

**ЖИДАЧІВСЬКИЙ РАЙОН
ЧОРНООСТРІВСЬКА СІЛЬСЬКА РАДА**



 Ділянка № 8 площа – 5,807га, угіддя – багаторічні насадження, кадастровий номер 4621589100:02:000:1242 (Продано)