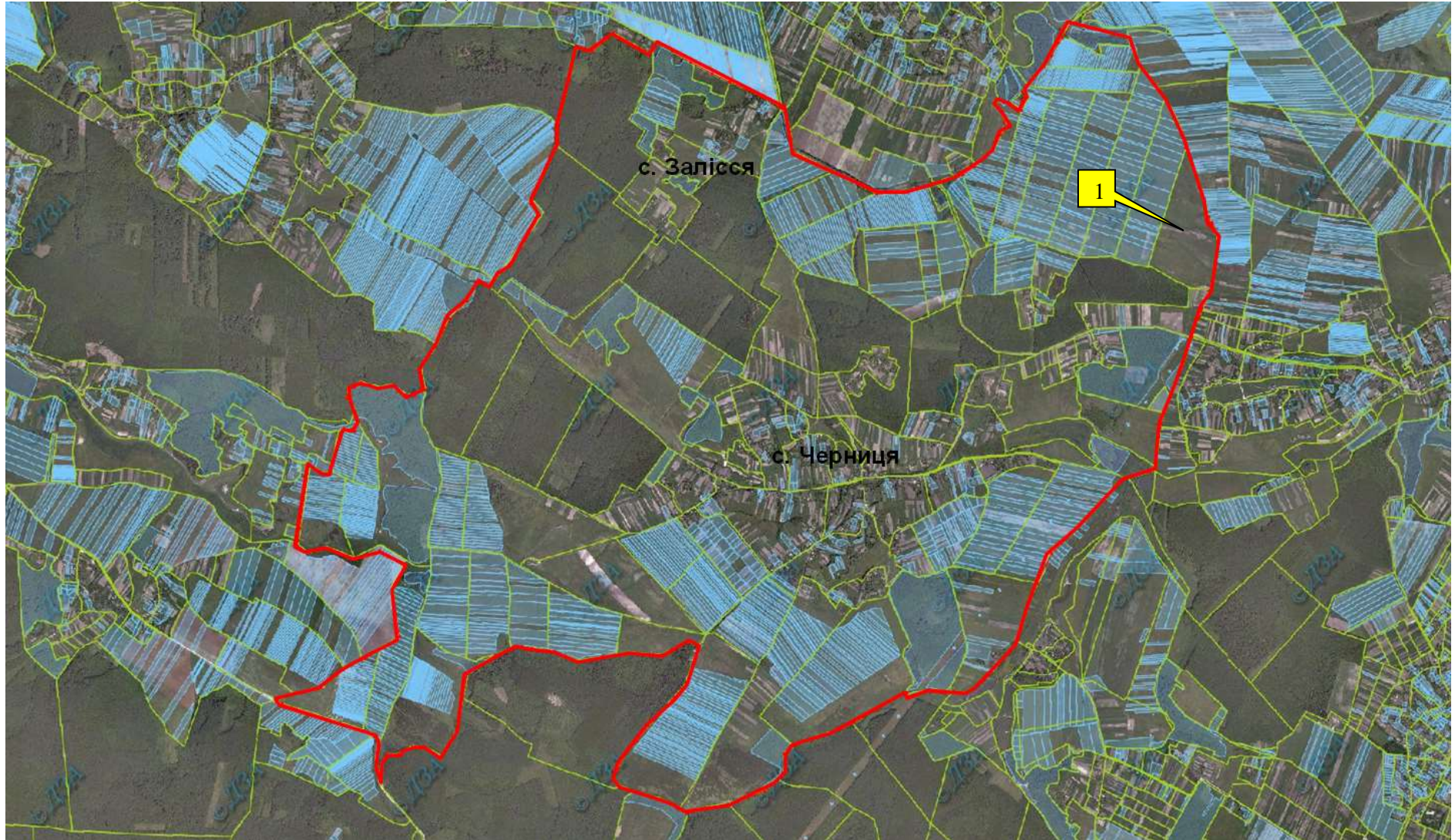



**Інформація про земельні ділянки,
які включено до Переліку земельних ділянок
сільськогосподарського призначення державної власності (за межами населеного пункту)
для продажу права оренди на земельних торгах, та заплановано для включення в Перелік
на території Черницької сільської ради Бродівського району Львівської області,
станом на 11 жовтня 2018 року**

№ за/п	Місце розташування земельної ділянки	Площа, га	Угіддя	Кадастровий номер земельної ділянки (у разі наявності)	Цільове призначення	Примітка	Відстань до автомагістралі	Відстань до залізниці
1	2	3	4	5	6	7	8	9
1	Черницька сільська рада (за межами населеного пункту)	35,1170	рілля	4620388000:06:009:0001	для ведення товарного сільськогосподарського виробництва	Продано	до автодороги Броди - Тернопіль 1 км	до залізниці - 20 км

**БРОДІВСЬКИЙ РАЙОН
ЧЕРНИЦЬКА СІЛЬСЬКА РАДА**




 Ділянка №1 площа – 35,1170 га, угіддя – рілля, кадастровий номер 4620388000:06:009:0001 (Продано)

БРОДІВСЬКИЙ РАЙОН

ЧЕРНИЦЬКА СІЛЬСЬКА РАДА



 Ділянка №1 площа – 35,1170 га, угіддя – рілля, кадастровий номер 4620388000:06:009:0001 (Продано)