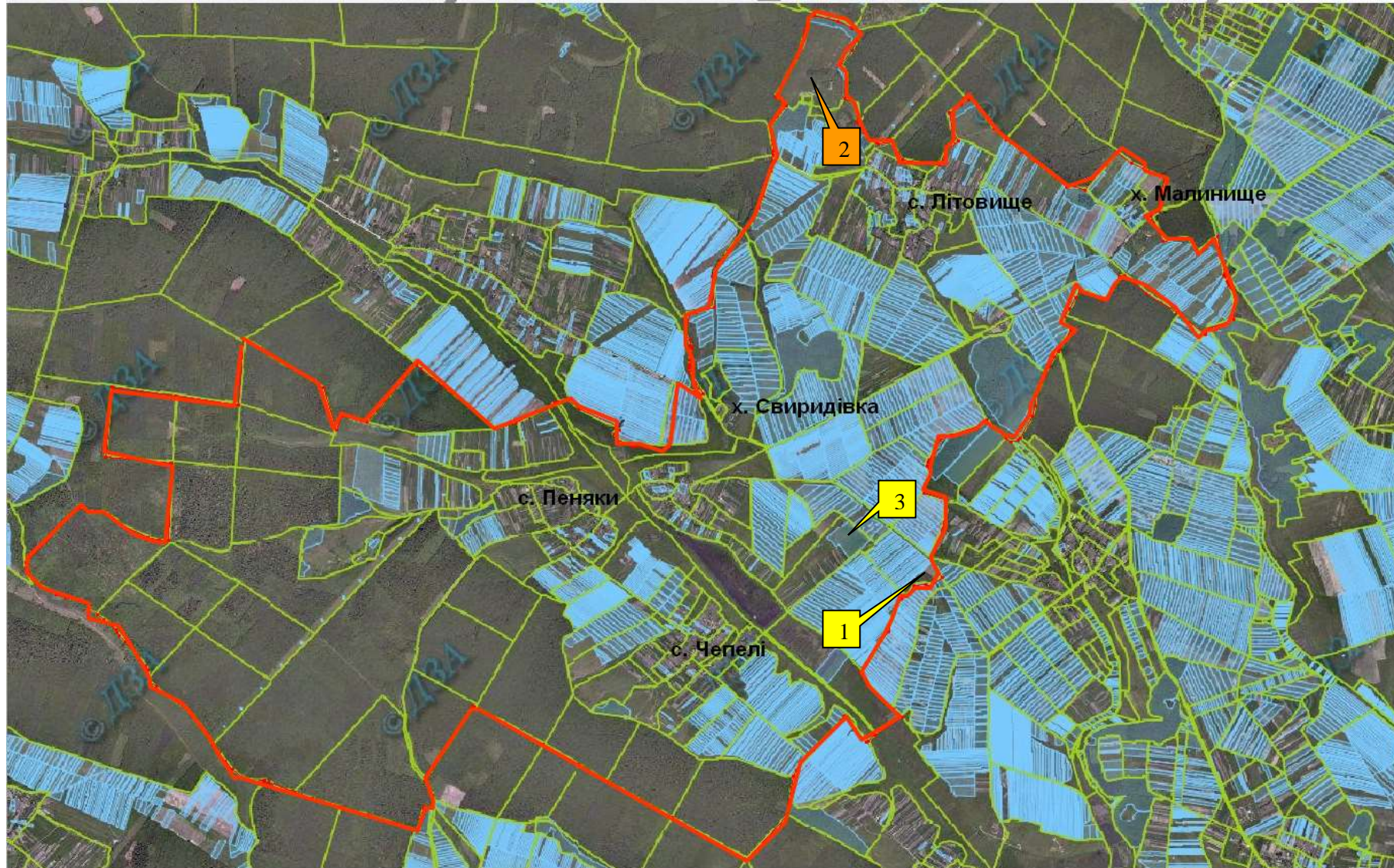


**Інформація про земельні ділянки,  
які включено до Переліку земельних ділянок  
сільськогосподарського призначення державної власності (за межами населеного пункту)  
для продажу права оренди на земельних торгах, та заплановано для включення в Перелік  
на території Пеняківської сільської ради Бродівського району Львівської області,  
станом на 11 жовтня 2018 року**

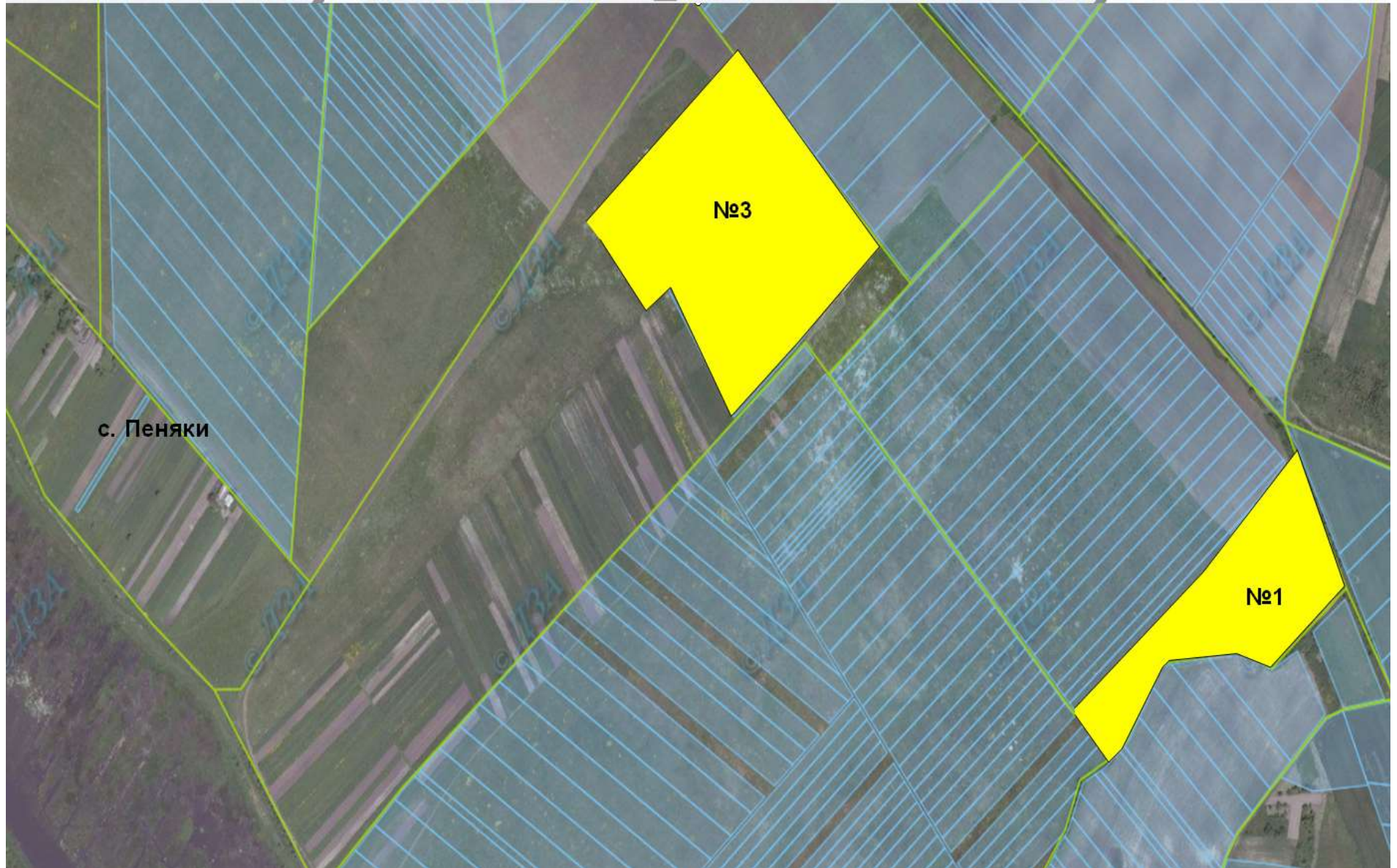
| № за/п | Місце розташування земельної ділянки                    | Площа, га | Угіддя   | Кадастровий номер земельної ділянки (у разі наявності) | Цільове призначення                                      | Примітка             | Відстань до автомагістралі            | Відстань до залізниці |
|--------|---|-----------|----------|--|--|----------------------|---------------------------------------|-----------------------|
| 1      | 2   | 3         | 4        | 5  | 6  | 7                    | 8                                     | 9                     |
| 1      | Пеняківська сільська рада (за межами населеного пункту) | 4,2235    | рілля    | 4620384400:04:015                                      | для ведення товарного сільськогосподарського виробництва | Включено до Переліку | до автодороги Броди - Тернопіль 16 км | до залізниці - 38 км  |
| 2      | Пеняківська сільська рада (за межами населеного пункту) | 36,1000   | пасовища | 4620384400:05:011                                      | для ведення товарного сільськогосподарського виробництва | Включено до Переліку | до автодороги Броди - Тернопіль 14 км | до залізниці - 42 км  |
| 3      | Пеняківська сільська рада (за межами населеного пункту) | 9,3000    | рілля    | 4620384400:04:013:0001                                 | для ведення товарного сільськогосподарського виробництва | <b>Продано</b>       | до автодороги Броди - Тернопіль 15 км | до залізниці - 37 км  |



# БРОДІВСЬКИЙ РАЙОН ПЕНЯКІВСЬКА СІЛЬСЬКА РАДА



- Ділянка №1    площа – 4,2235 га,    угіддя – рілля,    кадастровий номер 4620384400:04:015
- Ділянка №2    площа – 36,1000 га,    угіддя – пасовища,    кадастровий номер 4620384400:05:011
- Ділянка №3    площа – 9,3000 га,    угіддя – рілля,    кадастровий номер 4620384400:04:013:0001 (Продано)


**БРОДІВСЬКИЙ РАЙОН  
ПЕНЯКІВСЬКА СІЛЬСЬКА РАДА**



- |   |            |                    |                 |  |
|---|------------|--------------------|-----------------|--|
|  | Ділянка №1 | площа – 4,2235 га, | угіддя – рілля, | кадастровий номер 4620384400:04:015                |
|  | Ділянка №3 | площа – 9,3000 га, | угіддя – рілля, | кадастровий номер 4620384400:04:013:0001 (Продано) |

**БРОДІВСЬКИЙ РАЙОН  
ПЕНЯКІВСЬКА СІЛЬСЬКА РАДА**



 Ділянка №2    площа – 36,1000 га,    угіддя – пасовища,    кадастровий номер 4620384400:05:011