



**Інформація про земельні ділянки,
які включено до Переліку земельних ділянок
сільськогосподарського призначення державної власності (за межами населеного пункту)
для продажу права оренди на земельних торгах, та заплановано для включення в Перелік
на території Комарівської сільської ради Бродівського району Львівської області,
станом на 11 жовтня 2018 року**

№ з/п	Місце розташування земельної ділянки	Площа, га	Угіддя	Кадастровий номер земельної ділянки (у разі наявності)	Цільове призначення	Примітка	Відстань до автомагістралі	Відстань до залізниці
1	2	3	4	5	6	7	8	9
1	Комарівська сільська рада (за межами населеного пункту)	10,0000	пасовища	4620382400:02:003	для ведення товарного сільськогосподарського виробництва	Включено до Переліку	до автодороги Броди - Берестечко - 1 км	до залізниці - 26 км
2	Комарівська сільська рада (за межами населеного пункту)	16,8300	сіножаті	4620382400:10:003:002	для ведення товарного сільськогосподарського виробництва	Продано	до автодороги Броди - Берестечко - 6 км	до залізниці - 25 км


БРОДІВСЬКИЙ РАЙОН КОМАРІВСЬКА СІЛЬСЬКА РАДА



-  Ділянка №1 площа – 10.0000 га, угіддя – пасовище, кадастровий номер 4620382400:02:003
-  Ділянка №2 площа – 16,8300 га, угіддя – сіножаті, кадастровий номер 4620382400:10:003:0002 (Продано)


**БРОДІВСЬКИЙ РАЙОН
КОМАРІВСЬКА СІЛЬСЬКА РАДА**



 Ділянка №1 площа – 10.0000 га, угіддя – пасовище, кадастровий номер 4620382400:02:003

**БРОДІВСЬКИЙ РАЙОН
КОМАРІВСЬКА СІЛЬСЬКА РАДА**



 Ділянка №2 площа – 16,8300 га, угіддя – сіножаті, кадастровий номер 4620382400:10:003:0002 (Продано)