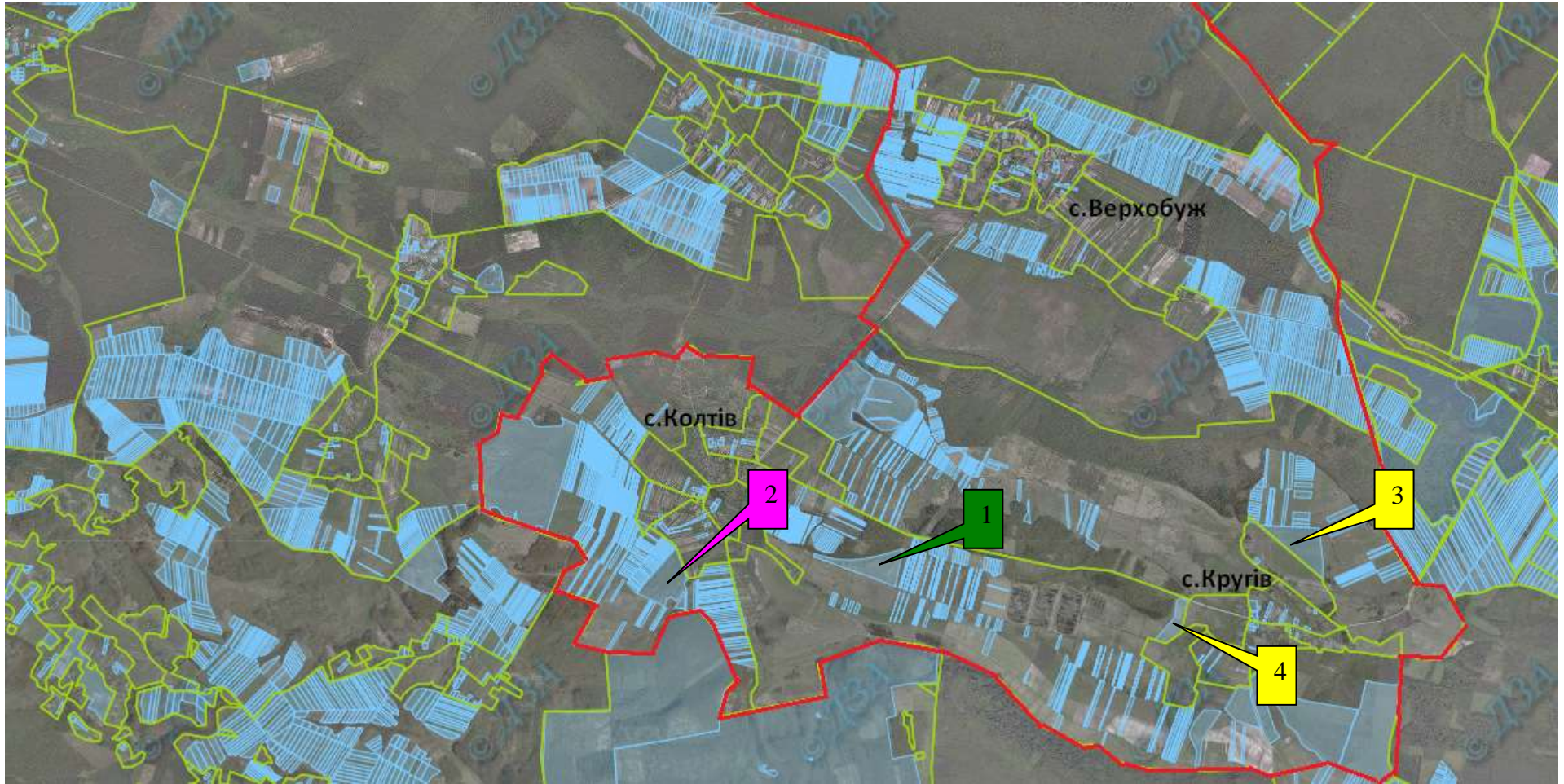


Інформація про земельні ділянки, які включено до Переліку земельних ділянок сільськогосподарського призначення державної власності (за межами населеного пункту) для продажу права оренди на земельних торгах, та заплановано для включення в Перелік на території Золочівського району Львівської області, станом на 11 жовтня 2018 року



№ за/п	Місце розташування земельної ділянки	Площа, га	Угіддя	Кадастровий номер земельної ділянки (у разі наявності)	Цільове призначення	Примітка	Відстань до автомагістралі	Відстань до залізниці
1	2	3	4	5	6	7	8	9
1	Колтівська сільська рада (за межами населеного пункту)	11,8900	сіножаті	4621883600:07:000:0708	для будівництва рибогосподарського водного об'єкту	Включено до Переліку	до автомагістралі Львів-Кіровоград-Знамянка - 20 км	до залізниці - 20,5 км
2	Колтівська сільська рада (за межами населеного пункту)	13,3770	багаторічні насадження	4621883600:08:000:0559	для ведення товарного сільськогосподарського виробництва	Продано	до автомагістралі Львів-Кіровоград-Знамянка - 18,5 км	до залізниці - 19 км
3	Колтівська сільська рада (за межами населеного пункту)	5,3647	рілля	4621883600:07:000:0704	для ведення фермерського господарства	Включено до Переліку	до автомагістралі Львів-Кіровоград-Знамянка - 23 км	до залізниці - 23,5 км
4	Колтівська сільська рада (за межами населеного пункту)	13,7260	рілля/сіножаті	4621883600:06:000:0543	для ведення товарного сільськогосподарського виробництва	Продано	до автомагістралі Львів-Кіровоград-Знамянка - 24 км	до залізниці - 24,5 км
4	ВСЬОГО	44,3577						

ЗОЛОЧІВСЬКИЙ РАЙОН
КОЛТІВСЬКА СІЛЬСЬКА РАДА



ЗОЛОЧІВСЬКИЙ РАЙОН
КОЛТІВСЬКА СІЛЬСЬКА РАДА



-  Ділянка №1 площа – 11,8900га, угіддя – сіножаті, кадастровий номер 4621883600:07:000:0708
-  Ділянка №2 площа – 13,3770га, угіддя – багаторічні насадження, кадастровий номер 4621883600:08:000:0559 (продано)

**ЗОЛОЧІВСЬКИЙ РАЙОН
КОЛТІВСЬКА СІЛЬСЬКА РАДА**



 Ділянка №3 площа – 13,7260га, угіддя – рілля 5,6060га, сіножаті 8,12га, кадастровий номер 4621883600:06:000:0543 (Продано)

 Ділянка №4 площа – 5,3647га, угіддя – рілля, кадастровий номер 4621883600:07:000:0704