

**Інформація про земельні ділянки,
які включено до Переліку земельних ділянок
сільськогосподарського призначення державної власності (за межами населеного пункту)
для продажу права оренди на земельних торгах, та заплановано для включення в Перелік
на території Держівської сільської ради Миколаївського району Львівської області,
станом на 11 жовтня 2018 року**

№ за/п	Місце розташування земельної ділянки	Площа, га	Угіддя	Кадастровий номер земельної ділянки (у разі наявності)	Цільове призначення	Примітка	Відстань до автомагістралі	Відстань до залізниці
1	2	3	4	5	6	7	8	9
1	Миколаївський район Держівська сільська рада	17,7706	сіножаті	4623083600:12:000:	Для ведення товарного сільськогосподарського виробництва	включена в перелік	2,0км до автостради Київ- Чоп	5км
2	Миколаївський район Держівська сільська рада	8,3441	пасовище	4623083600:12:000:0003	Для ведення товарного сільськогосподарського виробництва	Продано	2,0км до автостради Київ- Чоп	5км
3	Миколаївський район Держівська сільська рада	1,9181	пасовище	4623083600:12:000:0004	Для ведення товарного сільськогосподарського виробництва	Продано	2,0км до автостради Київ- Чоп	5км
ВСЬОГО		28,0328						




МИКОЛАЇВСЬКИЙ РАЙОН ДЕРЖІВСЬКА СІЛЬСЬКА РАДА



- Ділянка №1** площа 17,7706 га, угіддя- сіножаті кадастровий номер 4623083600:12:000:0005
- Ділянка №2** площа 8,3441 га, угіддя- пасовище кадастровий номер 4623083600:12:000:0003 (продано)
- Ділянка №3** площа 1,9181 га, угіддя- пасовище кадастровий номер 4623083600:12:000:0004 (Продано)

МИКОЛАЇВСЬКИЙ РАЙОН ДЕРЖІВСЬКА СІЛЬСЬКА РАДА



-  Ділянка №1 площа 17,7706 га, угіддя- сіножаті кадастровий номер 4623083600:12:000:0005
-  Ділянка №2 площа 8,3441 га, угіддя- пасовище кадастровий номер 4623083600:12:000:0003 (продано)
-  Ділянка №3 площа 1,9181 га, угіддя- пасовище кадастровий номер 4623083600:12:000:0004 (Продано)