

**Інформація про земельні ділянки,  
які включено до Переліку земельних ділянок  
сільськогосподарського призначення державної власності (за межами населеного пункту)  
для продажу права оренди на земельних торгах, та заплановано для включення в Перелік  
на території Дрогобицького району Львівської області,  
станом на 11 жовтня 2018 року**

№ за/п	Місце розташування земельної ділянки	Площа, га	Угіддя	Кадастровий номер земельної ділянки (у разі наявності)	Цільове призначення	Примітка	Відстань до автомагістралі	Відстань до залізниці
1	2	3	4	5	6	7	8	9
1	Волощанська сільська рада (за межами населеного пункту)	7,0000	сіножаті	4621281500:05:000:0700	Для ведення товарного сільськогосподарського виробництва	<b>Продано</b>	1,5км	11 км
2	Волощанська сільська рада (за межами населеного пункту)	25,0000	сіножаті	4621281500:05:000:	Для ведення товарного сільськогосподарського виробництва	Включено до Переліку	1,5км	11 км
3	Волощанська сільська рада (за межами населеного пункту)	49,7693	сіножаті	4621281500:05:000:0671	Для ведення товарного сільськогосподарського виробництва	<b>Продано</b>	1,5км	11 км
4	Волощанська сільська рада (за межами населеного пункту)	52,2919	сіножаті	4621281500:05:000:0670	Для ведення товарного сільськогосподарського виробництва	<b>Продано</b>	1,5км	11 км
5	Волощанська сільська рада (за межами населеного пункту)	61,4423	сіножаті	4621281500:05:000:0674	Для ведення товарного сільськогосподарського виробництва	<b>Продано</b>	1,5км	11 км
6	Волощанська сільська рада (за межами населеного пункту)	26,6309	сіножаті	4621281500:05:000:0675	Для ведення товарного сільськогосподарського виробництва	<b>Продано</b>	1,5км	11 км
7	Волощанська сільська рада (за межами населеного пункту)	36,5000	сіножаті	4621281500:05:000:	Для ведення товарного сільськогосподарського виробництва	Включено до Переліку	1,5км	11 км
8	Волощанська сільська рада (за межами населеного пункту)	23,2535	пасовище	4621281500:03:000:0459	Для ведення товарного сільськогосподарського виробництва	Включено до Переліку	300м	11 км
9	Волощанська сільська рада (за межами населеного пункту)	15,0000	рілля	4621281500:05:000:	Для ведення товарного сільськогосподарського виробництва	Включено до Переліку	1км	11 км
10	Волощанська сільська рада (за межами населеного пункту)	4,3347	сіножаті	4621281500:03:000:0495	Для ведення товарного сільськогосподарського виробництва	<b>Продано</b>	1,5 км	11 км
	<b>ВСЬОГО</b>	<b>301,2226</b>						

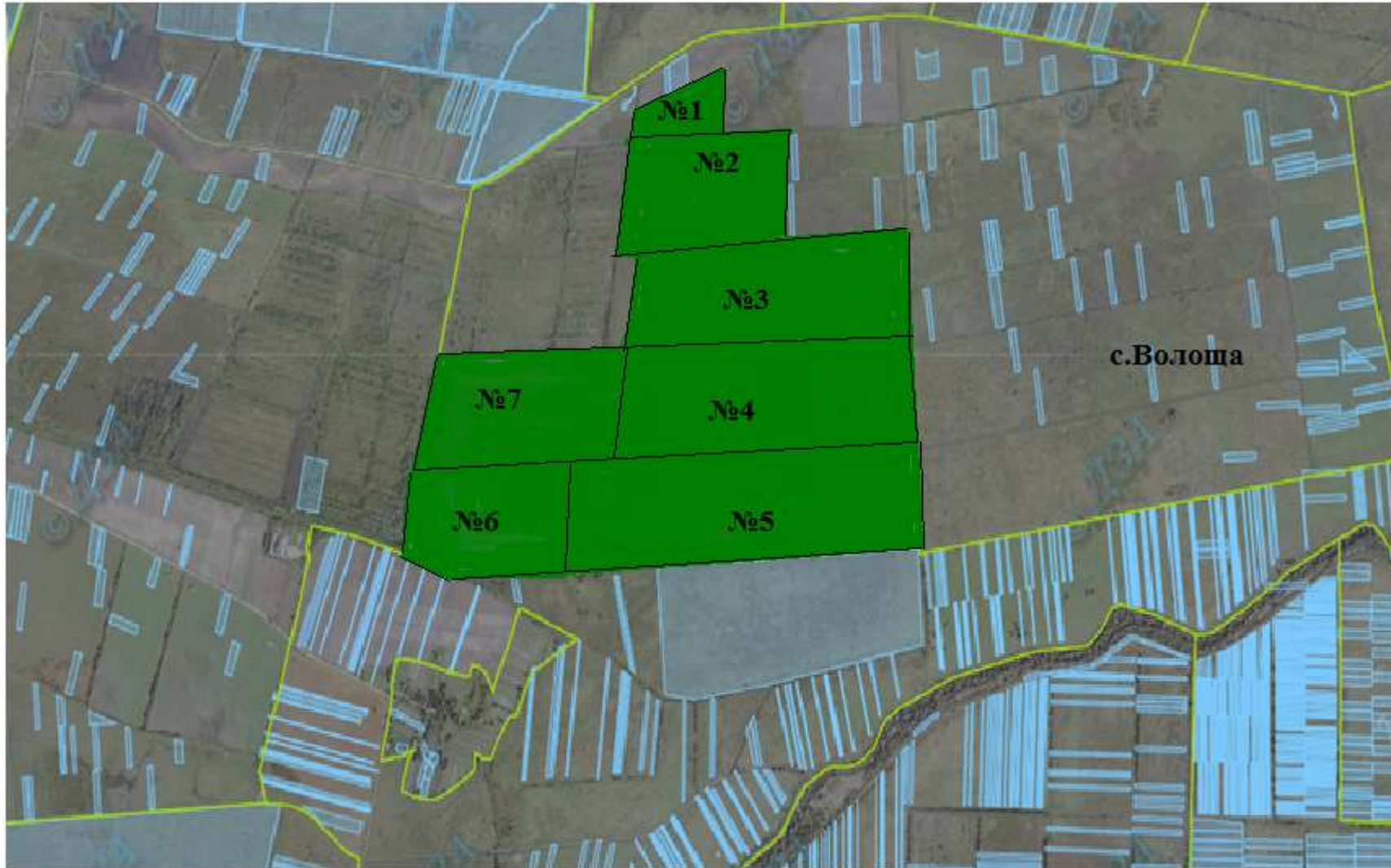
**ДРОГОБИЦЬКИЙ РАЙОН  
ВОЛОЩАНСЬКА СІЛЬСЬКА РАДА**












# ДРОГОБИЦЬКИЙ РАЙОН

## ВОЛОЩАНСЬКА СІЛЬСЬКА РАДА



	Ділянка №1	площа – 7,0000га,	угіддя – сіножаті,	кадастровий номер	4621281500:05:000:0700 (Продано)
	Ділянка №2	площа – 25,0000га,	угіддя – сіножаті,	кадастровий номер	4621281500:05:000
	Ділянка №3	площа – 49,7693га,	угіддя – сіножаті,	кадастровий номер	4621281500:05:000:0671 (Продано)
	Ділянка №4	площа – 52,2919га,	угіддя – сіножаті,	кадастровий номер	4621281500:05:000:0670 (Продано)
	Ділянка №5	площа – 61,4423га,	угіддя – сіножаті,	кадастровий номер	4621281500:05:000:0674 (Продано)
	Ділянка №6	площа – 26,6309га,	угіддя – сіножаті,	кадастровий номер	4621281500:05:000:0675 (Продано)
	Ділянка №7	площа – 36,5000га,	угіддя – сіножаті,	кадастровий номер	4621281500:05:000

**ДРОГОБИЦЬКИЙ РАЙОН  
ВОЛОЩАНСЬКА СІЛЬСЬКА РАДА**



 Ділянка №8 площа – 23,2535га, угіддя – пасовище, кадастровий номер 4621281500:03:000:0459




**ДРОГОБИЦЬКИЙ РАЙОН  
ВОЛОЩАНСЬКА СІЛЬСЬКА РАДА**



Ділянка №9 площа – 15,0000га, угіддя – рілля, кадастровий номер 4621281500:05:000

**ДРОГОБИЦЬКИЙ РАЙОН  
ВОЛОЩАНСЬКА СІЛЬСЬКА РАДА**



 Ділянка №10 площа – 4,3347 га, угіддя – сіножаті, кадастровий номер 4621281500:03:000:0495 (Продано)