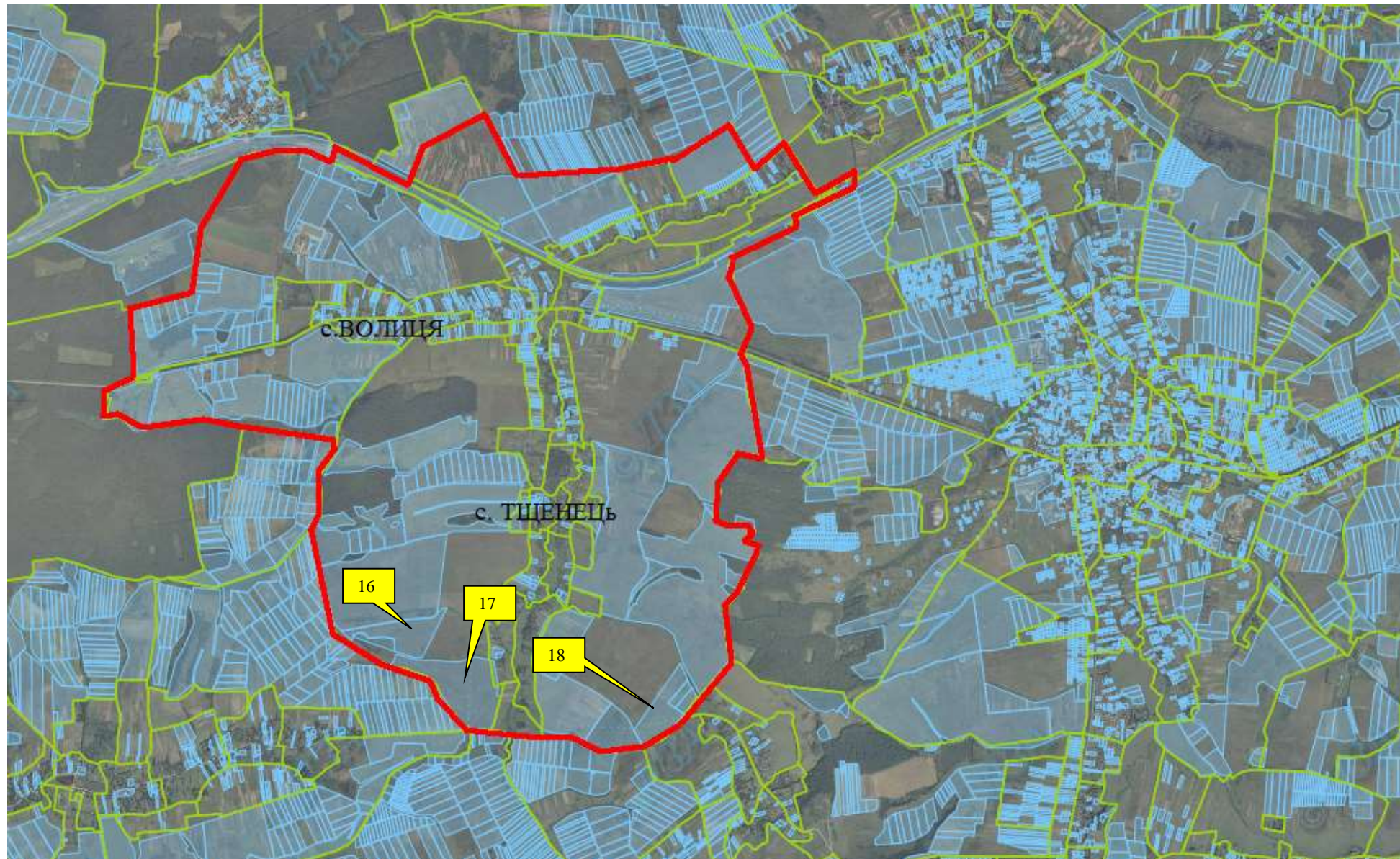


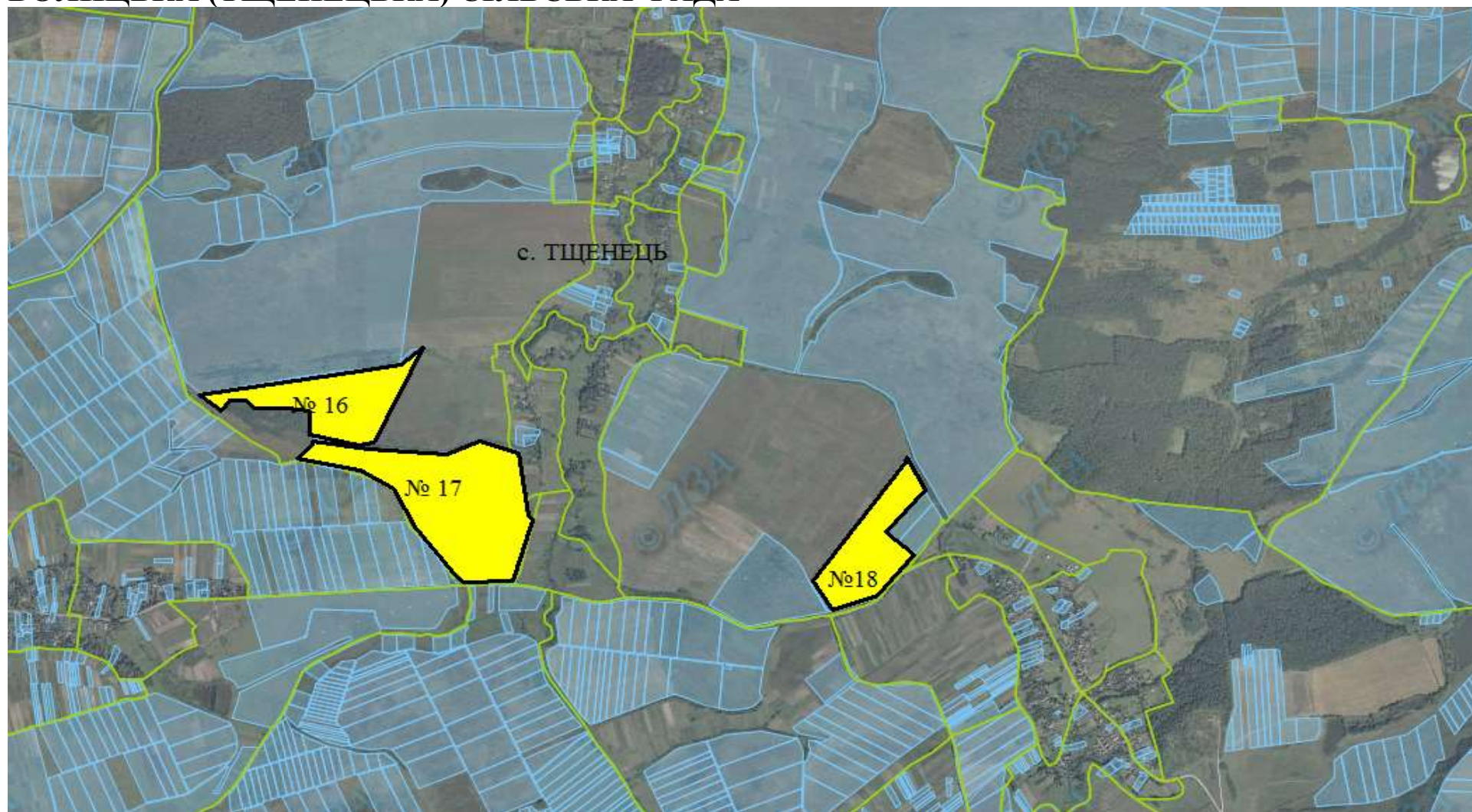
**Інформація про земельні ділянки,
які включено до Переліку земельних ділянок
сільськогосподарського призначення державної власності (за межами населеного пункту)
для продажу права оренди на земельних торгах, та заплановано для включення в Перелік
на території Мостиського району Львівської області,
станом на 11 жовтня 2018 року**




№ за/п	Місце розташування земельної ділянки	Площа, га	Угіддя	Кадастровий номер земельної ділянки (у разі наявності)	Цільове призначення	Примітка	Відстань до автомагістралі, км	Відстань до залізниці, км
1	2	3	4	5	6	7	8	9
1	Волицька сільська рада (за межами населеного пункту)	16,2671	рілля	4622487200:05:000:0007	для ведення товарного сільськогосподарського виробництва	Продано	3,50	4
2	Волицька сільська рада (за межами населеного пункту)	35,0567	рілля	4622487200:05:000:0006	для ведення товарного сільськогосподарського виробництва	Включено до Переліку	3,50	4
3	Волицька сільська рада (за межами населеного пункту)	14,8349	рілля	4622487200:04:000:0003	для ведення товарного сільськогосподарського виробництва	Продано	3,6	3,9
3	ВСЬОГО	66,1587						

МОСТИСЬКИЙ РАЙОН
ВОЛИЦЬКА (ТЩЕНЕЦЬКА) СІЛЬСЬКА РАДА



**МОСТИСЬКИЙ РАЙОН
ВОЛИЦЬКА (ТЩЕНЕЦЬКА) СІЛЬСЬКА РАДА**



-  Ділянка № 16; площа 16,2671га: рілля; кадастровий номер 4622487200:05:000:0007 (Продано)
-  Ділянка № 17; площа 35,0567га: рілля; кадастровий номер 4622487200:05:000:0006
-  Ділянка № 18; площа 14,8349га: рілля; кадастровий номер 4622487200:04:000:0003 (Продано)