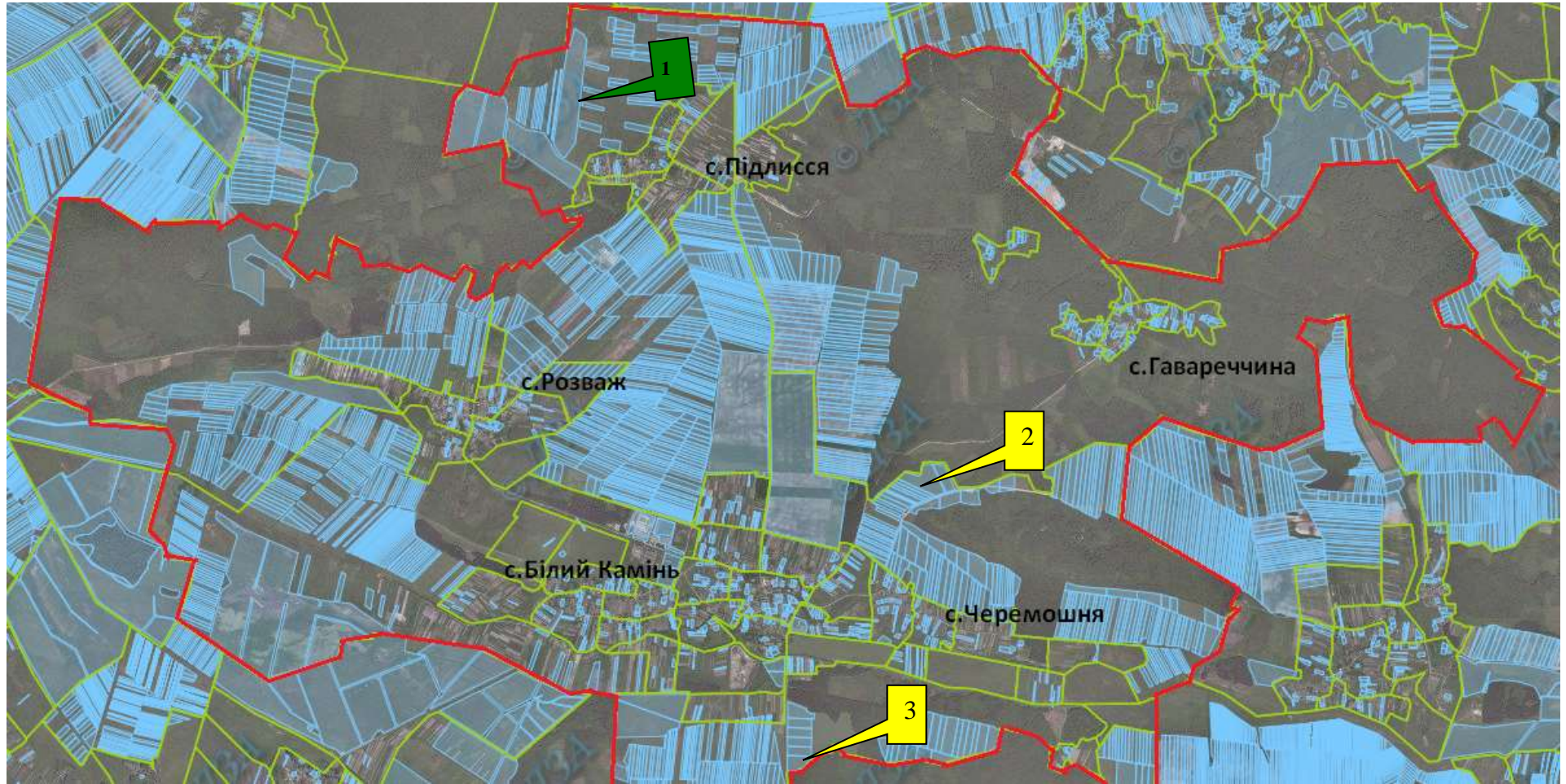





Інформація про земельні ділянки, які включено до Переліку земельних ділянок сільськогосподарського призначення державної власності (за межами населеного пункту) для продажу права оренди на земельних торгах, та заплановано для включення в Перелік на території Золочівського району Львівської області, станом на 11 жовтня 2018 року

№ за/п	Місце розташування земельної ділянки	Площа, га	Угіддя	Кадастровий номер земельної ділянки (у разі наявності)	Цільове призначення	Примітка	Відстань до автомагістралі	Відстань до залізниці
1	2	3	4	5	6	7	8	9
1	Білокамінська сільська рада (за межами населеного пункту)	2,6193	рілля	4621880400:10:000:0159	для ведення фермерського господарства	Продано	до автомагістралі Львів-Кіровоград-Знамянка - 9,7 км	до залізниці - 10,2 км
2	Білокамінська сільська рада (за межами населеного пункту)	6,6000	рілля	4621880400:09:000:0170	для ведення фермерського господарства	Продано	до автомагістралі Львів-Кіровоград-Знамянка - 10,4 км	до залізниці - 10,9 км
3	Білокамінська сільська рада (за межами населеного пункту)	21,3337	сіножаті	4621880400:05:000:0191	для ведення товарного сільськогосподарського виробництва	Включено до Переліку	до автомагістралі Київ - Чоп - 4,8 км	до залізниці - 6 км
3	ВСЬОГО	30,5530						

ЗОЛОЧІВСЬКИЙ РАЙОН БЛОКАМІНСЬКА СІЛЬСЬКА РАДА



	Ділянка №1	площа – 21,3337га,	угіддя – сіножаті,	кадастровий номер 4621880400:05:000:0191
	Ділянка №2	площа – 6,6000га,	угіддя – рілля,	кадастровий номер 4621880400:09:000:0170 (продано)
	Ділянка №3	площа – 2,6193га,	угіддя – рілля,	кадастровий номер 4621880400:10:000:0159 (Продано)


**ЗОЛОЧІВСЬКИЙ РАЙОН
БІЛОКАМІНСЬКА СІЛЬСЬКА РАДА**



 Ділянка №1 площа – 21,3337га, угіддя – сіножаті, кадастровий номер 4621880400:05:000:0191

**ЗОЛОЧІВСЬКИЙ РАЙОН
БЛОКАМІНСЬКА СІЛЬСЬКА РАДА**



 Ділянка №2 площа – 6,6га, угіддя – рілля, кадастровий номер 4621880400:09:000:0170 (продано)

**ЗОЛОЧІВСЬКИЙ РАЙОН
БЛОКАМІНСЬКА СІЛЬСЬКА РАДА**



№3 Ділянка **№3** площа – **2,6193га**, угіддя – **рілля**, кадастровий номер **4621880400:10:000:0159 (Продано)**