

Інформація стосовно забезпечення учасників антитерористичної операції земельними ділянками на території Дрогобицького району Львівської області  
(станом на 01.10.2018 року)

№ з/п	Назва адміністративно-територіальної одиниці (район, місто обласного значення)	Загальна площа зарезервованих земельних ділянок, га	з них				Площа вільного зарезервованого масиву (або вільних земельних ділянок у масиві) станом на 01.10.2018, га	Погодження з місцевими радами
			для будівництва і обслуговування жилого будинку, господарських будівель і споруд (присадибна ділянка)	для ведення садівництва	для індивідуального дачного будівництва	для ведення особистого селянського господарства		
1	2	4	5	6	7	8	9	
1	Уличнянська с/р	3				3	3	Погоджено
2	Долішньолужецька	53,4481				53,4481	53,4481	Погоджено
3	Летнянська с/р	4,6				4,6	4,6	Погоджено
4	Волянська с/р	4,5				4,5	0	
5	Добрівлянська с/р	1,1				1,1	1,1	Погоджено
6	Новокропивницька с/р	2,0		2,0			0	
7	Верхньодорожівська	18,6				18,6	9,1	Погоджено
8	Броницька с/р	0,60				0,60	0,60	Погоджено
9	Нижньогаївська с/р	12,9207		12,9207			10,9207	Погоджено
10	Підбузька с/р	36,3857				36,3857	34,3857	Погоджено
11	Доброгостівська с/р	8,799		8,799			8,799	Погоджено
12	Урізька с/р	40,6503				40,6503	40,6503	Погоджено
13	Ріпчицька с/р	46,3				46,3	44,3	Погоджено
14	Болехівська с/р	10		10			10	Погоджено
15	Унятицька с/р	4,6715				4,6715	4,6715	Погоджено
16	Нагуєвицька с/р	3,2				3,2	3,2	Погоджено
17	Летнянська с/р	15				15	15	Погоджено
	<b>Всього по району</b>	<b>265,7753</b>		<b>33,7197</b>		<b>232,0556</b>	<b>199,5</b>	

## Уличненська сільська рада






 Площа – 3,0га

Кадастровий номер - відсутній

Цільове призначення – для ведення особистого селянського господарства


Агровиробнича група ґрунтів – 18 г

Умовні позначення :

-  - межа зарезервованого масиву земельних ділянок;
-  - межі населених пунктів;
-  - межі земельних ділянок, переданих у власність, користування.




## Долішньолужецька сільська рада



 Площа – 4,6га

Цільове призначення – для ведення особистого селянського господарства

Умовні позначення :

-  - межа зарезервованого масиву земельних ділянок;
-  - межі населених пунктів;
-  - межі земельних ділянок, переданих у власність, користування.

Кадастровий номер - відсутній

Агровиробнича група ґрунтів –

## Летнянська сільська рада



Площа – 15га

Цільове призначення – для ведення особистого селянського господарства

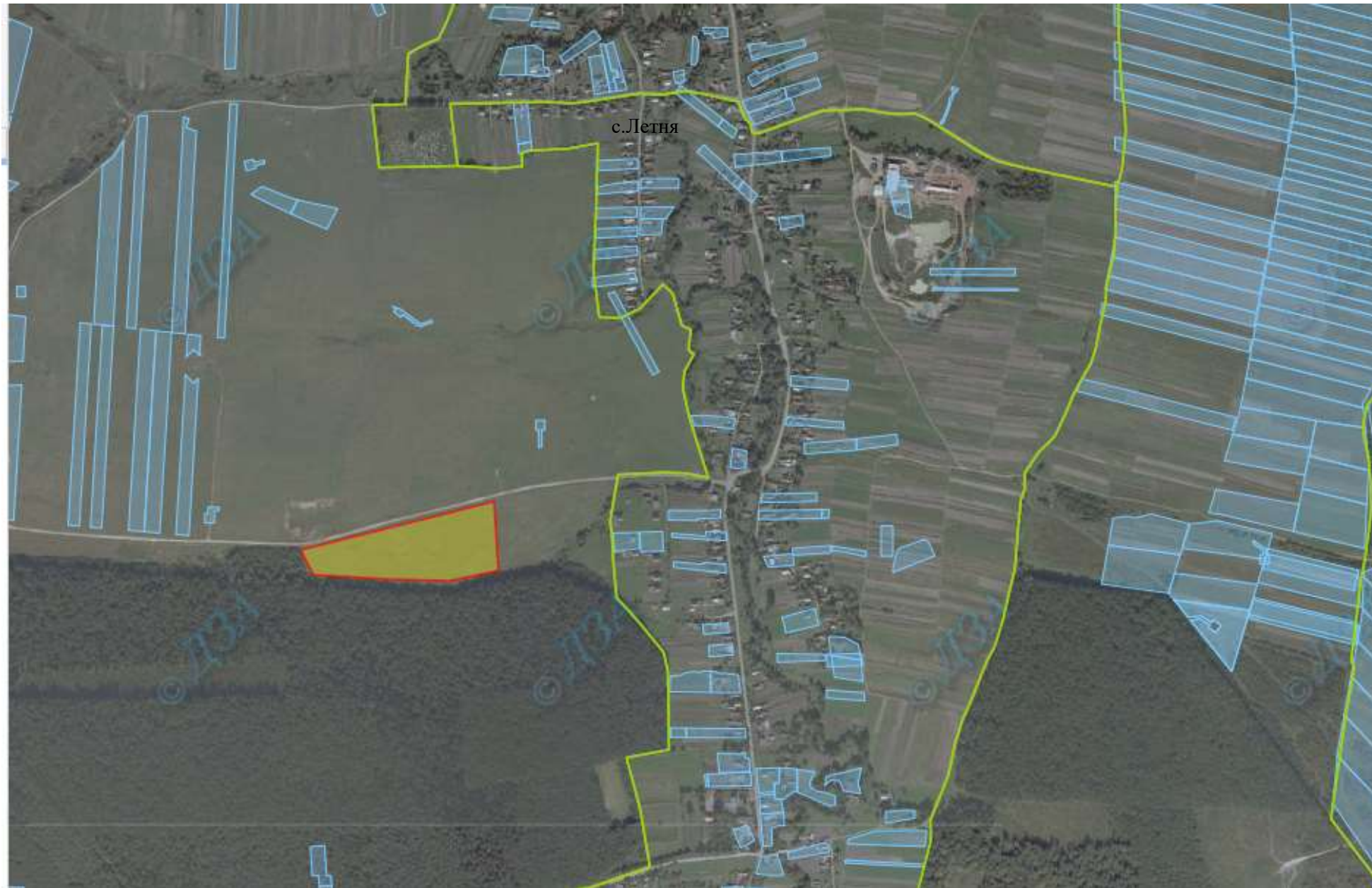
Умовні позначення :

- межа зарезервованого масиву земельних ділянок;
- межі населених пунктів;
- межі земельних ділянок, переданих у власність, користування.

Кадастровий номер – відсутній

Агровиробнича група ґрунтів – 24 г

## Летнянська сільська рада






 Площа – 4,6га

Кадастровий номер - відсутній

Цільове призначення – для ведення особистого селянського господарства


Агровиробнича група ґрунтів – 18г

Умовні позначення :

-  - межа зарезервованого масиву земельних ділянок;
-  - межі населених пунктів;
-  - межі земельних ділянок, переданих у власність, користування.

## Нижньогаївська сільська рада






 Площа – 12.9207га

Кадастровий номер – 4621282100:05:000:0500

Цільове призначення – для ведення садівництва


Агровиробнича група ґрунтів – 18г

Умовні позначення :

-  - межа зарезервованого масиву земельних ділянок;
-  - межі населених пунктів;
-  - межі земельних ділянок, переданих у власність, користування.




## Ріпчицька сільська рада



 Площа – 46,3га

Цільове призначення – для ведення особистого селянського господарства

Умовні позначення :

-  - межа зарезервованого масиву земельних ділянок;
-  - межі населених пунктів;
-  - межі земельних ділянок, переданих у власність, користування.


**Площа вільних земельних ділянок – 44,3 га.**

Кадастровий номер – відсутній

Агровиробнича група ґрунтів – 177д, 176г,141

## Волянська сільська рада






 Площа – 4,5га

Кадастровий номер - відсутній

Цільове призначення – для ведення особистого селянського господарства

Агровиробнича група ґрунтів – 141г

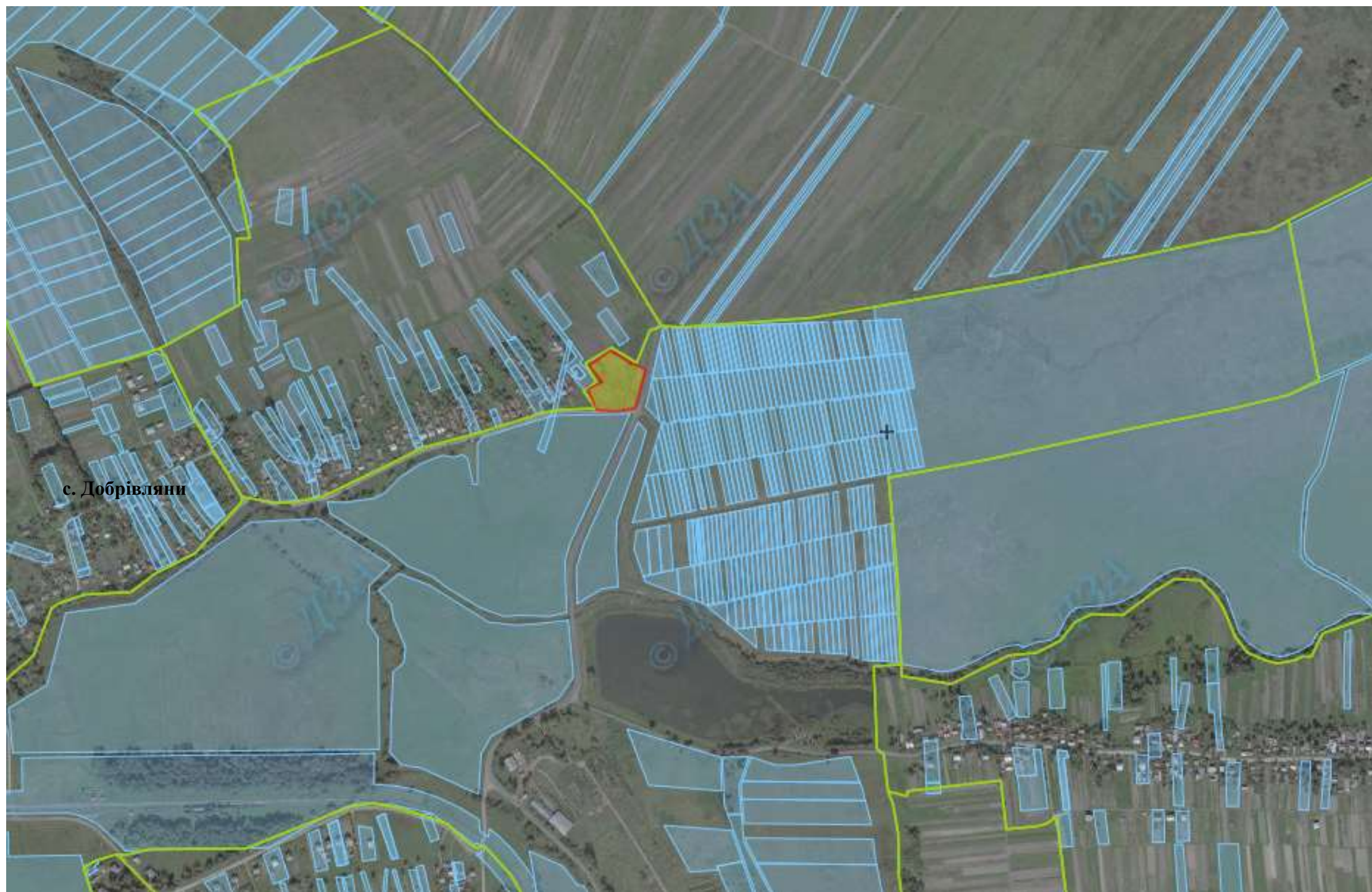
Умовні позначення :

-  - межа зарезервованого масиву земельних ділянок;
-  - межі населених пунктів;
-  - межі земельних ділянок, переданих у власність, користування.

Надано земельні ділянки для ведення садівництва загальною площею – 4,50га для учасників АТО



# Добрівлянська сільська рада



Площа – 1,1га

Кадастровий номер - відсутній

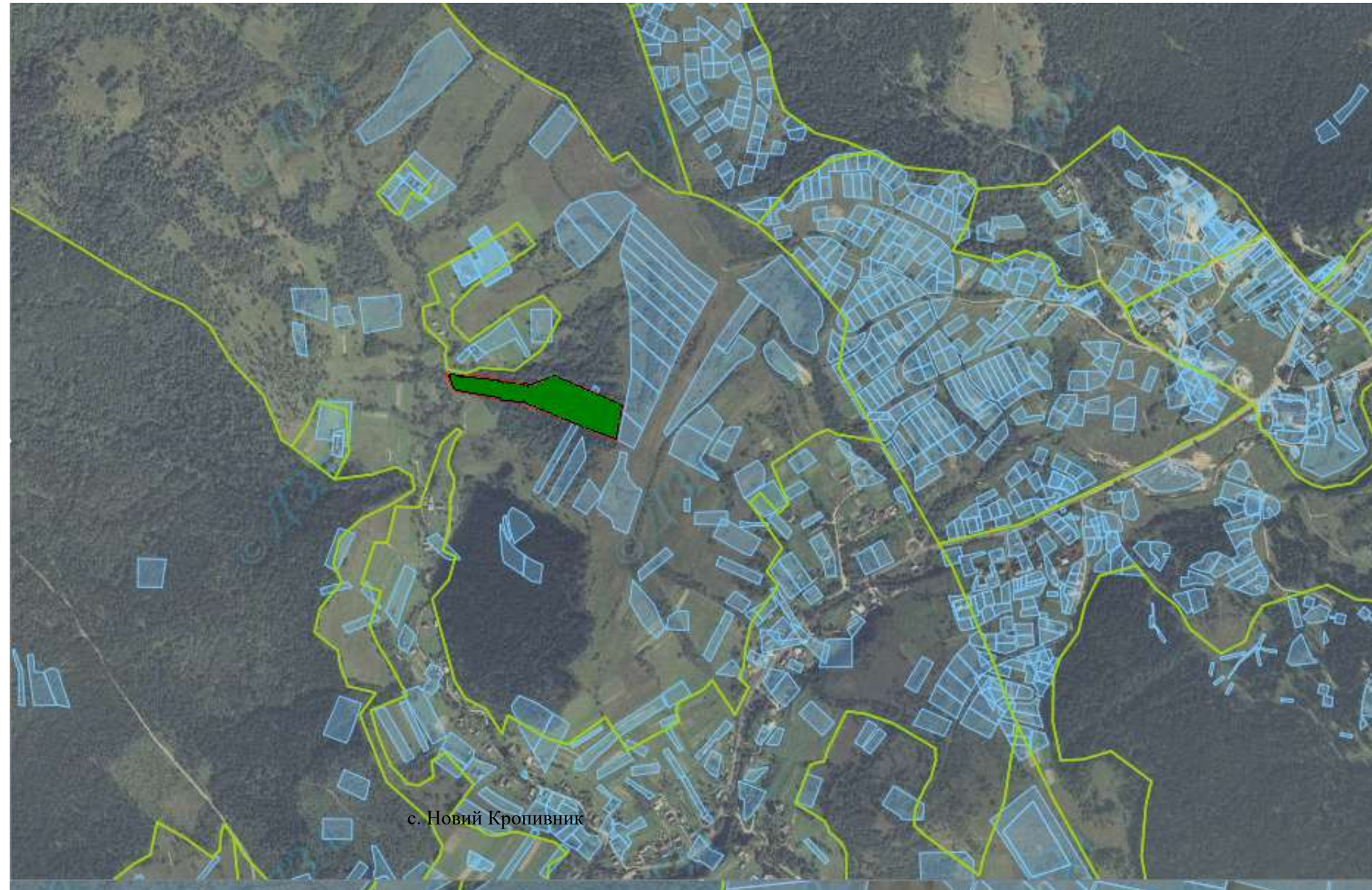
Цільове призначення – для ведення особистого селянського господарства

Агровиробнича група ґрунтів –

Умовні позначення :

- межа зарезервованого масиву земельних ділянок;
- межі населених пунктів;
- межі земельних ділянок, переданих у власність, користування.

## Новокропивницька сільська рада



Площа – 2,0га

Кадастровий номер - відсутній

Цільове призначення – для ведення садівництва

Агровиробнича група ґрунтів – 215г


Умовні позначення :

- межа зарезервованого масиву земельних ділянок;
- межі населених пунктів;
- межі земельних ділянок, переданих у власність, користування.

Надано земельні ділянки для ведення садівництва загальною площею – 2,00га для учасників АТО

## Броницька сільська рада






 Площа – 0,60га

Кадастровий номер - відсутній

Цільове призначення – для ведення особистого селянського господарства


Агровиробнича група ґрунтів –

Умовні позначення :

-  - межа зарезервованого масиву земельних ділянок;
-  - межі населених пунктів;
-  - межі земельних ділянок, переданих у власність, користування.




## Доброгостівська сільська рада



 Площа – 2,7995га

Цільове призначення – для ведення садівництва

Умовні позначення :


-  - межа зарезервованого масиву земельних ділянок;
-  - межі населених пунктів;
-  - межі земельних ділянок, переданих у власність, користування.

Кадастровий номер – 4621283300:04:000:0301

Агровиробнича група ґрунтів – 18г




## Доброгостівська сільська рада



 Площа –3,9995га

Цільове призначення – для ведення садівництва

Умовні позначення :

-  - межа зарезервованого масиву земельних ділянок;
-  - межі населених пунктів;
-  - межі земельних ділянок, переданих у власність, користування.

Кадастровий номер – 4621283300:04:000:0300

Агровиробнича група ґрунтів – 18г




## Доброгостівська сільська рада



 Площа –2,0га.

Цільове призначення – для ведення садівництва


Умовні позначення :

-  - межа зарезервованого масиву земельних ділянок;
-  - межі населених пунктів;
-  - межі земельних ділянок, переданих у власність, користування.

Кадастровий номер – 4621283300:04:000:0302  
Агровиробнича група ґрунтів – 18г




## Урїзка сїльська рада



 Площа –20,0019га.

Цїльове призначення – для ведення особистого селянського господарства

Умовні позначення :


-  - межа зарезервованого масиву земельних ділянок;
-  - межї населених пунктів;
-  - межї земельних ділянок, переданих у власність, користування.

Кадастровий номер – 4621288600:07:000:0028

Агровиробнича група ґрунтів –




## Урізька сільська рада



 Площа –20,6484га.

Цільове призначення – для ведення особистого селянського господарства

Умовні позначення :

-  - межа зарезервованого масиву земельних ділянок;
-  - межі населених пунктів;
-  - межі земельних ділянок, переданих у власність, користування.


Кадастровий номер – 4621288600:05:000:0321

Агровиробнича група ґрунтів –






## Підбузька селищна рада



 Площа –22.4095га.

Цільове призначення – для ведення особистого селянського господарства

Умовні позначення :


-  - межа зарезервованого масиву земельних ділянок;
-  - межі населених пунктів;
-  - межі земельних ділянок, переданих у власність, користування.

Кадастровий номер – 4621255700:06:000:0011

Агровиробнича група ґрунтів –




## Підбузька селищна рада



 Площа –13.9762га.

Цільове призначення – для ведення особистого селянського господарства

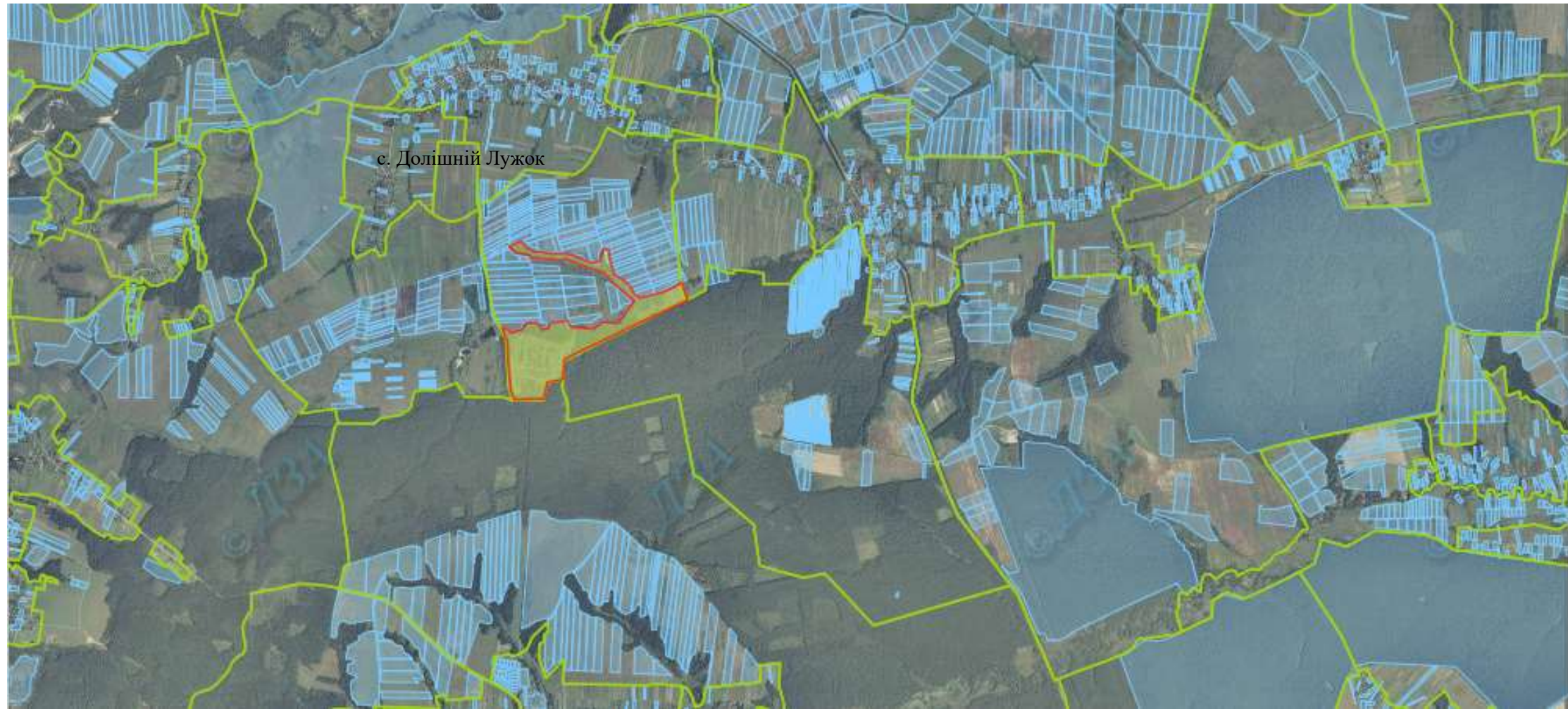
Умовні позначення :


-  - межа зарезервованого масиву земельних ділянок;
-  - межі населених пунктів;
-  - межі земельних ділянок, переданих у власність, користування.

Кадастровий номер – 4621255700:06:000:0009

Агровиробнича група ґрунтів –




## Долішньолужецька сільська рада



 Площа – 48,848 га.

Цільове призначення – для ведення особистого селянського господарства

Умовні позначення :

-  - межа зарезервованого масиву земельних ділянок;
-  - межі населених пунктів;
-  - межі земельних ділянок, переданих у власність, користування.


Кадастровий номер – 4621284000:02:000:0004

Агровиробнича група ґрунтів –

## Верхньодорожівська сільська рада






с. Верхній Дорожів

 Площа – 18,6 га.

Цільове призначення – для ведення особистого селянського господарства

Умовні позначення :

-  - межа зарезервованого масиву земельних ділянок;
-  - межі населених пунктів;
-  - межі земельних ділянок, переданих у власність, користування.


Кадастровий номер –

Агровиробнича група ґрунтів –

**Площа вільних земельних ділянок – 9,1 га.**




## Болехівська сільська рада



 Площа –10,0 га.

Цільове призначення – для ведення індивідуального садівництва

Умовні позначення :


-  - межа зарезервованого масиву земельних ділянок;
-  - межі населених пунктів;
-  - межі земельних ділянок, переданих у власність, користування.

Кадастровий номер –  
Агровиробнича група ґрунтів –

## Унятицька сільська рада






с.Унятичі

 Площа – 4,6715 га

Цільове призначення – для ведення особистого селянського господарства

Умовні позначення :

-  - межа зарезервованого масиву земельних ділянок;
-  - межі населених пунктів;
-  - межі земельних ділянок, переданих у власність, користування.





Кадастровий номер – **4621288400:04:000:0140**

Агровиробнича група ґрунтів – 18 г ( дернові-середньопідзолисті поверхнево-глеюваті легкосуглинкові )

## Нагуєвицька сільська рада



с.Нагуєвичі

-  Площа – 3,2 га  
Цільове призначення – для ведення особистого селянського господарства  
Умовні позначення :
-  - межа зарезервованого масиву земельних ділянок;
  -  - межі населених пунктів;
  -  - межі земельних ділянок, переданих у власність, користування.

Кадастровий номер – відсутній  
Агровиробнича група ґрунтів –18г