

**Інформація щодо наявності погодження органами місцевого самоврядування зарезервованих масивів для учасників АТО в розрізі місцевих рад (по кожному масиву) на території Городоцького району Львівської області (станом на 01. 09. 2018)**

№ з/п	Назва адміністративно-територіальних одиниць (місцевих рад)	Площа зарезервованого масиву, га	з них				Наявність погодження місцевою радою (погоджено, перебуває на погодження, не погоджено)
			для будівництва і обслуговування жилого будинку, господарських будівель і споруд (присадибна ділянка)	для ведення садівництва	для індивідуального дачного будівництва	для ведення особистого селянського господарства	
1	2	3	4	5	6	7	8
1	Братківська сільська рада	11,8				11,8	погоджено учасникам АТО – жителям Братківської сільської ради
3	Галичанівська сільська рада	16,0766				16,0766	погоджено учасникам АТО – жителям Галичанівської сільської ради
4	Грімненська сільська рада	10,2648				10,2648	погоджено учасникам АТО – жителям Грімненської сільської ради
5	Долинянська сільська рада	17,7721		3,7721		14,0000	погоджено
6	Завидовицька сільська рада	16,3413		16,3413			Передано у комунальну власність Великолюбінської селищної ради (Великолюбінської селищної об'єднаної територіальної громади)

7	Кліцківська сільська рада	15,2307				15,2307	погоджено учасникам АТО – жителям Кліцківської сільської ради
8	Повітненська сільська рада	21,7		21,7			перебуває на погодженні
9	Родатицька сільська рада	8,3959				8,3959	погоджено учасникам АТО – жителям Родатицької сільської ради
10	Угрівська сільська рада	3,5				3,5	погоджено (роздані)
11	Бучалівська сільська рада	8,2088		8,2088			перебуває на погодженні
12	Вишнянська сільська рада	35,0883		35,0883			перебуває на погодженні
13	Градівська сільська рада	27,5590		27,5590			перебуває на погодженні
14	Добрянська сільська рада	2,0000		2,0000			погоджено
15	Дубаневицька сільська рада	19,5402				19,5402	погоджено учасникам АТО – жителям Дубаневицької сільської ради
17	Мильчицька сільська рада	24,1				24,1	погоджено учасникам АТО – жителям Мильчицької сільської ради
18	Переможненська с/рада	19,8		19,8			перебуває на погодженні
19	Речичанська сільська рада	10,5		10,5			погоджено
20	Тучапівська сільська рада	32,9239				32,9239	погоджено учасникам АТО – жителям Тучапської сільської ради
21	Мшанська сільська рада	2,0000				2,0000	погоджено учасникам АТО – жителям Мшанської сільської ради
22	Городоцька міська рада	50,0000		50,0000			погоджено учасникам АТО – жителям Городоцької міської ради
	Всього по району	325,2		195,0		130,2	

Родатицька сільська рада Городоцького району Львівської області




Площа – 8,3959 га      Кадастровий номер - **4620987600:23:000:0032**

Цільове призначення – для ведення особистого селянського господарства

**погоджено учасникам АТО жителям Родатицької сільської ради**

 - земельна ділянка

 - межі земельної ділянки передані у власність, користування

Братковицька сільська рада Городоцького району Львівської області



Площа – 11,8 га      Кадастровий номер - **відсутній**

Цільове призначення – для ведення особистого селянського господарства

**погоджено учасникам АТО жителям Братківської сільської ради**

 - земельна ділянка

 - межі земельної ділянки передані у власність, користування

**Вільні ділянки відсутні.**


Мильчицька сільська рада Городоцького району Львівської області



Площа – 24,1 га Кадастровий номер - відсутній

Цільове призначення – для ведення особистого селянського господарства

 - земельна ділянка


 межі земельної ділянки передані у власність, користування


Переможненська сільська рада Городоцького району Львівської області



Площа – 19,8 га Кадастровий номер - відсутній

Цільове призначення – для ведення садівництва

 - земельна ділянка

 межі земельної ділянки передані у власність, користування


Речичанська сільська рада Городоцького району Львівської області



Площа – 10,5 га

Цільове призначення – для ведення садівництва

 - земельна ділянка

 межі земельної ділянки передані у власність, користування

**Вільні ділянки відсутні.**

Тучапська сільська рада Городоцького району Львівської області




Площа – 16,9796 га

Цільове призначення – для ведення особистого селянського господарства

**погоджено учасникам АТО жителям Тучапської сільської ради**

 - земельна ділянка

 межі земельної ділянки передані у власність, користування

**Вільні ділянки відсутні.**




Утрівська сільська рада Городоцького району Львівської області



Площа – 3,5000 га

Цільове призначення – для ведення особистого селянського господарства

 - земельна ділянка

 межі земельної ділянки передані у власність, користування

**Вільні ділянки відсутні.**

Завидовицька сільська рада Городоцького району Львівської області



Площа – 16,3413 га

Цільове призначення – для ведення садівництва

 - земельна ділянка

 межі земельної ділянки передані у власність, користування

**Вільні ділянки відсутні.**

**Передано у комунальну власність Великолюбінської селищної ради (Великолюбінської селищної об'єднаної територіальної громади)**

Долинянська сільська ради Городоцького району Львівської області



Площа – 14,0000га

Цільове призначення – для ведення особистого селянського господарства

погоджено учасникам АТО жителям Долинянської сільської ради

 - земельна ділянка

 межі земельної ділянки передані у власність, користування

**Вільні ділянки відсутні.**

Грімненська сільська рада Городоцького району Львівської області




Площа – 10.2647 га      Кадастровий номер - **4620982300:08:000:0053**

Цільове призначення – для ведення особистого селянського господарства

**погоджено учасникам АТО жителям Грімненської сільської ради**

 - земельна ділянка

 межі земельної ділянки передані у власність, користування


**Вільні ділянки відсутні.**


Долинянська сільська рада Городоцького району Львівської області



Площа – 3.779 га Кадастровий номер - 4620983300:14:000:0005

Цільове призначення – для ведення садівництва

 - земельна ділянка

 межі земельної ділянки передані у власність, користування

**Вільні ділянки відсутні.**

Кліцківська сільська рада Городоцького району Львівської області




Площа – 15.2307 га Кадастровий номер - **4620984200:04:000:0003**

Цільове призначення – для ведення особистого селянського господарства

**погоджено учасникам АТО жителям Кліцківської сільської ради**

 - земельна ділянка

 межі земельної ділянки передані у власність, користування


Повітненська сільська рада Городоцького району Львівської області



Площа – 21,7 га    Кадастровий номер - **відсутній**

Цільове призначення – для ведення садівництва

 - земельна ділянка

    межі земельної ділянки передані у власність, користування


Бучалівська сільська рада Городоцького району Львівської області



Площа – 8.2087 га га Кадастровий номер - **4620981100:12:000:0002**

Цільове призначення – для ведення садівництва

 - земельна ділянка

 межі земельної ділянки передані у власність, користування





\Вишнянська сільська рада Городоцького району Львівської області



Площа – 35.0883 га Кадастровий номер - **4620981400:10:000:0001**

Цільове призначення – для ведення садівництва

 - земельна ділянка


 межі земельної ділянки передані у власність, користування


Градівська сільська рада Городоцького району Львівської області



Площа – 27.5591 га Кадастровий номер - **4620982200:06:000:0022**

Цільове призначення – для ведення садівництва

 - земельна ділянка

 межі земельної ділянки передані у власність, користування

Добрянська сільська рада Городоцького району Львівської області




Площа – 2,0000 га    Кадастровий номер - **4620983000:30:000:0003**

Цільове призначення – для ведення садівництва

**погоджено учасникам АТО жителям Добрянської сільської ради**

 - земельна ділянка

 межі земельної ділянки передані у власність, користування

Дубаневицька сільська рада Городоцького району Львівської області




Площа – 19.5402 га Кадастровий номер - **4620983400:06:000:0097**

Цільове призначення – для ведення особистого селянського господарства

**погоджено учасникам АТО жителям Дубаневицької сільської ради**

 - земельна ділянка

 межі земельної ділянки передані у власність, користування

**Вільні ділянки відсутні.**

# Мшанська сільська ради Городоцького району Львівської області




Площа – 2,0000га

Цільове призначення – для ведення особистого селянського господарства

**погоджено учаснику АТО жителям Мшанської сільської ради**

 - земельна ділянка

 межі земельної ділянки передані у власність, користування




Площа – 31,0000 га

Цільове призначення – для ведення садівництва

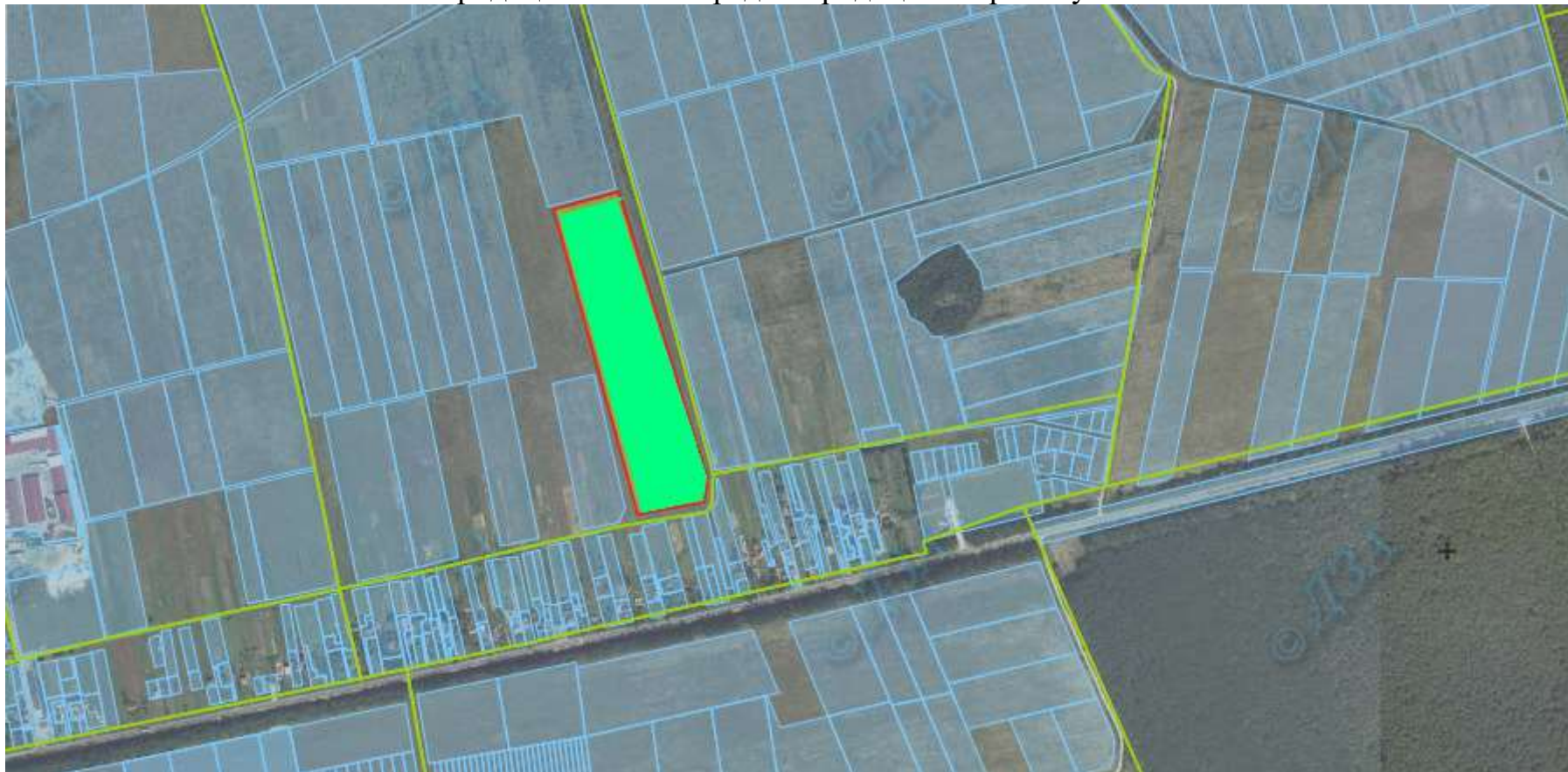
погоджено учасникам АТО Городоцької міської ради

 - земельна ділянка

 межі земельної ділянки передані у власність, користування

**Вільні ділянки відсутні.**

Городоцької міської ради Городоцького району Львівської області



Площа – 5,0000 га

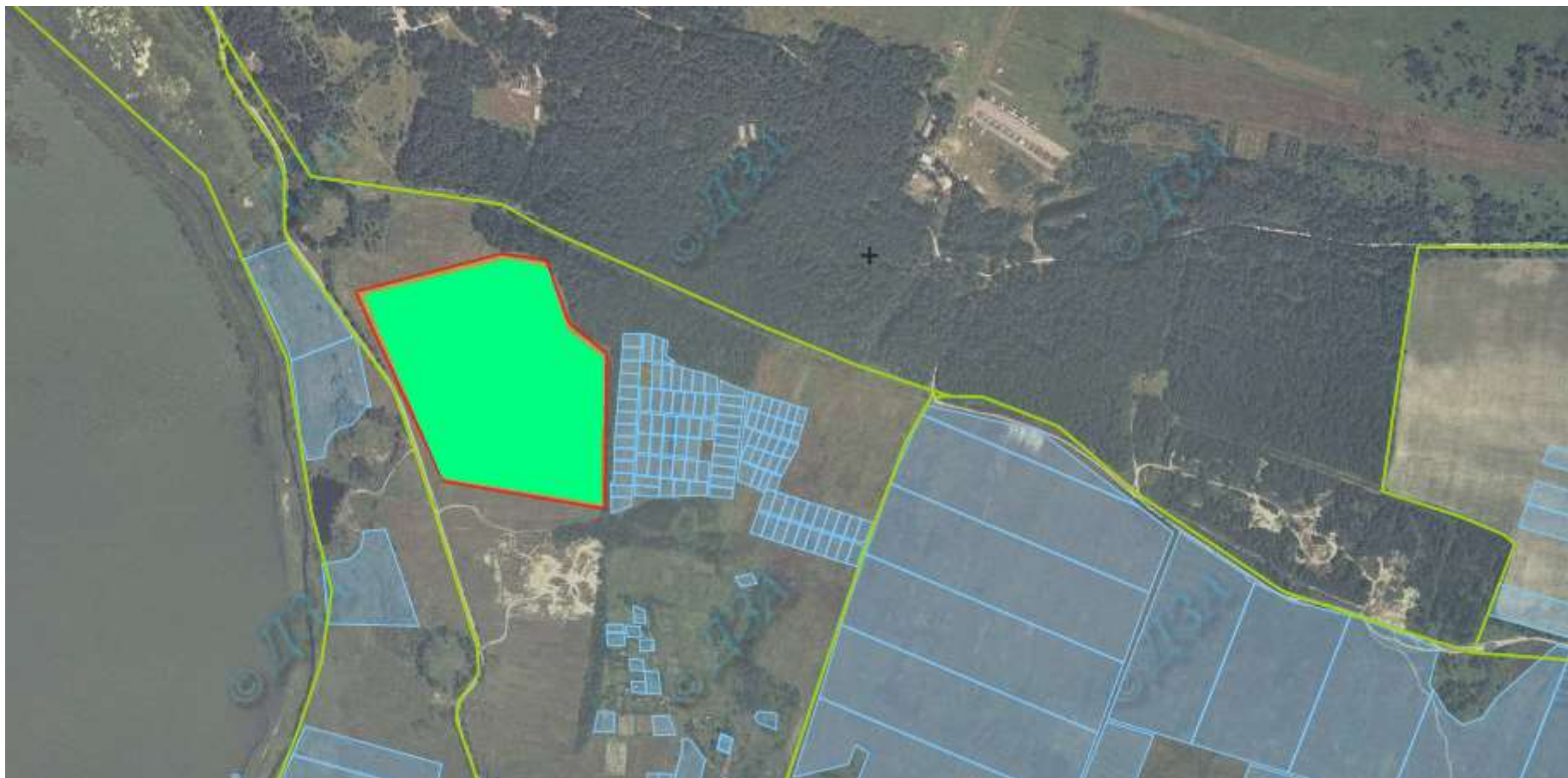
Цільове призначення – для ведення садівництва

погоджено учасникам АТО жителям Городоцької міської ради

 - земельна ділянка

 межі земельної ділянки передані у власність, користування

**Вільні ділянки відсутні.**




Площа – 14,0000 га

Цільове призначення – для ведення садівництва

**Перебуває на погодженні учасникам АТО жителям Городоцької міської ради**

 - земельна ділянка

 межі земельної ділянки передані у власність, користування

**Вільні ділянки відсутні.**



Галичанівська сільська рада Городоцького району Львівської області




Площа – 8,0000 га

Цільове призначення – для ведення особистого селянського господарства

**Перебуває на погодженні учасникам АТО жителям Городоцької міської ради**

 - земельна ділянка

 межі земельної ділянки передані у власність, користування

**Вільні ділянки відсутні.**


Тучапська сільська рада Городоцького району Львівської області



Площа – 10.4105 га кадастровий номер - **4620989100:04:000:0002**  
Цільове призначення – для ведення особистого селянського господарства

**погоджено учасникам АТО жителям Тучапської сільської ради**

 - земельна ділянка

 межі земельної ділянки передані у власність, користування

**Вільні ділянки відсутні.**

Тучапська сільська рада Городоцького району Львівської області




Площа – 5.5338 га кадастровий номер - 4620989100:02:000:0005

Цільове призначення – для ведення особистого селянського господарства

погоджено учасникам АТО жителям Тучапської сільської ради

 - земельна ділянка

 межі земельної ділянки передані у власність, користування

**Вільні ділянки відсутні.**