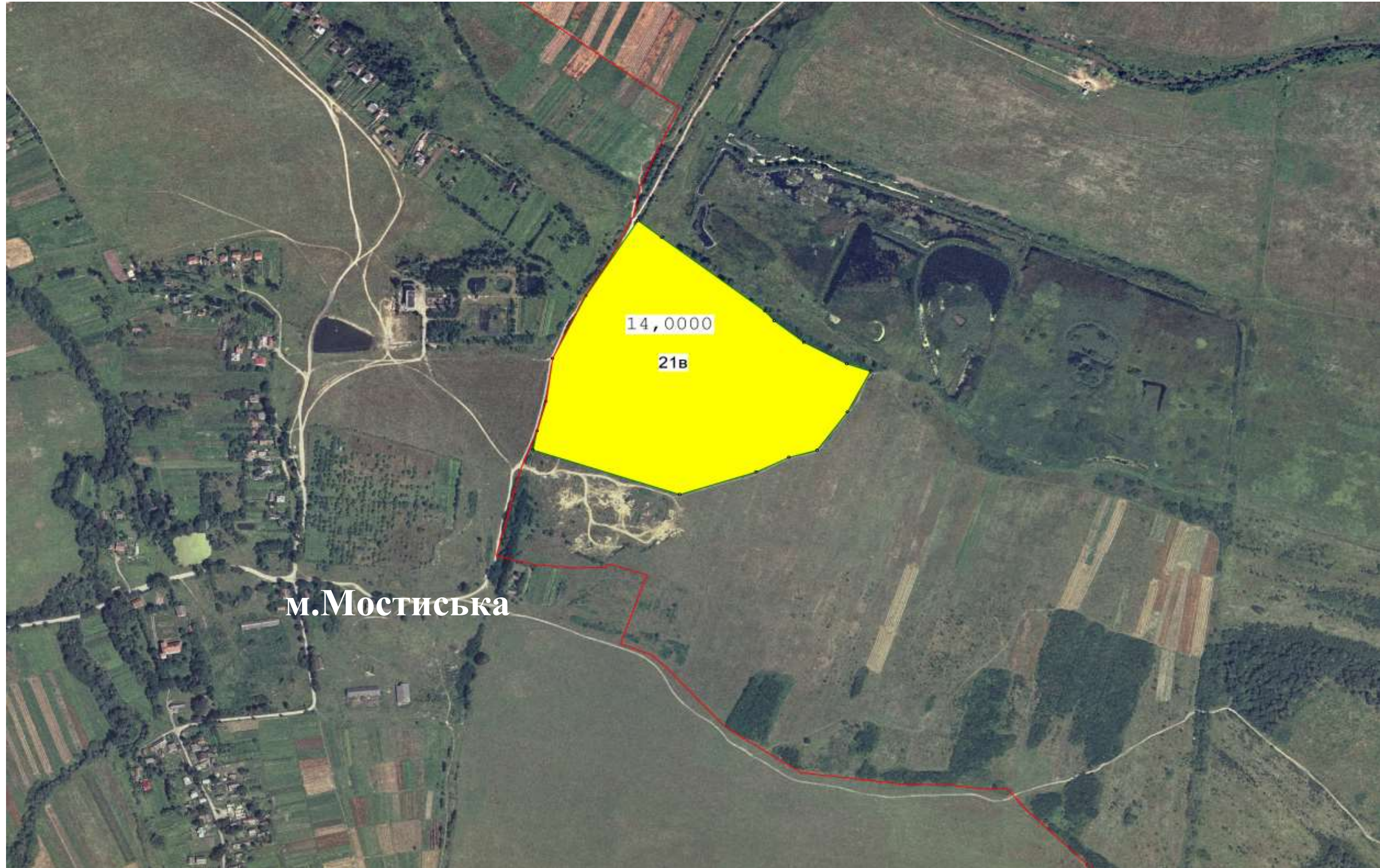


**Інформація стосовно забезпечення учасників антитерористичної операції  
земельними ділянками на території Мостиського району  
(станом на 01.07. 2018 року)**

№ з/п	Назва адміністративно-територіальної одиниці (сільська (селищна) рада, місто районного значення)	Загальна площа зарезервованих земельних ділянок, га	з них				Площа вільного зарезервованого масиву (або вільних земельних ділянок у масиві) станом на 01.07.2018, га	Наявність погодження місцевою радою
			для будівництва і обслуговування жилого будинку, господарських будівель і споруд (присадибна ділянка)	для ведення садівництва	для індивідуального дачного будівництва	для ведення особистого селянського господарства		
1	2	3	4	5	6	7	8	9
1	Мостиська міська рада	14,00		14,00			0,72	поджено
4	Довгомостиська сільська рада	1,50		1,50			1,26	поджено
7	Раденицька сільська рада	23,9921				23,9921		
8	Липниківська сільська рада	20,00				20,00	20,00	Погоджено для учасників АТО жителів місцевої ради
9	Тщенецька сільська рада	20,00				20,00		<b>Передано у комунальну власність Волицької сільської ради (Волицької сільської об'єднаної територіальної громади)</b>
10	Мишлятицька сільська рада	22,1459				22,1459		
11	Дидятицька сільська рада	42,4081				42,4081		

12	Твіржанська сільська рада	34,000				34		
13	Шегинівська сільська рада	30,00				30,00	30,00	<b>Передано у комунальну власність Шегинівської сільської ради (Шегинівської сільської об'єднаної територіальної громади)</b>
14	Малнівськоволянська сільська рада	36,00				36,00	36,00	Погоджено для учасників АТО жителів місцевої ради
15	Крукеницька сільська рада	15,00				15,00	15,00	Погоджено для учасників АТО жителів місцевої ради
16	Маломокрянська сільська рада	20,00				20,00		
17	Гостинцівська сільська рада	10,00				10,00		
18	Дмитровицька сільська рада	10,14		10,14			10,14	<b>Затверджено Технічну документацію із землеустрою щодо інвентаризації земель сільськогосподарського призначення державної власності (за межами населених пунктів) для передачі у комунальну власність Судовишнянській міській ОТГ</b>
<b>Всього по району</b>		<b>299.4</b>		<b>25,6</b>	<b>0</b>	<b>273,8</b>		<b>299.4</b>

Мостиська міська рада Мостиського району Львівської області



Площа – 14,0000га;      Кадастровий номер відсутній;

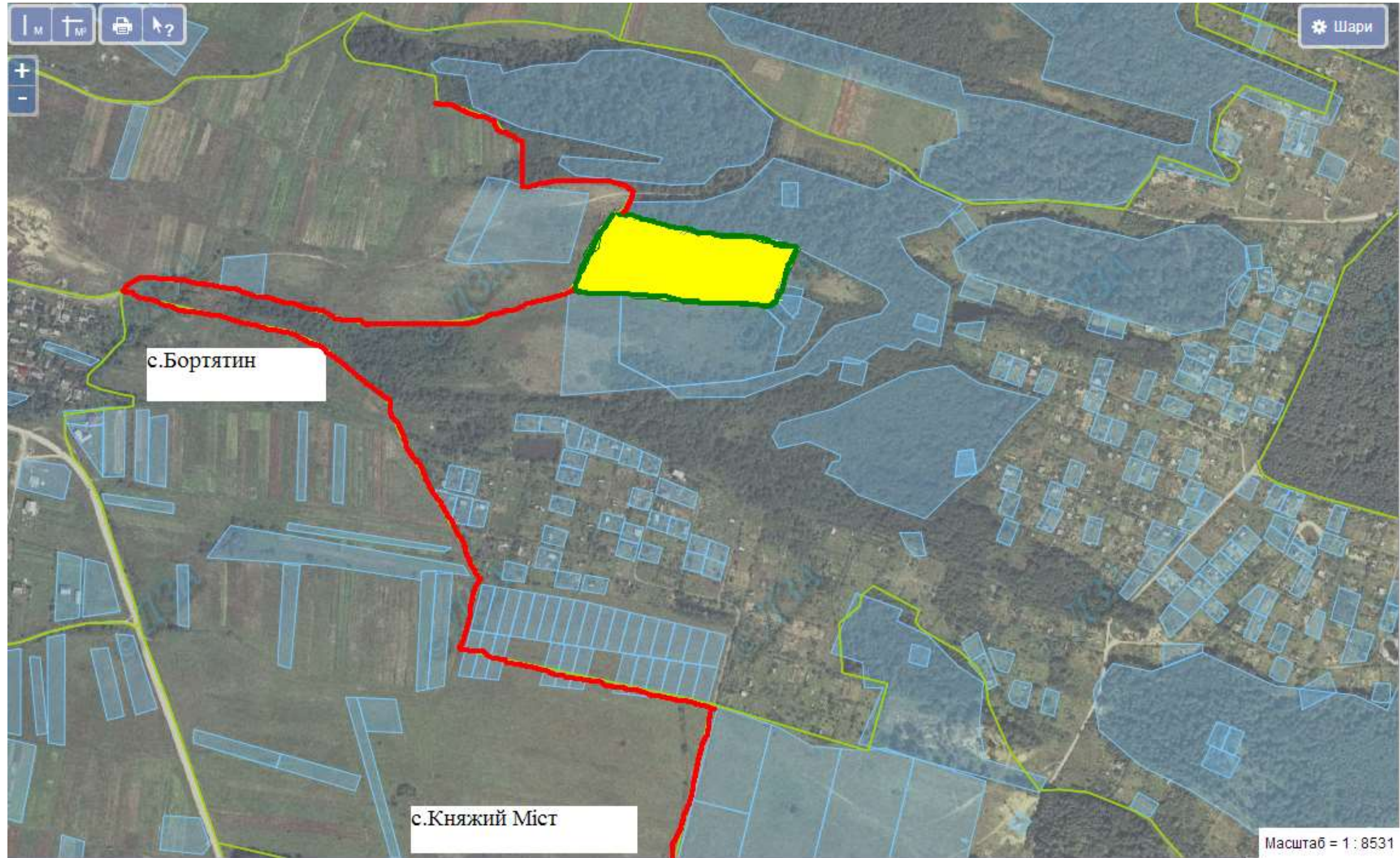
Агровиробнича група ґрунтів — 21в

Цільове призначення – для ведення садівництва;

Умовні позначення: — межа зарезервованої земельної ділянки; — межа населеного пункту

**Надано земельні ділянки для індивідуального садівництва загальною площею – 12,56 га для учасників АТО**

Довгомостиська сільська рада Мостиського району Львівської області



Площа – 1,50га; Кадастровий номер відсутній;

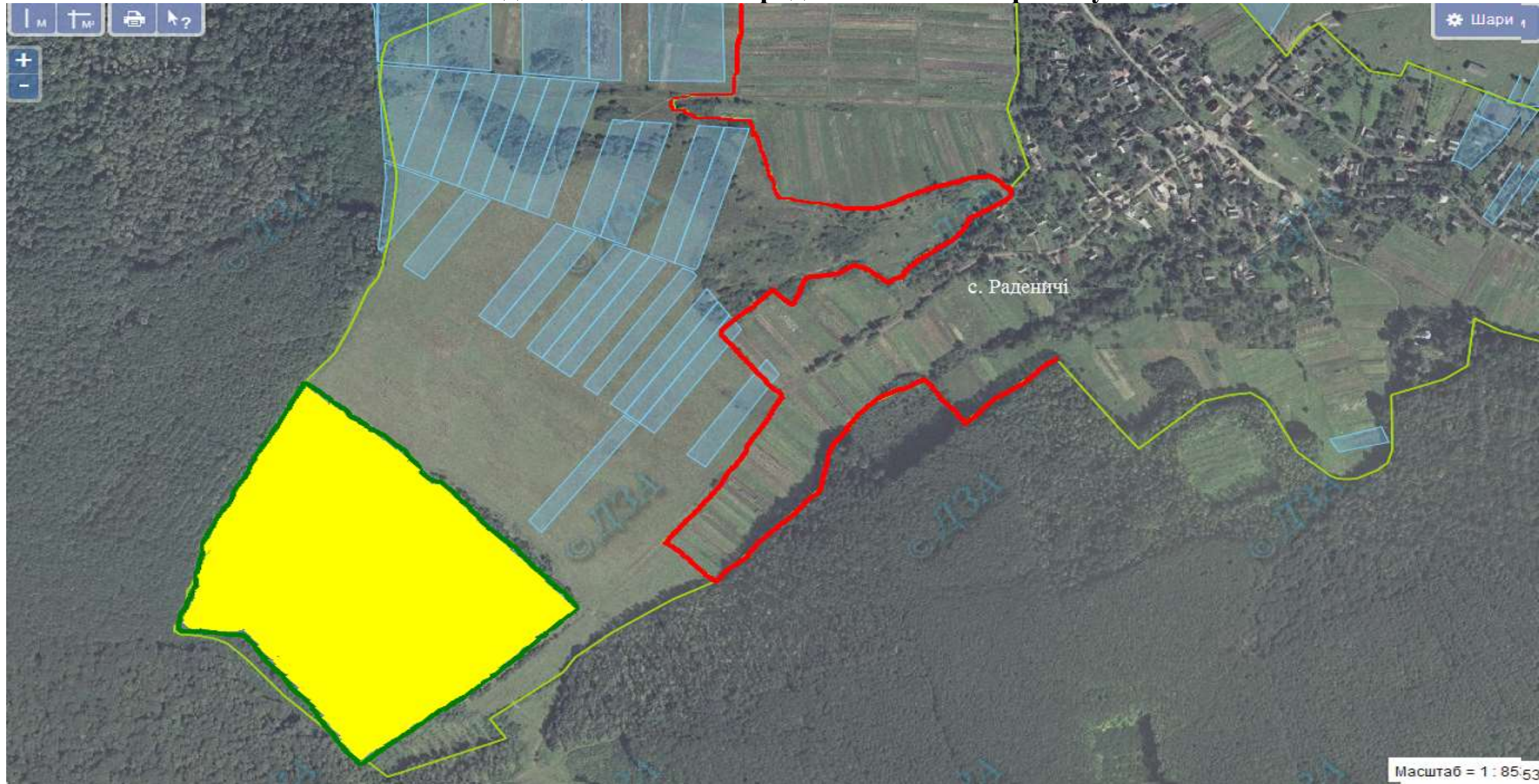
Агровиробнича група ґрунтів — 21б

Цільове призначення – для ведення садівництва

Умовні позначення: — межа зарезервованої земельної ділянки; — межа населеного пункту.

**Надано земельні ділянки для індивідуального садівництва загальною площею – 0,30 га для учасників АТО**

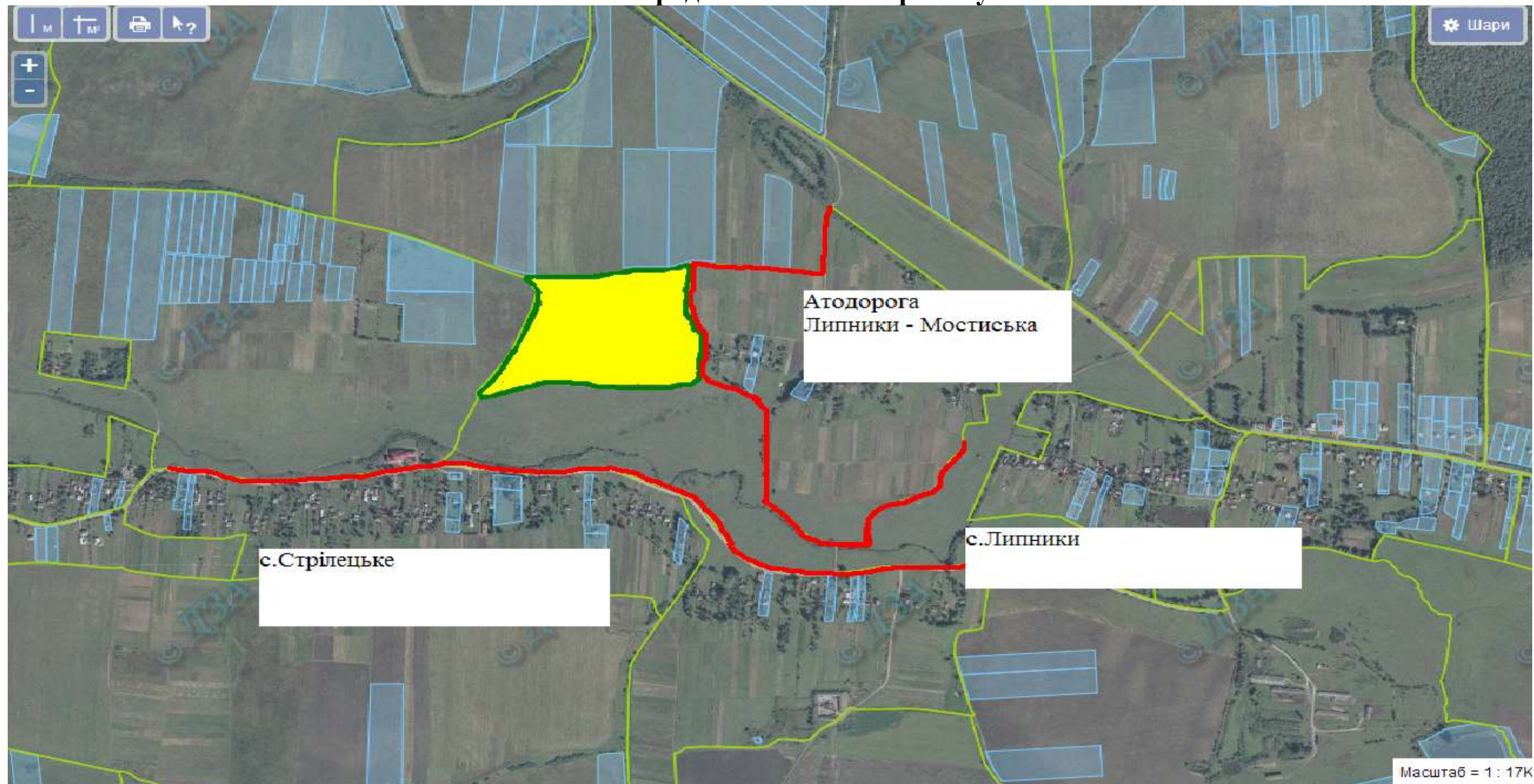
## Раденицька сільська рада Мостиського району Львівської області



Площа – 12,4633га; Кадастровий номер – 4622485900:07:000:0237; Агровиробнича група ґрунтів — 178д  
Цільове призначення – для ведення особистого селянського господарства;  
Умовні позначення: — межа зарезервованої земельної ділянки; — межа населеного пункту.

**Надано земельні ділянки для ОСГ загальною площею – 12,5 га для учасників АТО**

## Липниківська сільська рада Мостиського району Львівської області



Орієнтовна площа – 10,00га; Кадастровий номер – 4622484000:05:000; Агровиробнича група ґрунтів — 49г;

Цільове призначення – для ведення особистого селянського господарства

Умовні позначення: — межа зарезервованої земельної ділянки; — межа населеного пункту.

## Раденицька сільська рада Мостиського району Львівської області



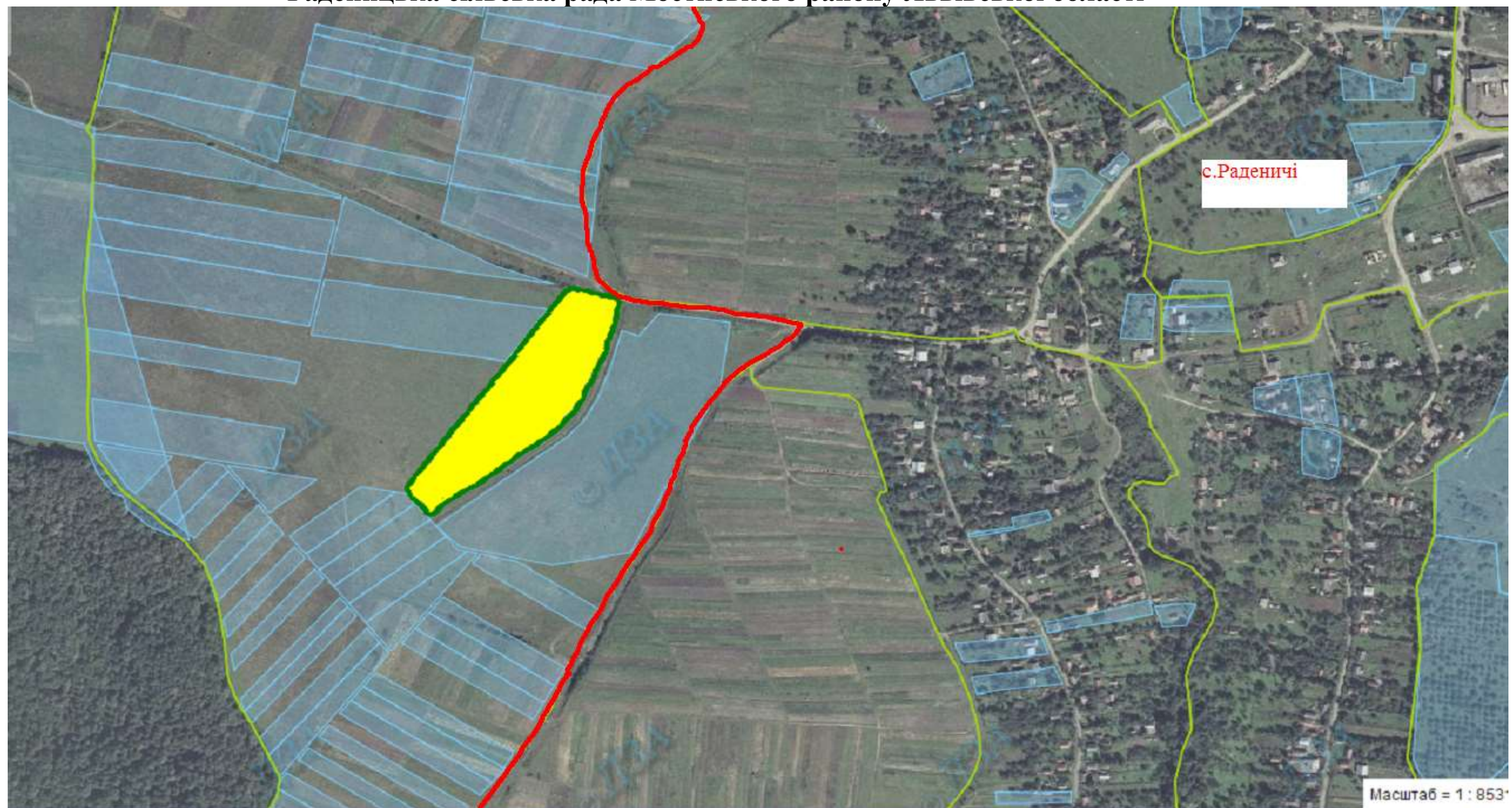
Площа – 8,9938га; Кадастровий номер – 4622485900:04:000:0119; Агровиробнича група ґрунтів — 178д

Цільове призначення – для ведення особистого селянського господарства;

Умовні позначення: — межа зарезервованої земельної ділянки; — межа населеного пункту.

**Надано земельні ділянки для ОСГ загальною площею – 9,0 га для учасників АТО**

## Раденицька сільська рада Мостиського району Львівської області



Площа – 2,535га; Кадастровий номер – 4622485900:06:000:0172; Агровиробнича група ґрунтів — 50д

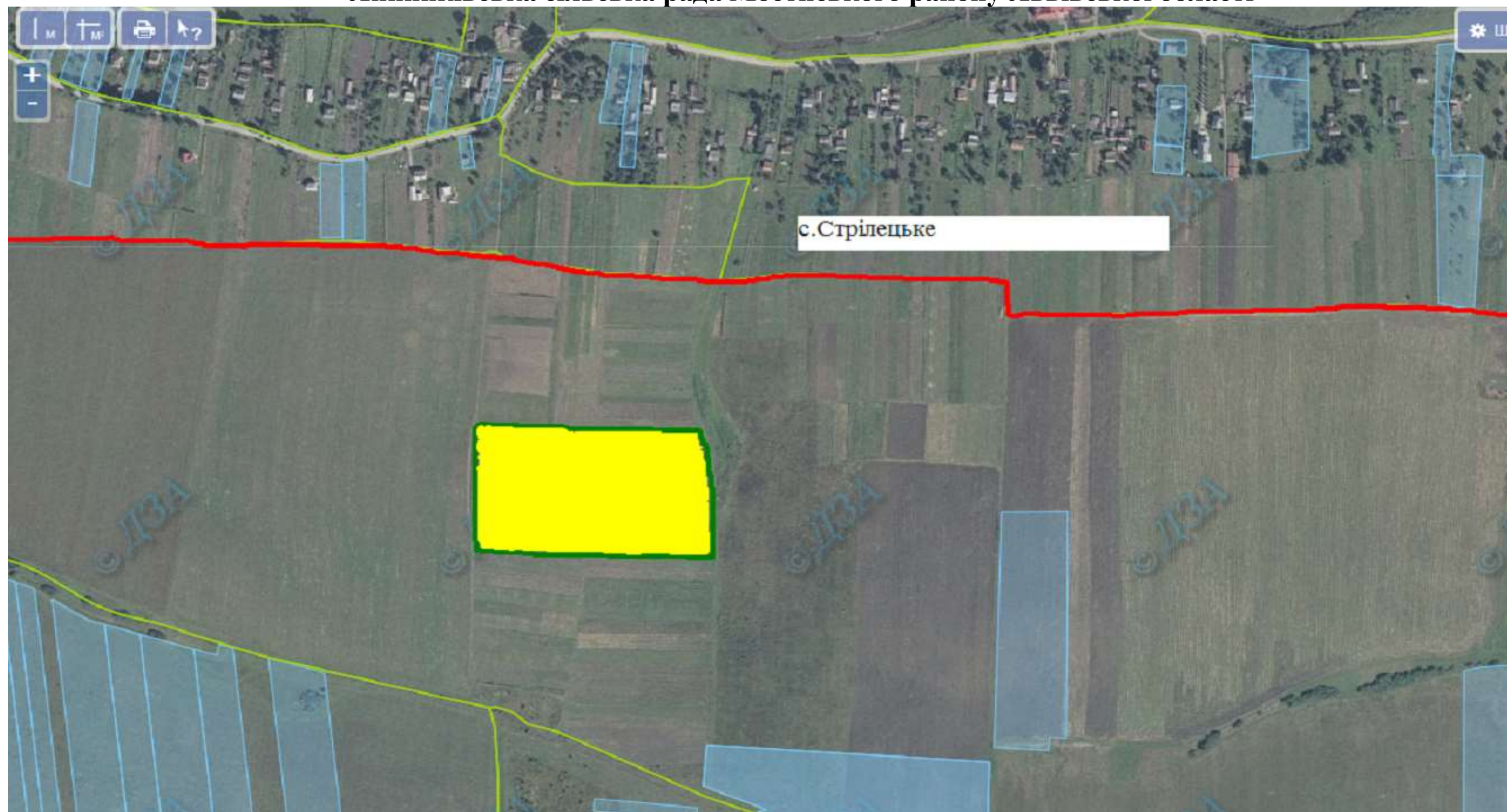
Цільове призначення – для ведення особистого селянського господарства;

Умовні позначення: — межа зарезервованої земельної ділянки; — межа населеного пункту.

**Надано земельні ділянки для ОСГ загальною площею –2,5 га для учасників АТО**



## Липниківська сільська рада Мостиського району Львівської області

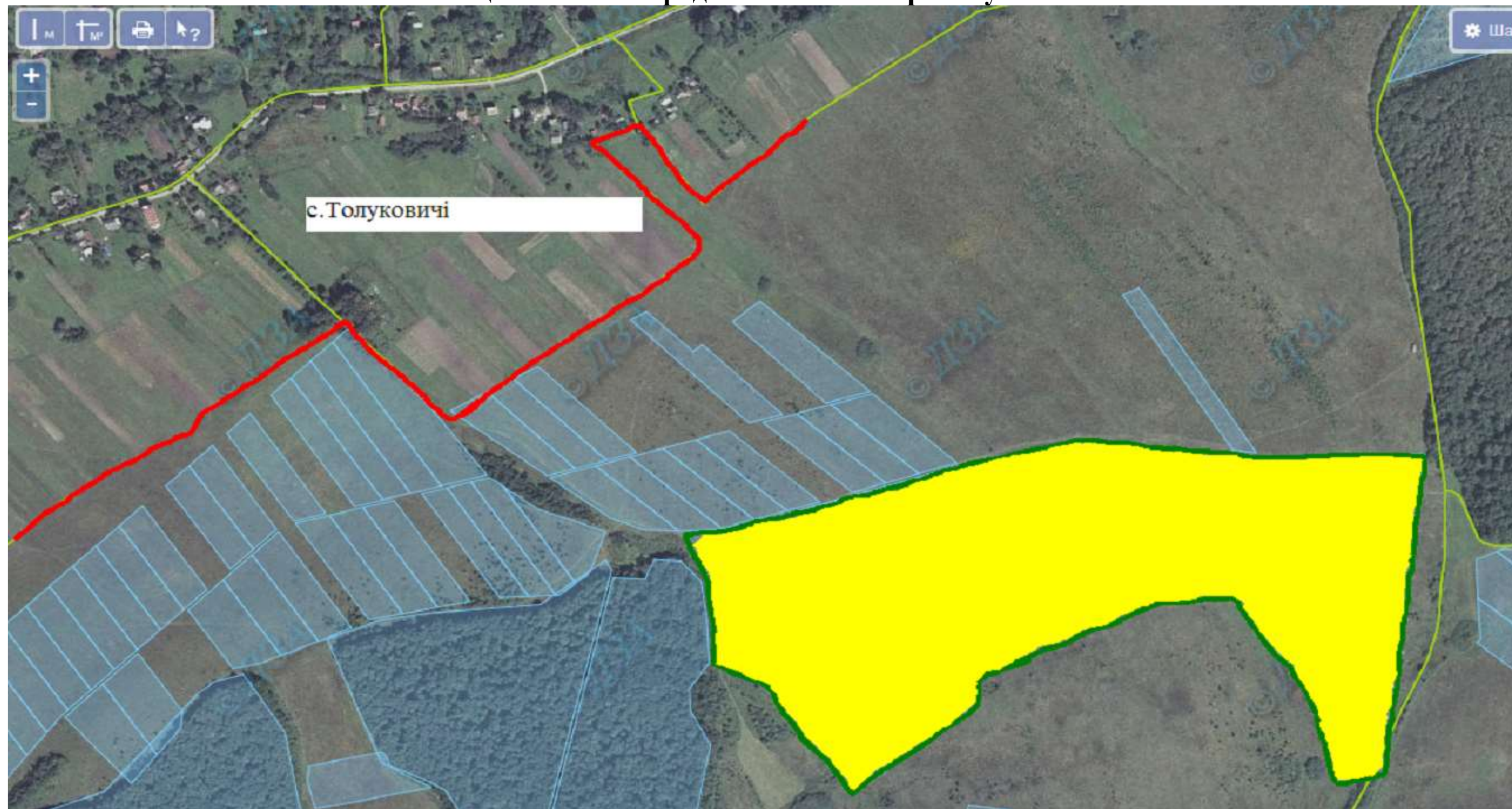


Орієнтовна площа – 10,00га; Кадастровий номер – 4622484000:08:000; Агровиробнича група ґрунтів — 50г;

Цільове призначення – для ведення особистого селянського господарства

Умовні позначення: — межа зарезервованої земельної ділянки; — межа населеного пункту.

## Мишлятицька сільська рада Мостиського району Львівської області



Площа – 22,1459га; Кадастровий номер – 4622484900:16:000:0181 Агровиробнича група ґрунтів — 49г;

Цільове призначення – для ведення особистого селянського господарства

Умовні позначення: — межа зарезервованої земельної ділянки; — межа населеного пункту

**Надано земельні ділянки для ОСГ загальною площею – 22 га для учасників АТО**

Дидятицька сільська рада Мостиського району Львівської



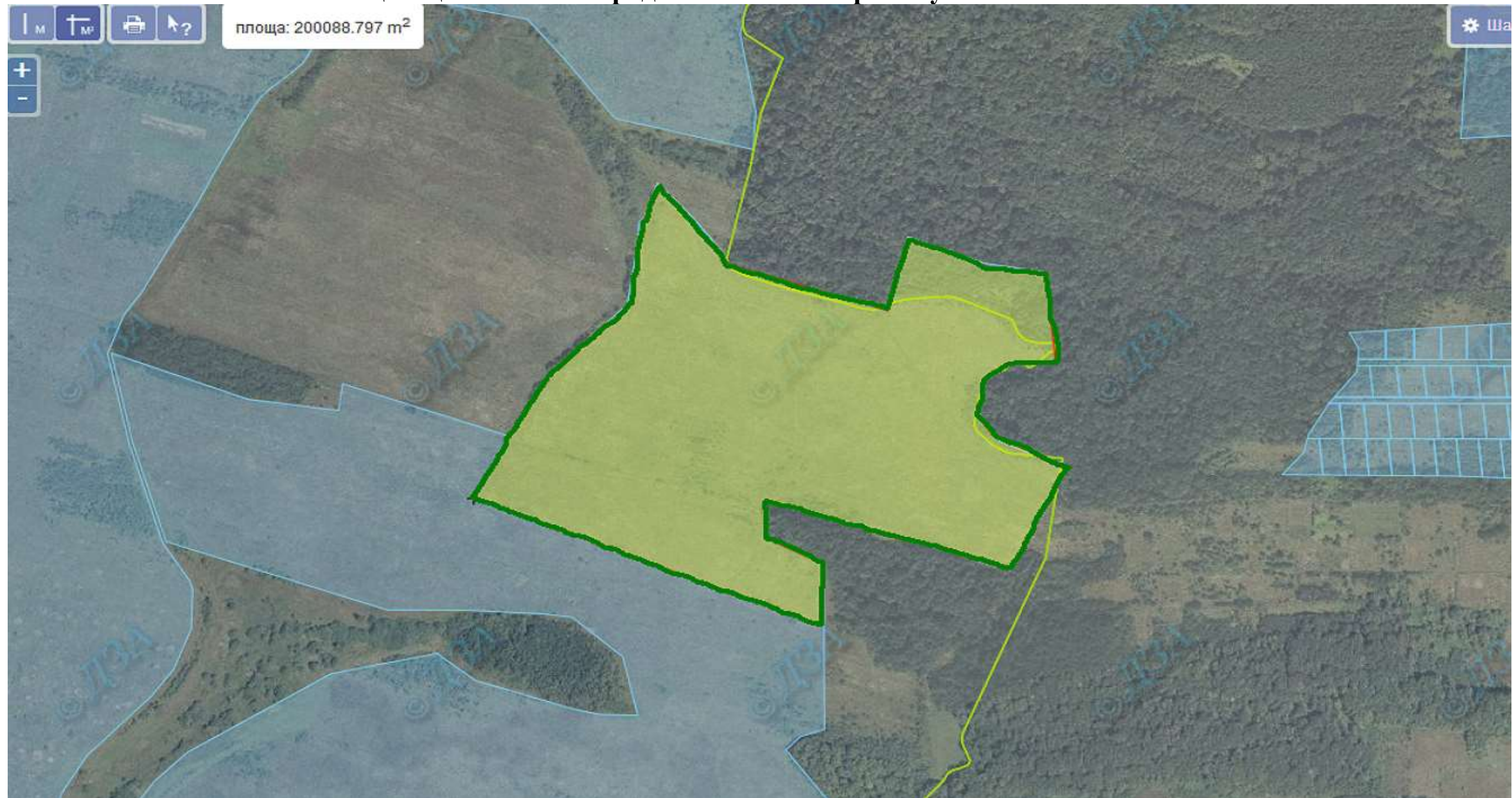
Площа – 42,4081га; Кадастровий номер – 4622482000:19:000:0098; Агровиробнича група ґрунтів — 37г; 38г; 208г

Цільове призначення – для ведення особистого селянського господарства

Умовні позначення: — межа зарезервованої земельної ділянки; — межа населеного пункту

**Надано земельні ділянки для ОСГ загальною площею – 42 га для учасників АТО**

## Тщенецька сільська рада Мостиського району Львівської області



Площа – 20,00га; Кадастровий номер – 4622487200:04:000.; Агровиробнича група ґрунтів — 51г; 38г;

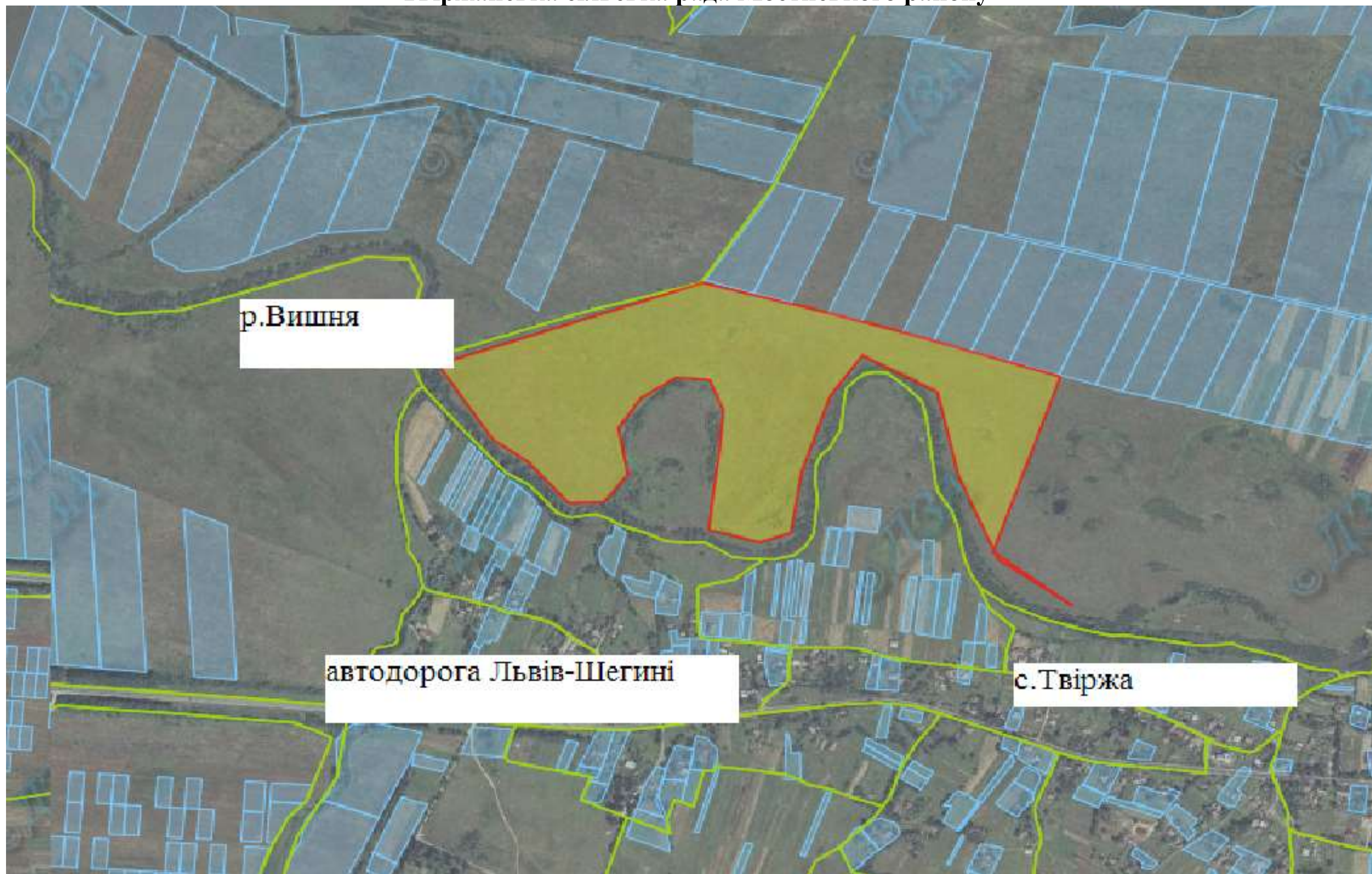
Цільове призначення – для ведення особистого селянського господарства

Умовні позначення: — межа зарезервованої земельної ділянки; — межа населеного пункту

**Надано земельні ділянки для ОСГ загальною площею – 20,0 га для учасників АТО**

**Передано у комунальну власність Волицької сільської ради (Волицької сільської об'єднаної територіальної громади)**

## Твіржанська сільська рада Мостиського району



Площа – 24,00га;

Цільове призначення – для ведення особистого селянського господарства

Умовні позначення: — межа зарезервованої земельної ділянки; — межа населеного пункту

**Надано земельні ділянки для ОСГ загальною площею – 24 га для учасників АТО**

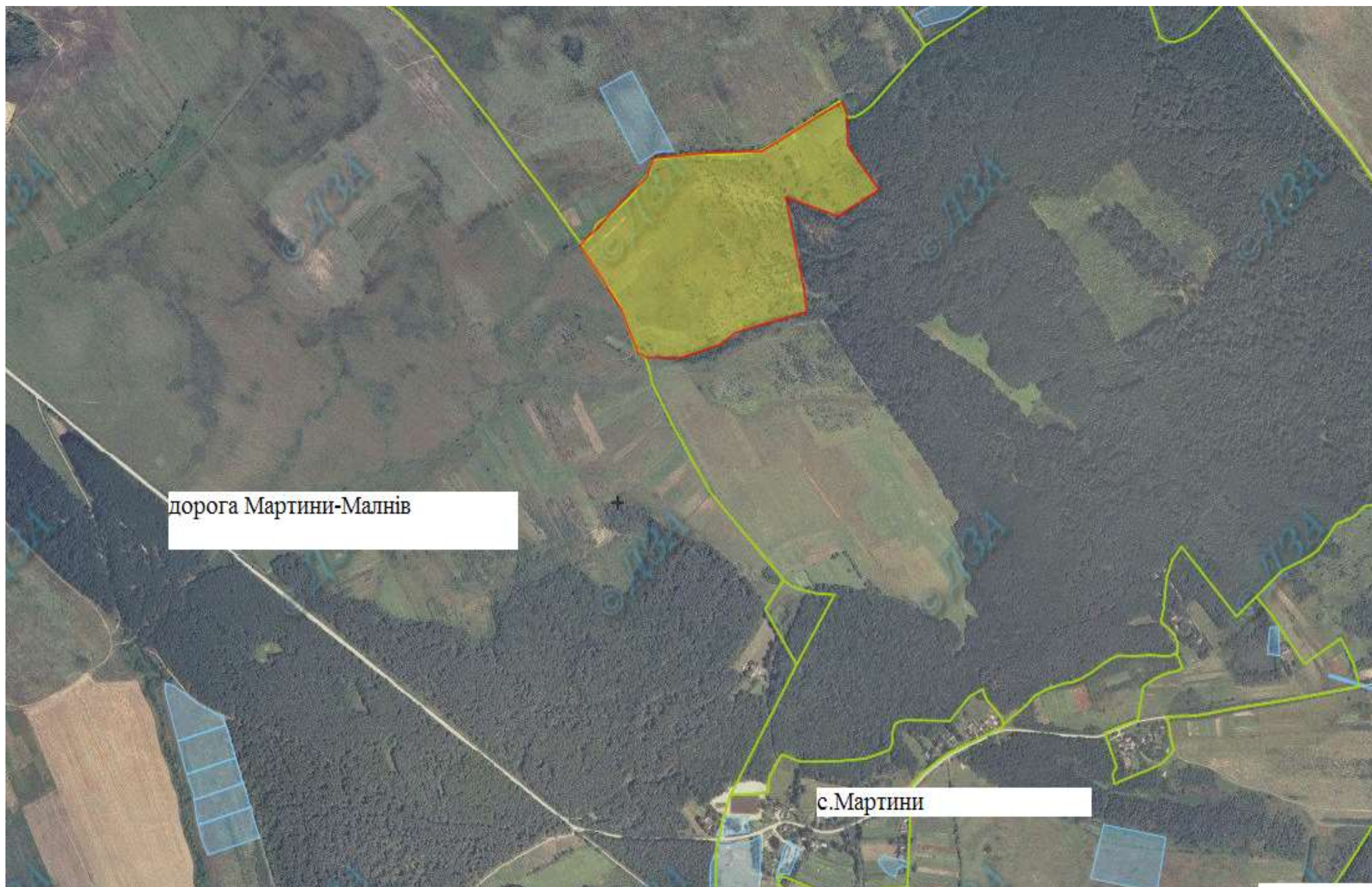
**Земельна ділянка орієнтовною площею 30га, зарезервована для передачі учасникам АТО у власність на території Шегинівської сільської ради Мостиського району для ведення особистого селянського господарства.**



**Надано земельні ділянки для ОСГ загальною площею – 9,8 га для учасників АТО**

**Земельний масив передано у комунальну власність Шегинівської сільської ради (Шегинівської сільської об'єднаної територіальної громади)**

**Земельна ділянка орієнтовною площею 36га, зарезервована для передачі учасникам АТО у власність на території Малнівськоволянської сільської ради Мостиського району для ведення особистого селянського господарства.**



**Надано земельні ділянки для ОСГ загальною площею – 6,0 га для учасників АТО**

**Земельна ділянка орієнтовною площею 15,00га, зарезервована для передачі учасникам АТО у власність на території Крукеницької сільської ради Мостиського району для ведення особистого селянського господарства.**



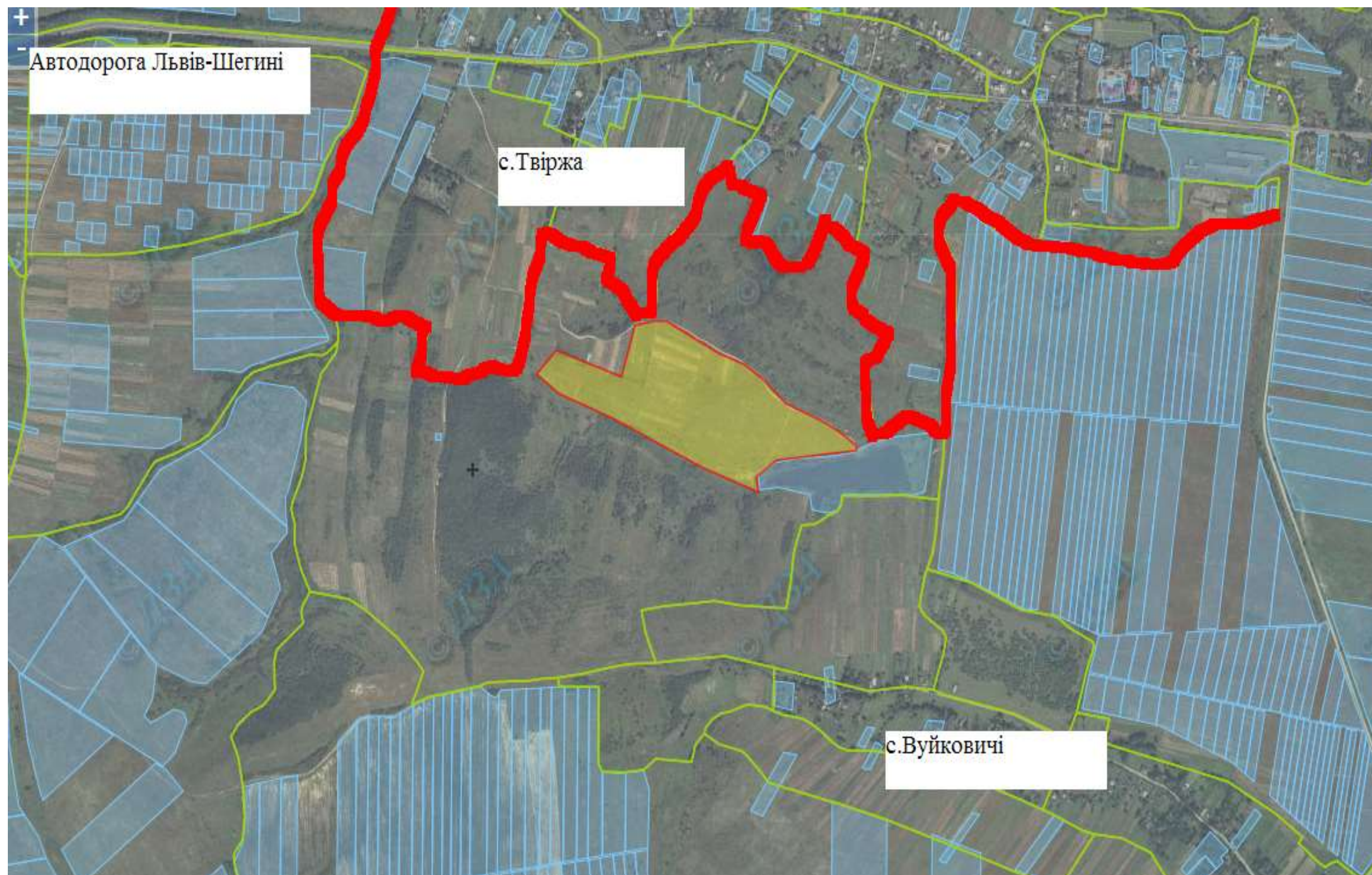


**Земельна ділянка орієнтовною площею 20,00га, зарезервована для передачі учасникам АТО у власність на території Маломокрянської сільської ради Мостиського району для ведення особистого селянського господарства.**



**Надано земельні ділянки для ОСГ загальною площею – 20,0 га для учасників АТО**

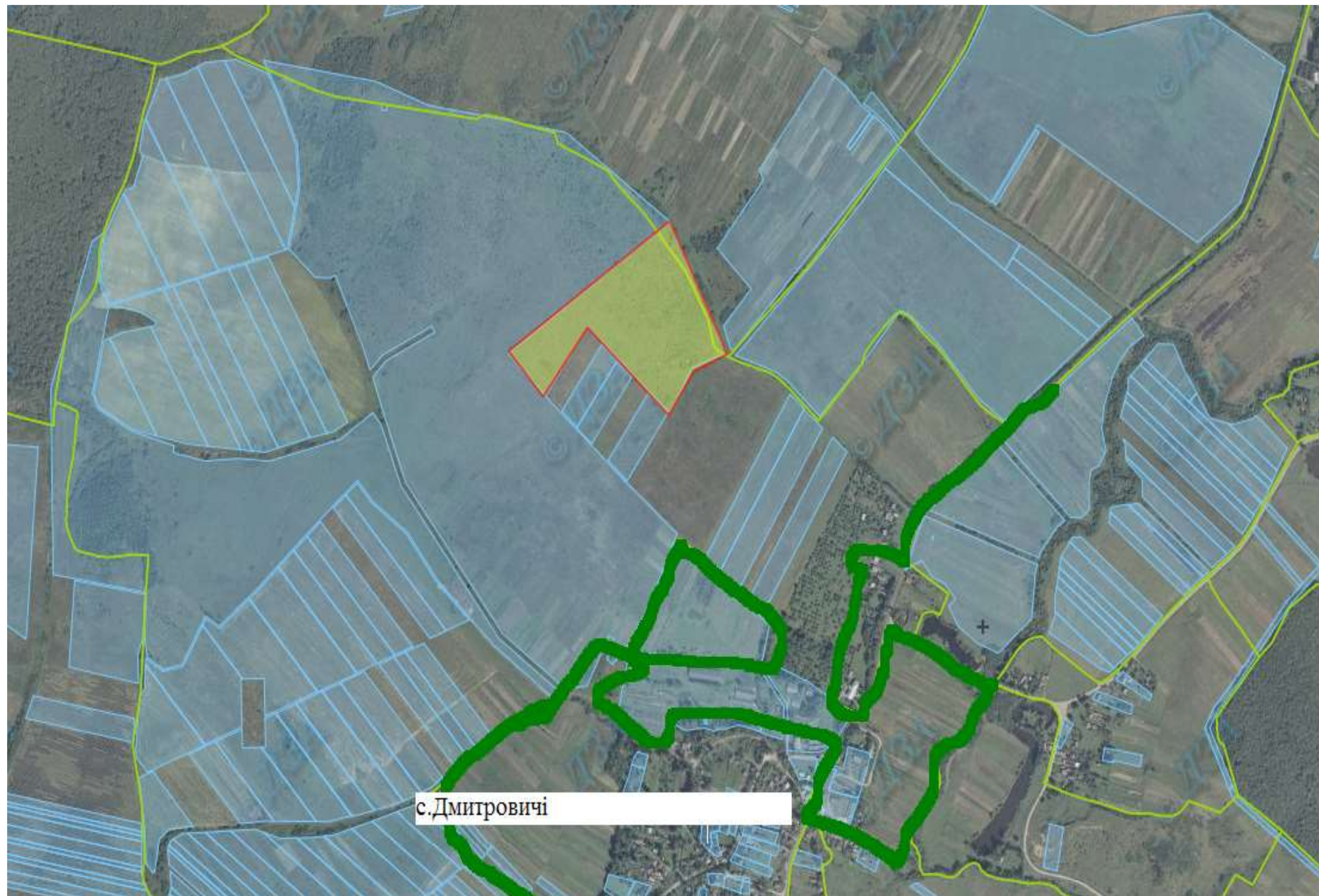
## Твіржанська сільська рада Мостиського району





Орієнтовна площа – 10,0000га; Кадастровий номер 4622486900:07:000: Агровиробнича група ґрунтів – 38г;  
Цільове призначення — для ведення особистого селянського господарства;

Умовні позначення  – земельна ділянка зарезервована учасникам АТО;  – межа населеного пункту  
Надано земельні ділянки для ОСГ загальною площею – 10,0 га для учасників АТО

Дмитровицька сільська рада Мостиського району



 - зарезервована земельна ділянка;  
площа – 10,1409га;

 - межа населеного пункту; для ведення садівництва; кадастровий номер- 4622482200:06:000:0196;

Агровиробнича група ґрунтів – 37г; 178д.

**Затверджено Технічну документацію із землеустрою щодо інвентаризації земель сільськогосподарського призначення державної власності (за межами населених пунктів) для передачі у комунальну власність Судово-Вишнянській міській ОТГ**