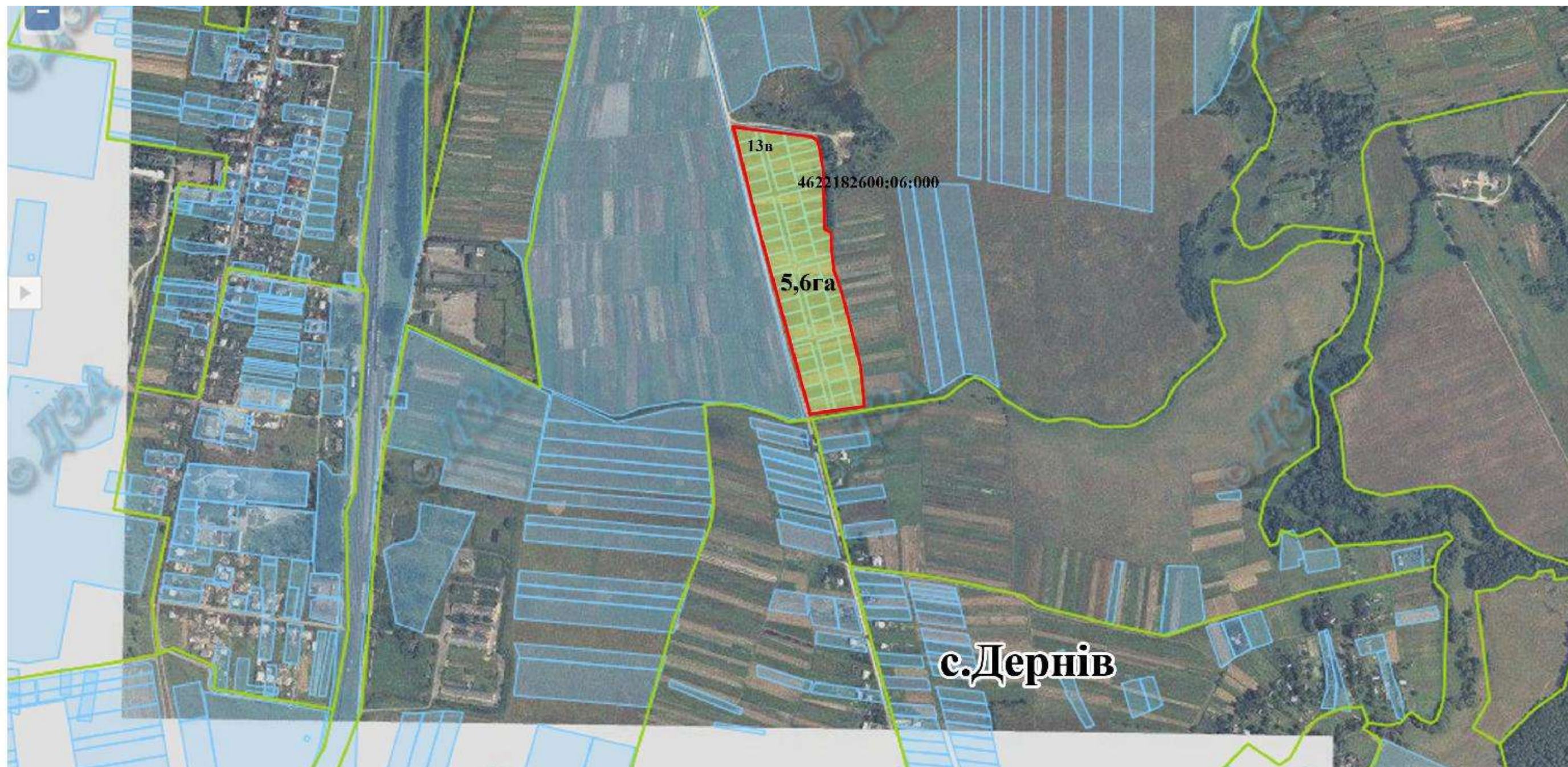


Інформація стосовно забезпечення учасників антитерористичної операції земельними ділянками на території Кам'янка-Бузького району(станом на 01.07.2018року)

№ п/п	Назва адміністративно-територіальної одиниці(сільська, селищна) рада, місто районного значення)	Загальна площа зарезервованих земельних ділянок	з них				Площа вільного зарезервованого масиву (або вільних земельних ділянок у масиві) станом на 01.07.2018, га	Наявність погодження місцевою радою
			Для будівництва і обслуговування жилого будинку, господарських будівель і споруд (присадибна ділянка)	Для ведення садівництва	Для дачного будівництва	для ведення особистого селянського господарства		
1	2	3	4	5	6	7	8	9
1	Банюнинська с.р.	0						
2	Батятицька с.р.	43,69				43,69		
4	Великосілківська с.р.	56,6878				56,6878	2,4	погоджено
5	Вирівська с.р.	0						
6	Дернівська с.р	4,5		4,5				
7	Дидилівська с.р	20,0				20		
8	Добротвірська	0						
9	Желдецька с.р.	0						
10	Жовтанецька с.р.	9,7859		9,7859				Передано у комунальну власність Жовтанецької сільської ради (Жовтанецької сільської об'єднаної територіальної громади)
11	Зубівмостівська с.р							
12	Запитівська с.р.	10		6		4	9,2	Для учасників АТО які проживають на території ради
13	Кам'янка-Бузька м.р.	32,6				32,6	15,10	погоджено
14	Незнанівська с.р.	0						
15	Неслухівська с.р.	0						
16	Полоничнівська с.р.	23		3		20,00	3	Не проведено поділ інвентаризованої земельної ділянки
17	Новояричівська с.р.	0						
18	Ременівська с.р.	0						
19	Прибужанівська с.р.	0						
20	Сілецька с.р.	13,6		3,6		10,00	10,0	погоджено
21	Стародобротвірська с.р.	0						
22	Стрептівська с.р.	1,2		1,2			0,6	погоджено
23	Старояричівська с.р.	2,16		2,16				
24	Убинівська с.р.	13,5		13,5			8	погоджено
25	Сілецька с.р.	5,0		5,0			5,0	на розгляді сесії
	Разом	251,4		64,4		187	5303	




Дернівська сільська рада Кам'янка-Бузького району Львівської області



Площа – 5,6га

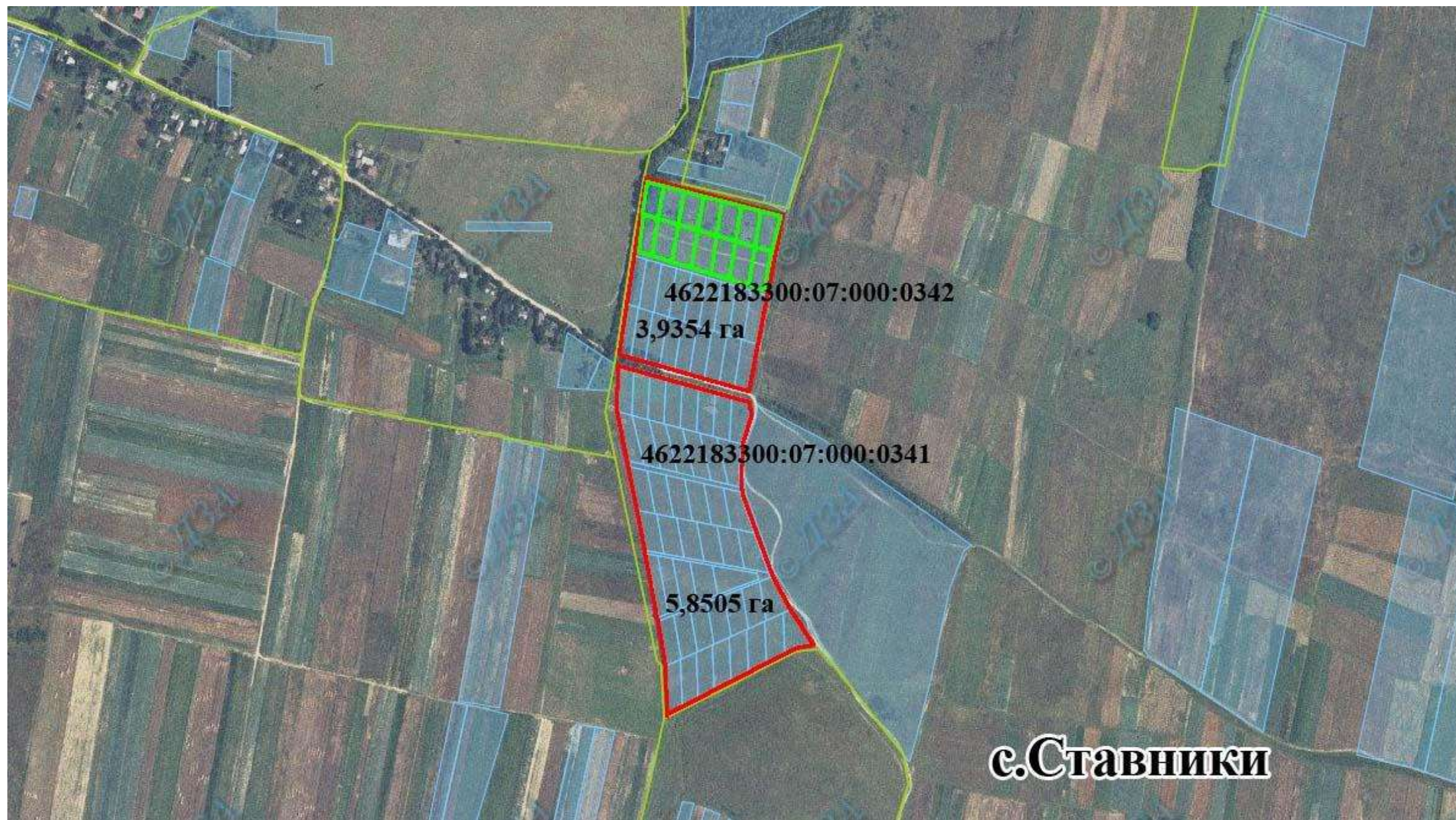
Цільове призначення – для ведення садівництва

Умовні позначення:

-  межа зарезервованого масиву земельних ділянок;
-  межі населених пунктів;
-  межі земельних ділянок, переданих у власність, користування.

Вільні земельні ділянки відсутні.

Кадастровий номер : 3Д по якій проведено поділ
Агровиробнича група ґрунтів – 13в



Площа – 3,9354 га, 5,8505 га

Цільове призначення – для ведення індивідуального садівництва

Кадастровий номер : 4622183300:07:000:0342, 4622183300:07:000:0341

Умовні позначення:

Агровиробнича група ґрунтів – 38г сірі опідзолені середньозмиті легкосуглинкові



межа зарезервованого масиву земельних ділянок;



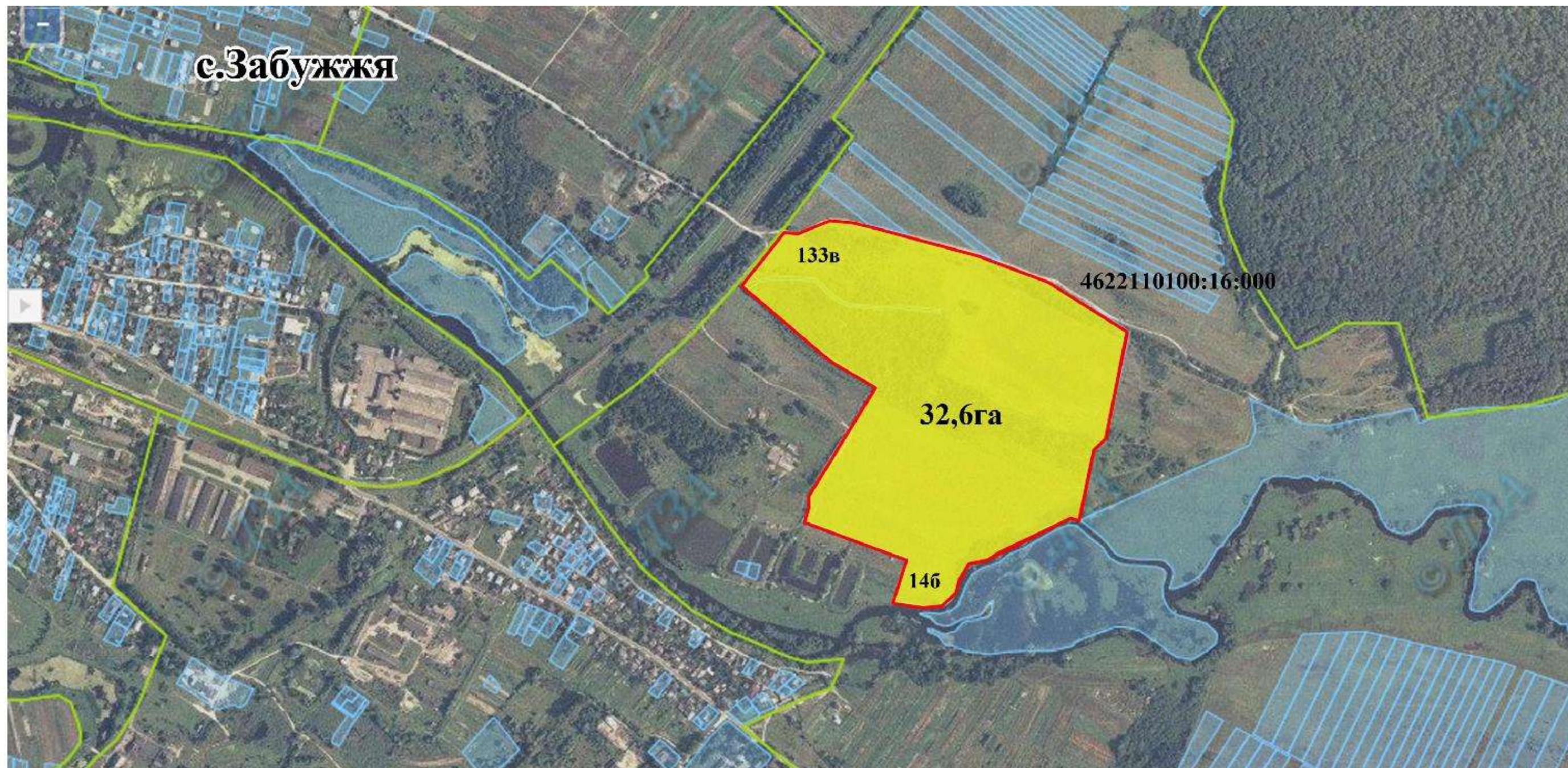
ділянки щодо яких надано дозвіл на розроблення проекту землеустрою щодо відведення у



власність; межі земельних ділянок, переданих у власність, користування.



Вільні земельні ділянки відсутні.



Площа – 32,6га Площа вільних земельних ділянок – 15,1 га.

Цільове призначення – для ведення особистого селянського господарства

Кадастровий номер : 4622110100:16:000:0001

Агровиробнича група ґрунтів – 133в, 146


Умовні позначення:



межа зарезервованого масиву земельних ділянок;



межі населених пунктів;



межі земельних ділянок, переданих у власність, користування.

Полоничнівська сільська рада Кам'янка-Бузького району Львівської області






Площа – 3,0га

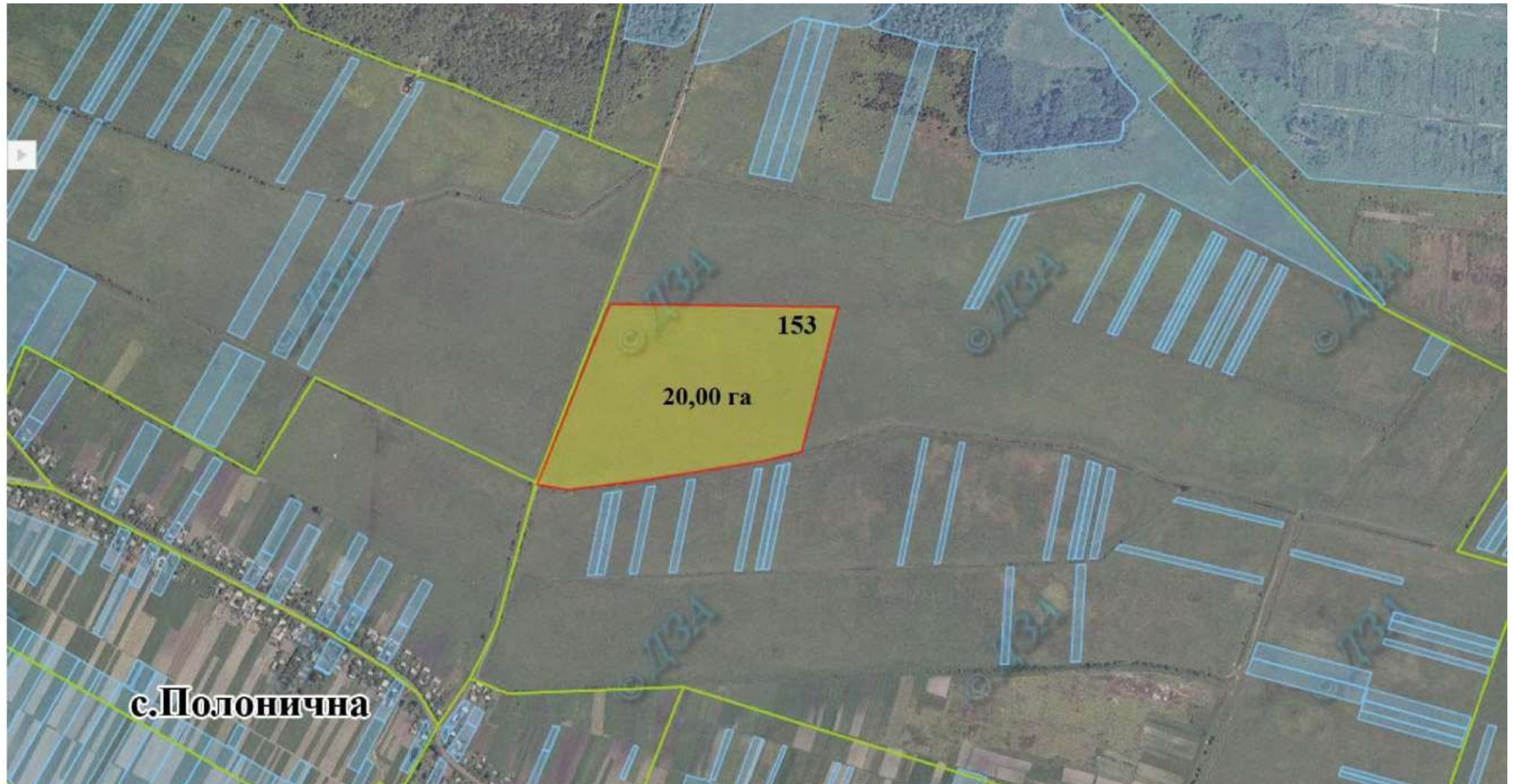
Цільове призначення – для ведення садівництва

Кадастровий номер : 4622184800:03:000:0480

Агровиробнича група ґрунтів – 178в

Умовні позначення:

-  межа зарезервованого масиву земельних ділянок;
-  межі населених пунктів;
-  межі земельних ділянок, переданих у власність, користування.



Площа – 20,0га Вільні земельні ділянки відсутні.

Цільове призначення – для ведення особистого селянського господарства

Кадастровий номер : відсутній

Агровиробнича група ґрунтів – 153


Умовні позначення:



межа зарезервованого масиву земельних ділянок;



межі населених пунктів;



межі земельних ділянок, переданих у власність, користування.



Площа – 20,00га Вільні земельні ділянки відсутні.

Цільове призначення – для ведення особистого селянського господарства

Кадастровий номер : 4622182300:05:000:0312

Агровиробнича група ґрунтів – 40г


Умовні позначення:



межа зарезервованого масиву земельних ділянок;

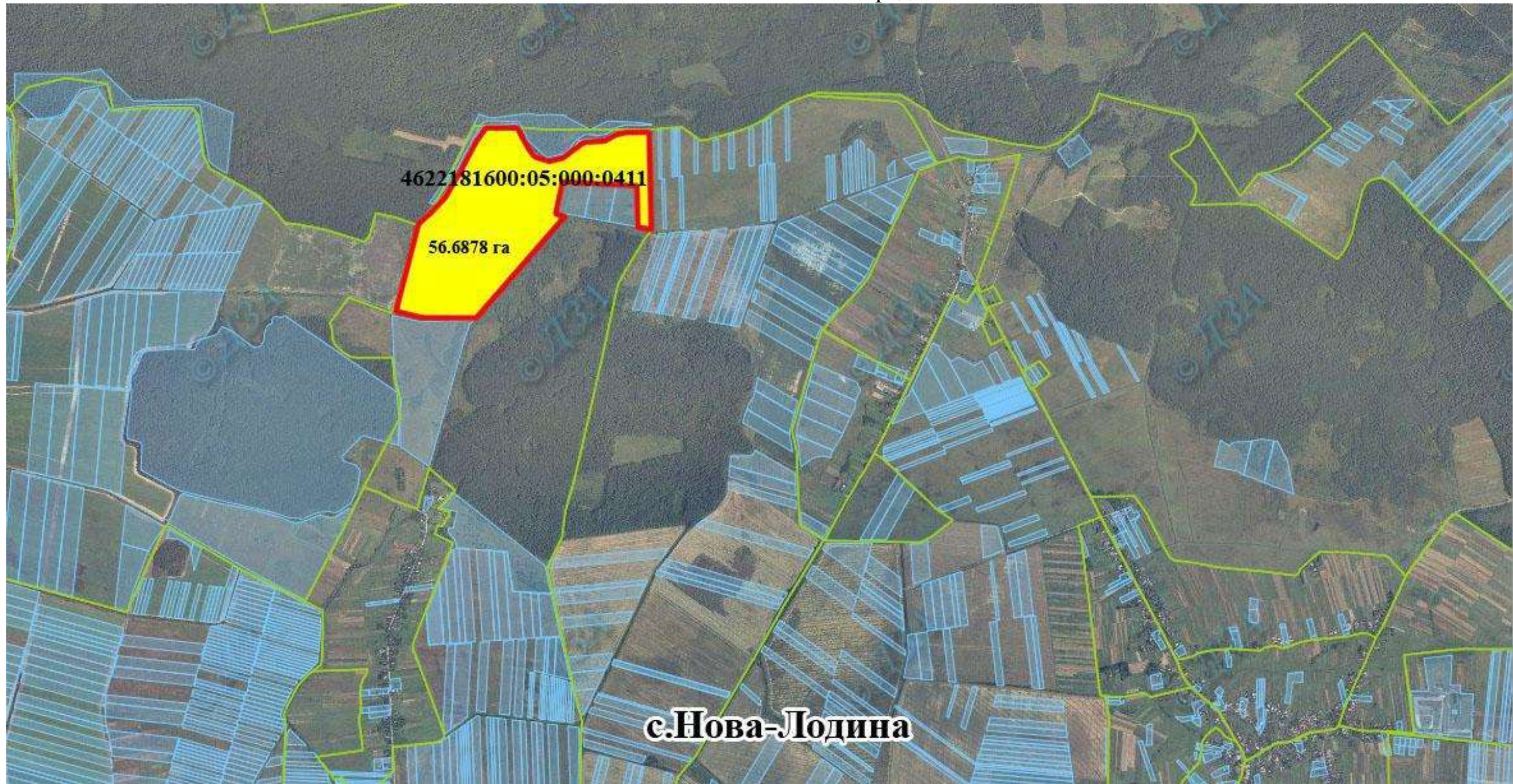


межі населених пунктів;



межі земельних ділянок, переданих у власність, користування

Великосілківська сільська рада



Площа – 56,6878 га Площа вільних земельних ділянок – 2,4 га.

Цільове призначення – для ведення особистого селянського господарства

Кадастровий номер : 4622181600:05:000:0411

Агровиробнича група ґрунтів – 145

Умовні позначення:



межа зарезервованого масиву земельних ділянок;



межі населених пунктів;



межі земельних ділянок, переданих у власність, користування

Сілецька сільська рада Кам'янка-Бузького району Львівської області



Площа – 6,0га - сад

Площа – 10,0га- осг

Цільове призначення – для ведення садівництва 6,00га, для ведення особистого селянського господарства 10,00га

Кадастрові номери відсутній

Умовні позначення:

Агровиробнича група ґрунтів – інформація відсутня



межа зарезервованого масиву земельних ділянок;



ділянки щодо яких надано дозвіл на розроблення проекту землеустрою щодо відведення у



власність; межі земельних ділянок, переданих у власність, користування.

Стрептівська сільська рада Кам'янка-Бузького району Львівської області



Площа – 1,2га Площа вільних земельних ділянок – 0,6 га.

Цільове призначення – для ведення садівництва

Кадастровий номер відсутній

Агровиробнича група ґрунтів – 41г

Умовні позначення:



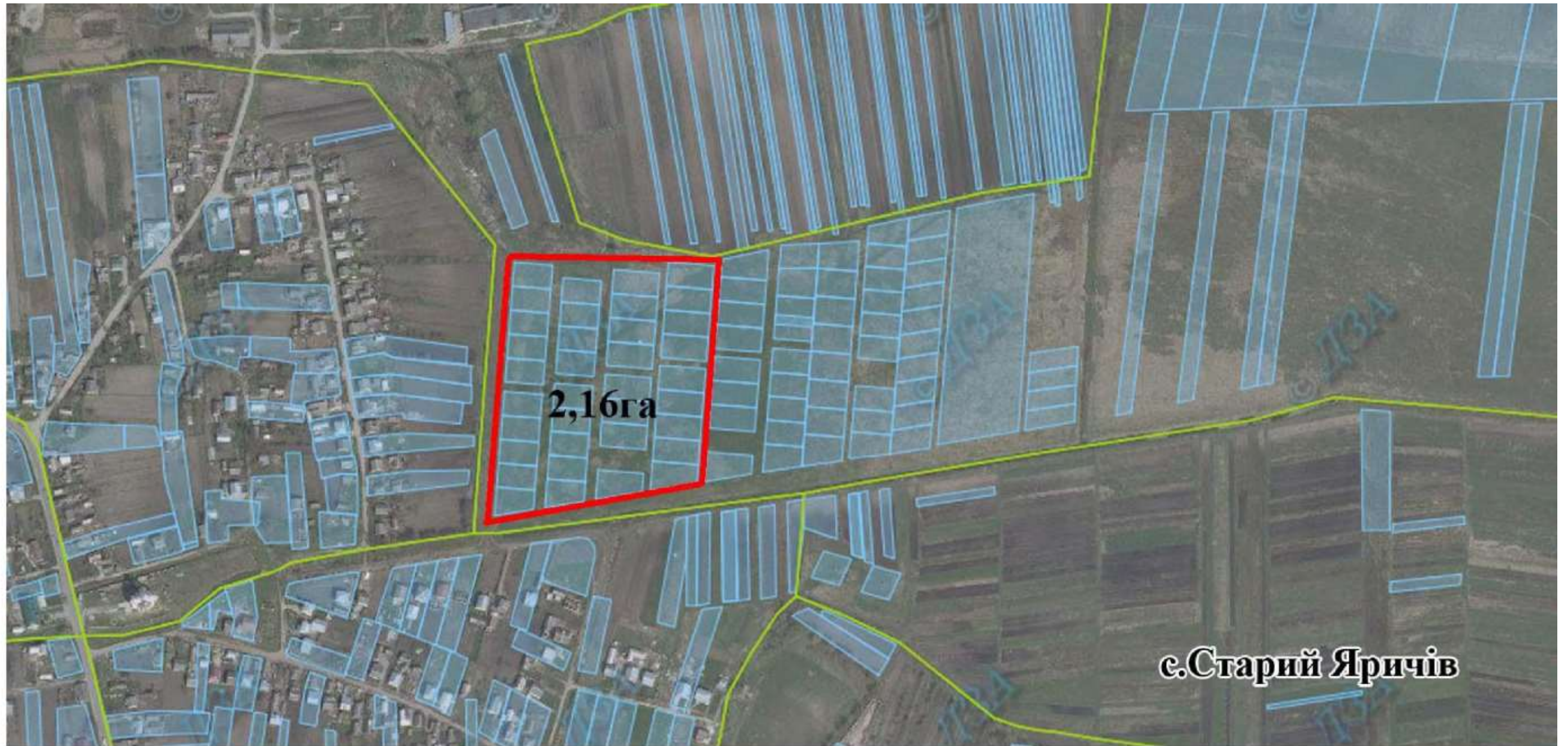
межа зарезервованого масиву земельних ділянок;



ділянки щодо яких надано дозвіл на розроблення проекту землеустрою щодо відведення у



власність; межі земельних ділянок, переданих у власність, користування.



Площа – 2,16га Вільні земельні ділянки відсутні.

Цільове призначення – для ведення садівництва

Кадастровий номер відсутній

Умовні позначення:

Агровиробнича група ґрунтів – 133г, 146



межа зарезервованого масиву земельних ділянок;



ділянки щодо яких надано дозвіл на розроблення проекту землеустрою щодо відведення у



власність; межі земельних ділянок, переданих у власність, користування.

Убинівська сільська рада Кам'янка-Бузького району Львівської області



Площа – 5,5га Вільні земельні ділянки відсутні.

Цільове призначення – для ведення садівництва

Кадастровий номер відсутній

Агровиробнича група ґрунтів – 50г

Умовні позначення:



межа зарезервованого масиву земельних ділянок;

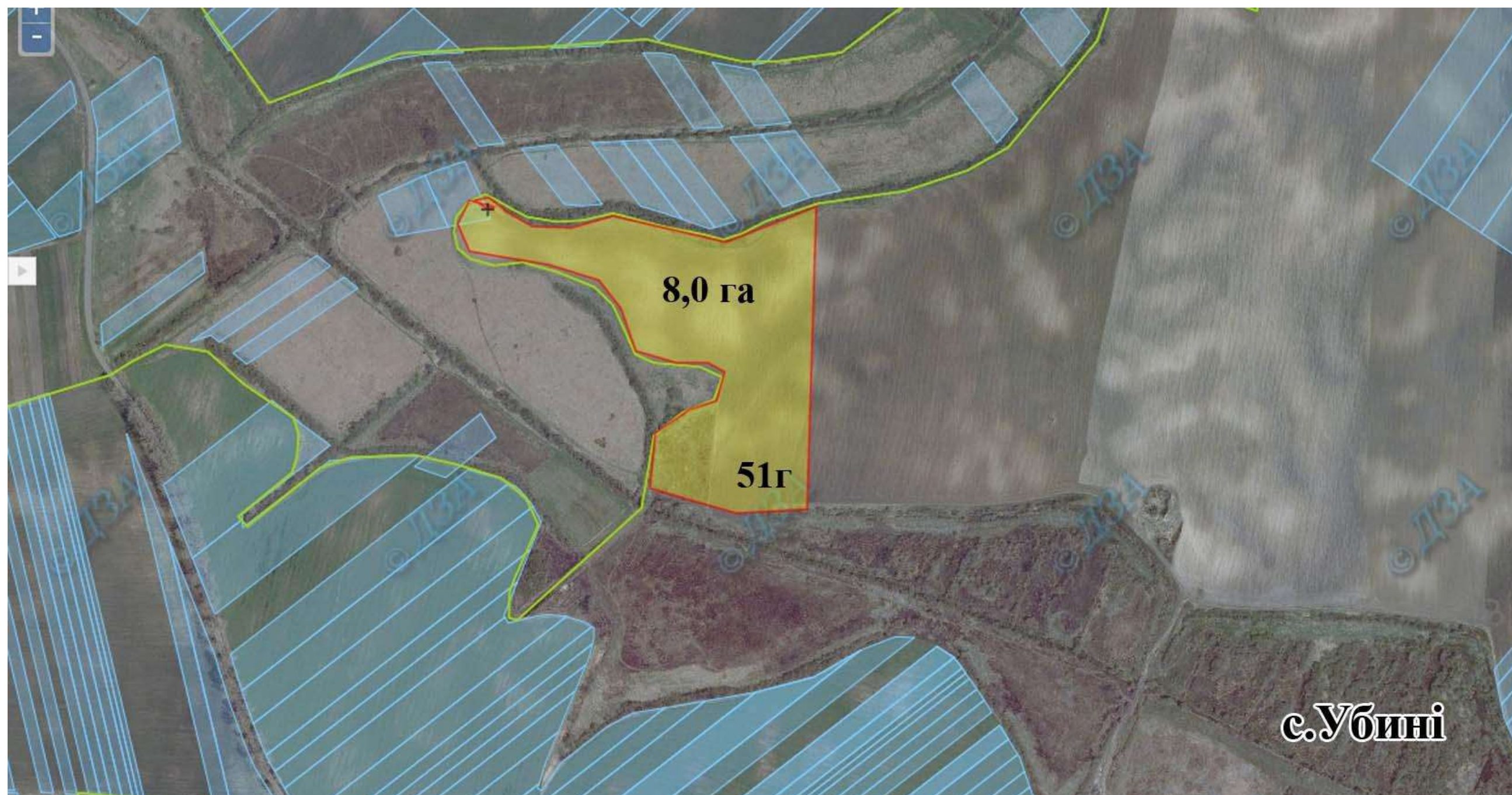


ділянки щодо яких надано дозвіл на розроблення проекту землеустрою щодо відведення у власність;



межі земельних ділянок, переданих у власність, користування.

Убинівська сільська рада Кам'янка-Бузького району Львівської області



Площа – 8,0га

Цільове призначення – для ведення садівництва

Кадастровий номер відсутній

Агровиробнича група ґрунтів – 51г

Умовні позначення:



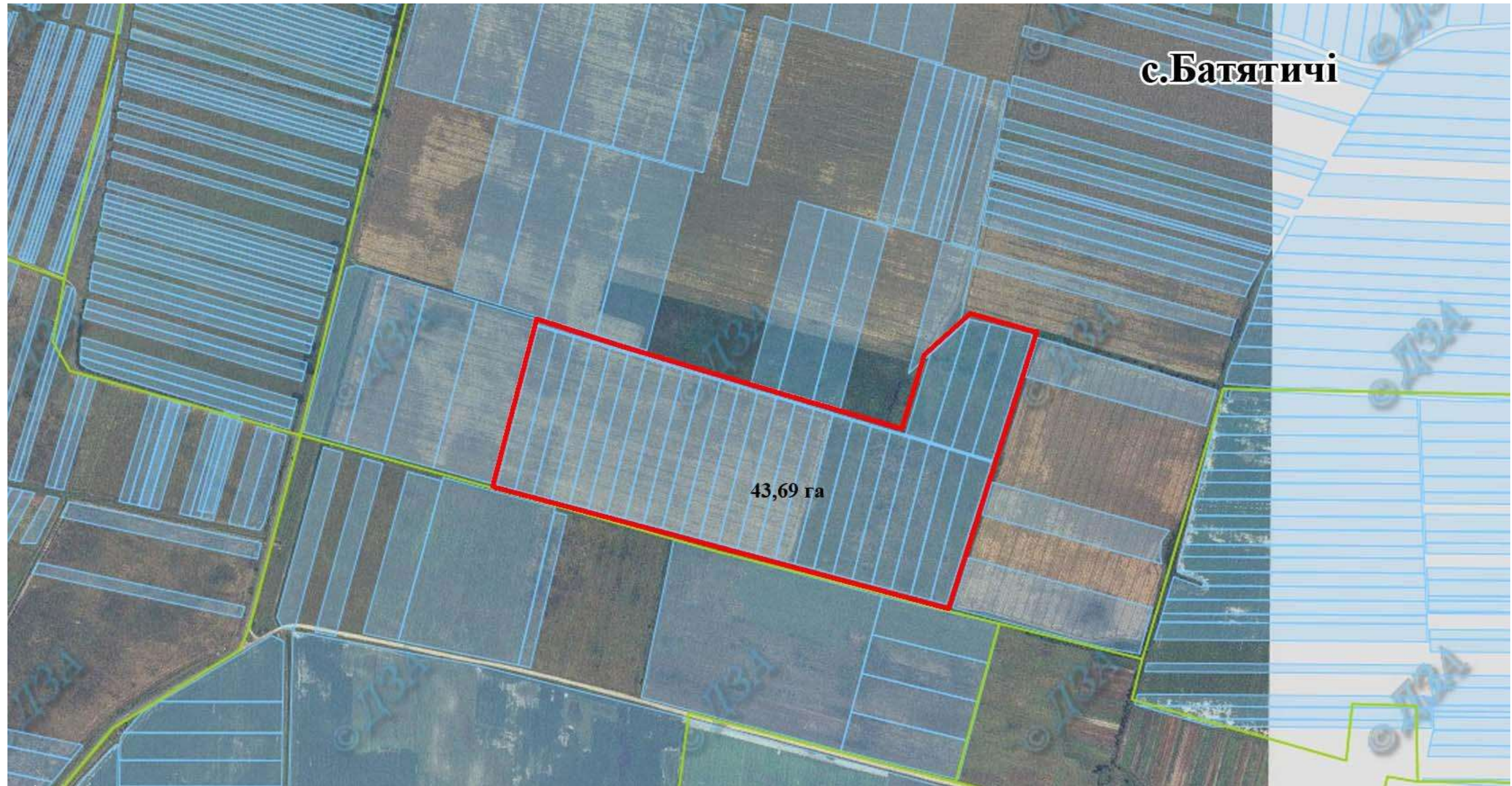
межа зарезервованого масиву земельних ділянок;



ділянки щодо яких надано дозвіл на розроблення проекту землеустрою щодо відведення у власність;



межі земельних ділянок, переданих у власність, користування.



с.Батятичі

43,69 га

Площа – 43,69га Вільні земельні ділянки відсутні.
Кадастровий номер 4622180800:06:000:1006

Цільове призначення – для ведення особистого селянського господарства

Агровиробнича група ґрунтів – 50г

Умовні позначення:



межа зарезервованого масиву земельних ділянок;

ділянки щодо яких надано дозвіл на розроблення проекту землеустрою щодо відведення у власність;

межі земельних ділянок, переданих у власність, користування.



Площа – 10,0 га Вільні земельні ділянки відсутні.

Цільове призначення – для ведення особистого селянського господарства та ведення садівництва

Умовні позначення:

Агровиробнича група ґрунтів – 153



межа зарезервованого масиву земельних ділянок;



ділянки щодо яких надано дозвіл на розроблення проекту землеустрою щодо відведення у власність;



межі земельних ділянок, переданих у власність, користування.