



**Інформація про земельні ділянки,
які включено до Переліку земельних ділянок
сільськогосподарського призначення державної власності (за межами населеного пункту)
для продажу права оренди на земельних торгах, та заплановано для включення в Перелік
на території Дрогобицького району Львівської області,
станом на 25 травня 2018 року**

№ за/п	Місце розташування земельної ділянки	Площа, га	Угіддя	Кадастровий номер земельної ділянки (у разі наявності)	Цільове призначення	Примітка	Відстань до автомагістралі	Відстань до залізниці
1	2	3	4	5	6	7	8	9
1	Волянська сільська рада (за межами населеного пункту)	3,2000	господарські будівлі та двори	4621281700:04:000:0190	Для ведення товарного сільськогосподарського виробництва	Включено до Переліку	200м	2км
2	Волянська сільська рада (за межами населеного пункту)	0,9600	господарські будівлі та двори	4621281700:04:000:0191	Для ведення товарного сільськогосподарського виробництва	Включено до Переліку	200м	2км
	ВСЬОГО	4,1600						



ДРОГОБИЦЬКИЙ РАЙОН ВОЛЯНСЬКА СІЛЬСЬКА РАДА



	Ділянка №1	площа – 3,2000 га,	угіддя – господарські будівлі та двори,	кадастровий номер 4621281700:04:000:0190
	Ділянка №2	площа – 0,9600 га,	угіддя – господарські будівлі та двори,	кадастровий номер 4621281700:04:000:0191

ДРОГОБИЦЬКИЙ РАЙОН ВОЛЯНСЬКА СІЛЬСЬКА РАДА



	Ділянка №1	площа – 3,2000 га,	угіддя – господарські будівлі та двори,	кадастровий номер 4621281700:04:000:0190
	Ділянка №2	площа – 0,9600 га,	угіддя – господарські будівлі та двори,	кадастровий номер 4621281700:04:000:0191