

Інформація стосовно (резервування) забезпечення учасників антитерористичної операції земельними ділянками на території Сокальського району

№ з/п	Назва адміністративно-територіальної одиниці (сільська (селищна) рада, місто районного значення)	Кількість учасників АТО	Загальна площа зарезервованих земельних ділянок, га	з них			Кількість учасників АТО, які звернулись із заявою/клопотанням про отримання земельної ділянки	
				для будівництва і обслуговування жилого будинку, господарських будівель і споруд (присадибна ділянка)	для ведення садівництва	для індивідуального дачного будівництва		для ведення особистого селянського господарства
1	2	3	4	5	6	7	8	9
1	Великомостівська міська рада	-	37,8207		10	-	27,8207	-
2	Ванівська сільська рада	-	15,5		-	-	15,5	4
3	Варязька сільська рада	-	140,2		-	-	140,2	5
4	Боб'ятинська сільська рада	-	26,2		-	-	26,2	-
5	Жужелянська сільська рада	-	58,1		-	-	58,1	10
6	Княжівська сільська рада	-	63,9		-	-	63,9	-
7	Межирічанська сільська рада	-	3,0		3,0	-	-	4
8	Мурованська сільська рада	-	49		-	-	49	9
9	Острівська сільська рада	-	3,5		3,5	-		73
10	Переспівська сільська рада	-	6,0		-	-	6,0	-
11	Поторицька сільська рада	-	6,3		-	-	6,3	-
12	Савчинська сільська рада	-	5,0		-	-	5,0	-
13	Свитазівська сільська рада	-	5,0		-	-	5,0	-
14	Скоморохівська сільська рада	-	22		-	-	22	-
15	Тартаківська сільська рада	-	12,9		-	-	12,9	-
16	Тудорковицька сільська рада	-	14		-	-	14	-
17	Хоробрівська сільська рада	-	53,2489		-	-	53,2489	14
18	Перв'ятицька сільська рада	-	43,23		-	-	43,23	-
19	Реклинецька сільська рада	-	60,4235		-	-	60,4235	-
Усього по району		-	620,3		16,5	-	603,8	213

Великомостівська міська рада, Сокальський район, Львівська область







Площа – 10,0 га

Кадастровий номер - відсутній

Цільове призначення – для ведення садівництва

Агровиробнича група ґрунтів – 138, 142, 146, 1766

Умовні позначення:

-  - межі земельних ділянок, які внесено до Державного земельного кадастру;
-  - межі земельних ділянок щодо яких надано дозвіл на розроблення проекту землеустрою щодо відведення у власність;
-  - межа зарезервованого масиву земельних ділянок;
-  - межі населених пунктів;

Великомостівська міська рада, Сокальський район, Львівська область







Площа – 27,8207 га

Кадастровий номер – 4624810600:01:000:0072

Цільове призначення – для ведення особистого селянського господарства

Агровиробнича група ґрунтів – 56, 151

Умовні позначення:

-  - межі земельних ділянок, які внесено до Державного земельного кадастру;
-  - межі земельних ділянок щодо яких надано дозвіл на розроблення проекту землеустрою щодо відведення у власність;
-  - межа зарезервованого масиву земельних ділянок;
-  - межі населених пунктів;

Боб'ятинська сільська рада, Сокальський район, Львівська область



Площа – 3,8 га

Кадастровий номер - відсутній

Цільове призначення – для ведення особистого селянського господарства

Агровиробнича група ґрунтів – 38 г, 208 г

Умовні позначення:



- межі земельних ділянок, які внесено до Державного земельного кадастру;



- межі земельних ділянок щодо яких надано дозвіл на розроблення проекту землеустрою щодо відведення у власність;



- межа зарезервованого масиву земельних ділянок;



- межі населених пунктів;

Боб'ятинська сільська рада, Сокальський район, Львівська область



Площа – 16,4 га

Кадастровий номер - відсутній


Цільове призначення – для ведення особистого селянського господарства

Агровиробнича група ґрунтів – 40 г, 141 г, 153

Умовні позначення:



- межі земельних ділянок, які внесено до Державного земельного кадастру;



- межі земельних ділянок щодо яких надано дозвіл на розроблення проекту землеустрою щодо відведення у власність;



- межа зарезервованого масиву земельних ділянок;



- межі населених пунктів;

Боб'ятинська сільська рада, Сокальський район, Львівська область



Площа – 6,0 га

Кадастровий номер - відсутній


Цільове призначення – для ведення особистого селянського господарства

Агровиробнича група ґрунтів – 49 г, 133 г, 153

Умовні позначення:



- межі земельних ділянок, які внесено до Державного земельного кадастру;



- межі земельних ділянок щодо яких надано дозвіл на розроблення проекту землеустрою щодо відведення у власність;



- межа зарезервованого масиву земельних ділянок;



- межі населених пунктів;

Ванівська сільська рада, Сокальський район, Львівська область







Площа – 5,5 га

Цільове призначення – для ведення особистого селянського господарства

Кадастровий номер - відсутній

Агровиробнича група ґрунтів – 1766

Умовні позначення:

-  - межі земельних ділянок, які внесено до Державного земельного кадастру;
-  - межі земельних ділянок щодо яких надано дозвіл на розроблення проекту землеустрою щодо відведення у власність;
-  - межа зарезервованого масиву земельних ділянок;
-  - межі населених пунктів;

Ванівська сільська рада, Сокальський район, Львівська область







Площа – 15 га

Цільове призначення – для ведення особистого селянського господарства

Кадастровий номер - відсутній

Агровиробнича група ґрунтів – 181а, 181д

Умовні позначення:

-  - межі земельних ділянок, які внесено до Державного земельного кадастру;
-  - межі земельних ділянок щодо яких надано дозвіл на розроблення проекту землеустрою щодо відведення у власність;
-  - межа зарезервованого масиву земельних ділянок;
-  - межі населених пунктів;

Варязька сільська рада, Сокальський район, Львівська область







Площа – 20 га

Цільове призначення – для ведення особистого селянського господарства

Кадастровий номер - відсутній

Агровиробнича група ґрунтів – 209г, 55г,57г

Умовні позначення:

-  - межі земельних ділянок, які внесено до Державного земельного кадастру;
-  - межі земельних ділянок щодо яких надано дозвіл на розроблення проекту землеустрою щодо відведення у власність;
-  - межа зарезервованого масиву земельних ділянок;
-  - межі населених пунктів;

Варязька сільська рада, Сокальський район, Львівська область







Площа – 3 га

Цільове призначення – для ведення особистого селянського господарства

Кадастровий номер - відсутній

Агровиробнича група ґрунтів – 56г, 40г

Умовні позначення:

-  - межі земельних ділянок, які внесено до Державного земельного кадастру;
-  - межі земельних ділянок щодо яких надано дозвіл на розроблення проекту землеустрою щодо відведення у власність;
-  - межа зарезервованого масиву земельних ділянок;
-  - межі населених пунктів;

Варязька сільська рада, Сокальський район, Львівська область







Площа – 15 га

Цільове призначення – для ведення особистого селянського господарства

Кадастровий номер - відсутній

Агровиробнича група ґрунтів – 50г

Умовні позначення:

-  - межі земельних ділянок, які внесено до Державного земельного кадастру;
-  - межі земельних ділянок щодо яких надано дозвіл на розроблення проекту землеустрою щодо відведення у власність;
-  - межа зарезервованого масиву земельних ділянок;
-  - межі населених пунктів;

Варязька сільська рада, Сокальський район, Львівська область







Площа – 30 га

Цільове призначення – для ведення особистого селянського господарства

Кадастровий номер - відсутній

Агровиробнича група ґрунтів – 50г,39г

Умовні позначення:

-  - межі земельних ділянок, які внесено до Державного земельного кадастру;
-  - межі земельних ділянок щодо яких надано дозвіл на розроблення проекту землеустрою щодо відведення у власність;
-  - межа зарезервованого масиву земельних ділянок;
-  - межі населених пунктів;

Варязька сільська рада, Сокальський район, Львівська область







Площа – 10 га

Цільове призначення – для ведення особистого селянського господарства

Кадастровий номер - відсутній

Агровиробнича група ґрунтів – 50г,51г

Умовні позначення:

-  - межі земельних ділянок, які внесено до Державного земельного кадастру;
-  - межі земельних ділянок щодо яких надано дозвіл на розроблення проекту землеустрою щодо відведення у власність;
-  - межа зарезервованого масиву земельних ділянок;
-  - межі населених пунктів;





Жужелянська сільська рада, Сокальський район, Львівська область



Площа – 10,0 га

Цільове призначення – для ведення особистого селянського господарства

Умовні позначення:

-  - межі земельних ділянок, які внесено до Державного земельного кадастру;
-  - межі земельних ділянок щодо яких надано дозвіл на розроблення проекту землеустрою щодо відведення у власність;
-  - межа зарезервованого масиву земельних ділянок;
-  - межі населених пунктів;

Кадастровий номер - відсутній

Агровиробнича група ґрунтів – 30г, 181д





Жужелянська сільська рада, Сокальський район, Львівська область



Площа – 10,0 га

Цільове призначення – для ведення особистого селянського господарства

Умовні позначення:

-  - межі земельних ділянок, які внесено до Державного земельного кадастру;
-  - межі земельних ділянок щодо яких надано дозвіл на розроблення проекту землеустрою щодо відведення у власність;
-  - межа зарезервованого масиву земельних ділянок;
-  - межі населених пунктів;

Кадастровий номер - відсутній

Агровиробнича група ґрунтів – 181г, 179г





Жужелянська сільська рада, Сокальський район, Львівська область



Площа – 10,0 га

Цільове призначення – для ведення особистого селянського господарства

Умовні позначення:

-  - межі земельних ділянок, які внесено до Державного земельного кадастру;
-  - межі земельних ділянок щодо яких надано дозвіл на розроблення проекту землеустрою щодо відведення у власність;
-  - межа зарезервованого масиву земельних ділянок;
-  - межі населених пунктів;

Кадастровий номер - відсутній

Агровиробнича група ґрунтів – 5 в

Жужелянська сільська рада, Сокальський район, Львівська область







Площа – 10,0 га

Цільове призначення – для ведення особистого селянського господарства

Кадастровий номер - відсутній

Агровиробнича група ґрунтів – 153, 179 в, 181 в

Умовні позначення:

-  - межі земельних ділянок, які внесено до Державного земельного кадастру;
-  - межі земельних ділянок щодо яких надано дозвіл на розроблення проекту землеустрою щодо відведення у власність;
-  - межа зарезервованого масиву земельних ділянок;
-  - межі населених пунктів;

Жужелянська сільська рада, Сокальський район, Львівська область



Площа – 8,4 га

Цільове призначення – для ведення особистого селянського господарства

Умовні позначення:



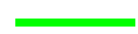
- межі земельних ділянок, які внесено до Державного земельного кадастру;



- межі земельних ділянок щодо яких надано дозвіл на розроблення проекту землеустрою щодо відведення у власність;



- межа зарезервованого масиву земельних ділянок;



межі населених пунктів;

Кадастровий номер - відсутній

Агровиробнича група ґрунтів – 99г

Жужелянська сільська рада, Сокальський район, Львівська область



Площа – 9,7 га

Цільове призначення – для ведення особистого селянського господарства

Умовні позначення:



- межі земельних ділянок, які внесено до Державного земельного кадастру;



- межі земельних ділянок щодо яких надано дозвіл на розроблення проекту землеустрою щодо відведення у власність;



- межа зарезервованого масиву земельних ділянок;



межі населених пунктів;

Кадастровий номер - відсутній

Агровиробнича група ґрунтів – 99г

Княжівська сільська рада, Сокальський район, Львівська область



Площа – 9,0 га

Цільове призначення – для ведення особистого селянського господарства

Умовні позначення:



- межі земельних ділянок, які внесено до Державного земельного кадастру;



- межі земельних ділянок щодо яких надано дозвіл на розроблення проекту землеустрою щодо відведення у власність;



- межа зарезервованого масиву земельних ділянок;



- межі населених пунктів;

Кадастровий номер - відсутній

Агровиробнича група ґрунтів – 49ґ, 50ґ

Княжівська сільська рада, Сокальський район, Львівська область



Площа – 22,4 га

Цільове призначення – для ведення особистого селянського господарства

Умовні позначення:



- межі земельних ділянок, які внесено до Державного земельного кадастру;



- межі земельних ділянок щодо яких надано дозвіл на розроблення проекту землеустрою щодо відведення у власність;



- межа зарезервованого масиву земельних ділянок;



- межі населених пунктів;

Кадастровий номер - відсутній

Агровиробнича група ґрунтів – 153





Княжівська сільська рада, Сокальський район, Львівська область



Площа – 19 га

Цільове призначення – для ведення особистого селянського господарства

Умовні позначення:

-  - межі земельних ділянок, які внесено до Державного земельного кадастру;
-  - межі земельних ділянок щодо яких надано дозвіл на розроблення проекту землеустрою щодо відведення у власність;
-  - межа зарезервованого масиву земельних ділянок;
-  - межі населених пунктів;

Кадастровий номер - відсутній

Агровиробнича група ґрунтів – 38г, 39г, 49г, 53г, 208г

Княжівська сільська рада, Сокальський район, Львівська область



Площа – 16,1 га

Цільове призначення – для ведення особистого селянського господарства

Кадастровий номер - відсутній

Агровиробнича група ґрунтів – 49г

Умовні позначення:



- межі земельних ділянок, які внесено до Державного земельного кадастру;



- межі земельних ділянок щодо яких надано дозвіл на розроблення проекту землеустрою щодо відведення у власність;



- межа зарезервованого масиву земельних ділянок;



- межі населених пунктів;

Межирічанська сільська рада, Сокальський район, Львівська область



Площа – 3,0 га

Цільове призначення – для ведення садівництва

Умовні позначення:



- межі земельних ділянок, які внесено до Державного земельного кадастру;



- межі земельних ділянок щодо яких надано дозвіл на розроблення проекту землеустрою щодо відведення у власність;



- межа зарезервованого масиву земельних ділянок;



- межі населених пунктів;

Кадастровий номер - відсутній

Агровиробнича група ґрунтів – 56

Мурованська сільська рада, Сокальський район, Львівська область



Площа – 23,0 га

Цільове призначення – для ведення
особистого селянського господарства

Умовні позначення:



- межі земельних ділянок, які внесено до Державного земельного кадастру;



- межі земельних ділянок щодо яких надано дозвіл на розроблення проекту землеустрою щодо відведення у власність;



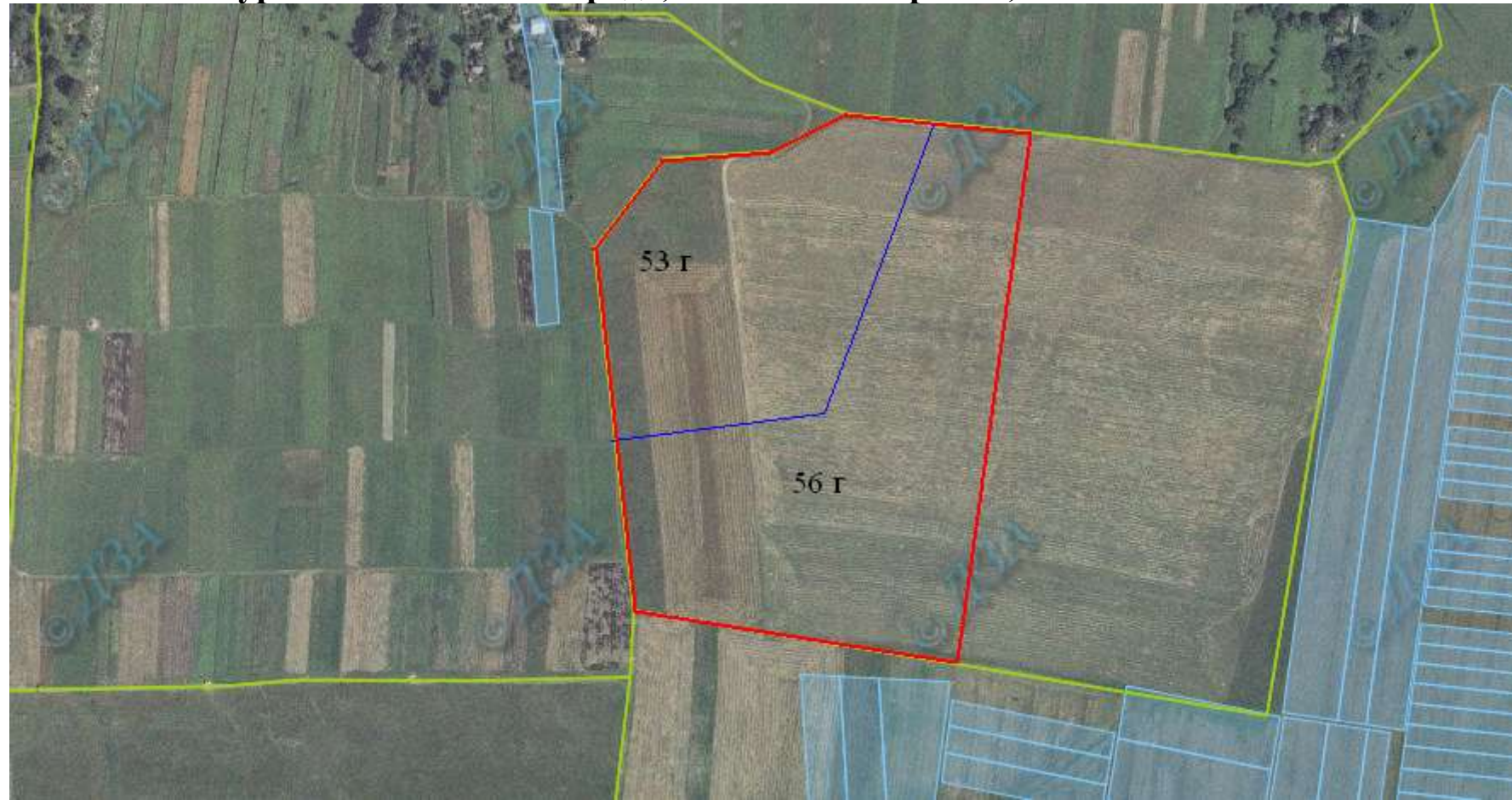
- межа зарезервованого масиву земельних ділянок;



- межі населених пунктів;

Кадастровий номер - відсутній
Агровиробнича група ґрунтів – 40 г, 121 г, 178 е





Мурованська сільська рада, Сокальський район, Львівська область



Площа – 14,0 га

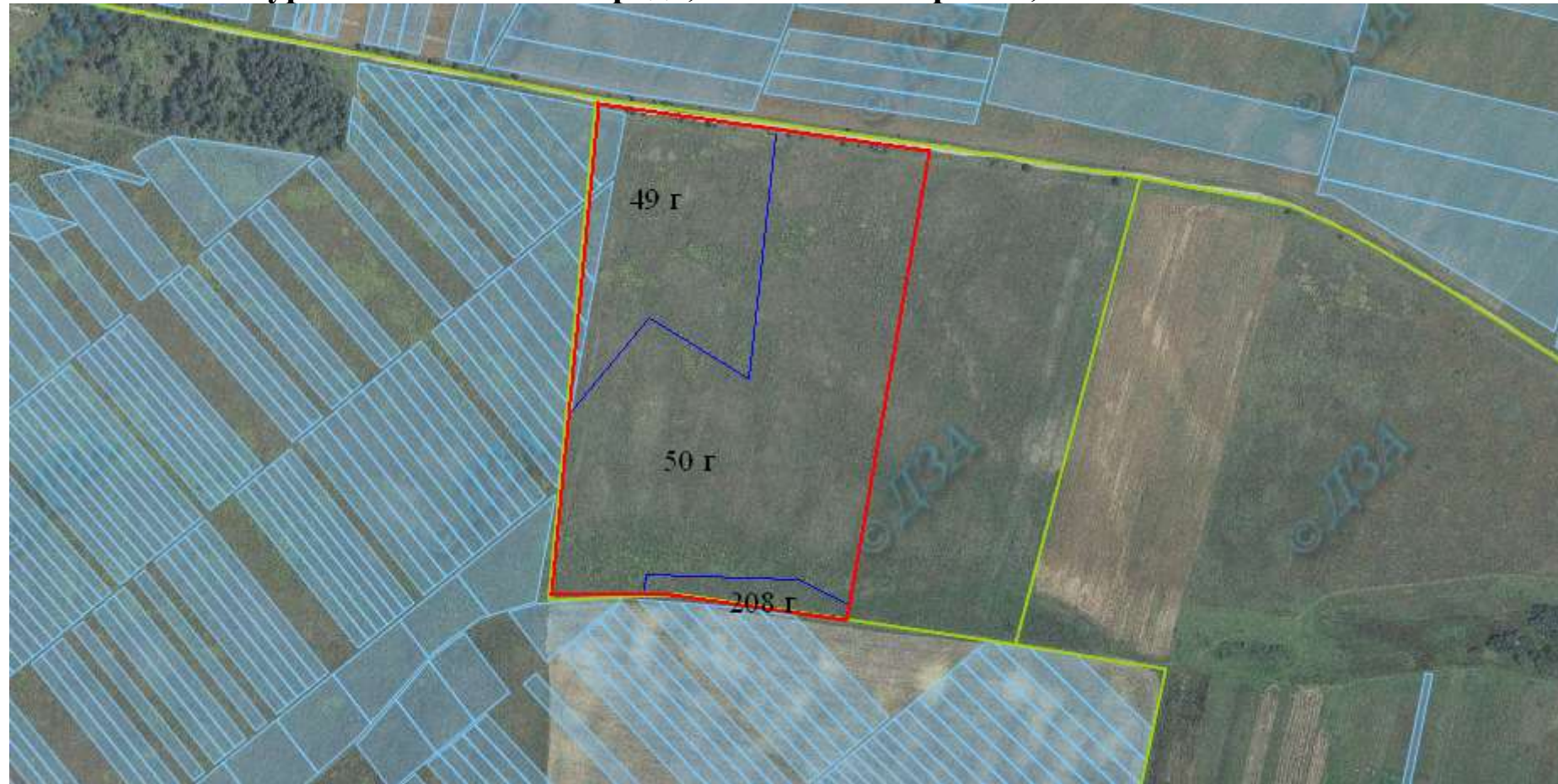
Цільове призначення – для ведення
особистого селянського господарства

Умовні позначення:

-  - межі земельних ділянок, які внесено до Державного земельного кадастру;
-  - межі земельних ділянок щодо яких надано дозвіл на розроблення проекту землеустрою щодо відведення у власність;
-  - межа зарезервованого масиву земельних ділянок;
-  - межі населених пунктів;

Кадастровий номер - відсутній
Агровиробнича група ґрунтів – 53 г, 56 г





Мурованська сільська рада, Сокальський район, Львівська область



Площа – 12,0 га

Цільове призначення – для ведення особистого селянського господарства

Умовні позначення:

-  - межі земельних ділянок, які внесено до Державного земельного кадастру;
-  - межі земельних ділянок щодо яких надано дозвіл на розроблення проекту землеустрою щодо відведення у власність;
-  - межа зарезервованого масиву земельних ділянок;
-  - межі населених пунктів;

Кадастровий номер - відсутній
Агровиробнича група ґрунтів – 49 г, 50 г, 208 г





Острівська сільська рада, Сокальський район, Львівська область



Площа – 3,5 га
Цільове призначення – для ведення садівництва

Кадастровий номер - відсутній
Агровиробнича група ґрунтів – 146

Умовні позначення:

-  - межі земельних ділянок, які внесено до Державного земельного кадастру;
-  - межі земельних ділянок щодо яких надано дозвіл на розроблення проекту землеустрою щодо відведення у власність;
-  - межа зарезервованого масиву земельних ділянок;
-  - межі населених пунктів;

Переспівська сільська рада, Сокальський район, Львівська область



Площа – 6,0 га

Цільове призначення – для ведення особистого селянського господарства

Кадастровий номер - відсутній

Агровиробнича група ґрунтів – 29 г, 38 г, 208 г

Умовні позначення:



- межі земельних ділянок, які внесено до Державного земельного кадастру;



- межі земельних ділянок щодо яких надано дозвіл на розроблення проекту землеустрою щодо відведення у власність;



- межа зарезервованого масиву земельних ділянок;



межі населених пунктів;

Поторицька сільська рада, Сокальський район, Львівська область



Площа – 6,3 га

Цільове призначення – для ведення особистого селянського господарства

Кадастровий номер - відсутній

Агровиробнича група ґрунтів – 38 г, 39 г, 208 в

Умовні позначення:



- межі земельних ділянок, як і внесено до Державного земельного кадастру;



- межі земельних ділянок щодо яких надано дозвіл на розроблення проекту землеустрою щодо відведення у власність;



- межа зарезервованого масиву земельних ділянок;



- межі населених пунктів;

Савчинська сільська рада, Сокальський район, Львівська область







Площа – 5,0 га

Цільове призначення – для ведення особистого селянського господарства

Кадастровий номер - відсутній

Агровиробнича група ґрунтів – 40г

Умовні позначення:

-  - межі земельних ділянок, які внесено до Державного земельного кадастру;
-  - межі земельних ділянок щодо яких надано дозвіл на розроблення проекту землеустрою щодо відведення у власність;
-  - межа зарезервованого масиву земельних ділянок;
-  - межі населених пунктів;

Ситазівська сільська рада, Сокальський район, Львівська область



Площа – 5,0 га

Цільове призначення – для ведення особистого селянського господарства

Кадастровий номер - відсутній

Агровиробнича група ґрунтів – 29 г, 39 г

Умовні позначення:



- межі земельних ділянок, які внесено до Державного земельного кадастру;



- межі земельних ділянок щодо яких надано дозвіл на розроблення проекту землеустрою щодо відведення у власність;



- межа зарезервованого масиву земельних ділянок;



межі населених пунктів;


Скоморохівська сільська рада, Сокальський район, Львівська область



Площа – 10,0 га

Цільове призначення – для ведення особистого селянського господарства

Умовні позначення:



- межі земельних ділянок, які внесено до Державного земельного кадастру;



- межі земельних ділянок щодо яких надано дозвіл на розроблення проекту землеустрою щодо відведення у власність;



- межа зарезервованого масиву земельних ділянок;



- межі населених пунктів;

Кадастровий номер - відсутній

Агровиробнича група ґрунтів – 40 г, 49 г, 51 в





Скоморохівська сільська рада, Сокальський район, Львівська область



Площа – 12,0 га

Цільове призначення – для ведення особистого селянського господарства

Умовні позначення:

-  - межі земельних ділянок, які внесено до Державного земельного кадастру;
-  - межі земельних ділянок щодо яких надано дозвіл на розроблення проекту землеустрою щодо відведення у власність;
-  - межа зарезервованого масиву земельних ділянок;
-  - межі населених пунктів;

Кадастровий номер - відсутній

Агровиробнича група ґрунтів – 4 а, 11 в

Тартаківської сільської ради, Сокальського району, Львівської області



Площа – 12,9 га

Цільове призначення – для ведення особистого селянського господарства

Умовні позначення:



- межі земельних ділянок, які внесено до Державного земельного кадастру;



- межі земельних ділянок щодо яких надано дозвіл на розроблення проекту землеустрою щодо відведення у власність;



- межа зарезервованого масиву земельних ділянок;



- межі населених пунктів;

Кадастровий номер - відсутній

Агровиробнича група ґрунтів – 40г, 49г, 208г

Тудорковицька сільська рада, Сокальський район, Львівська область







Площа – 4,0 га

Цільове призначення – для ведення особистого селянського господарства

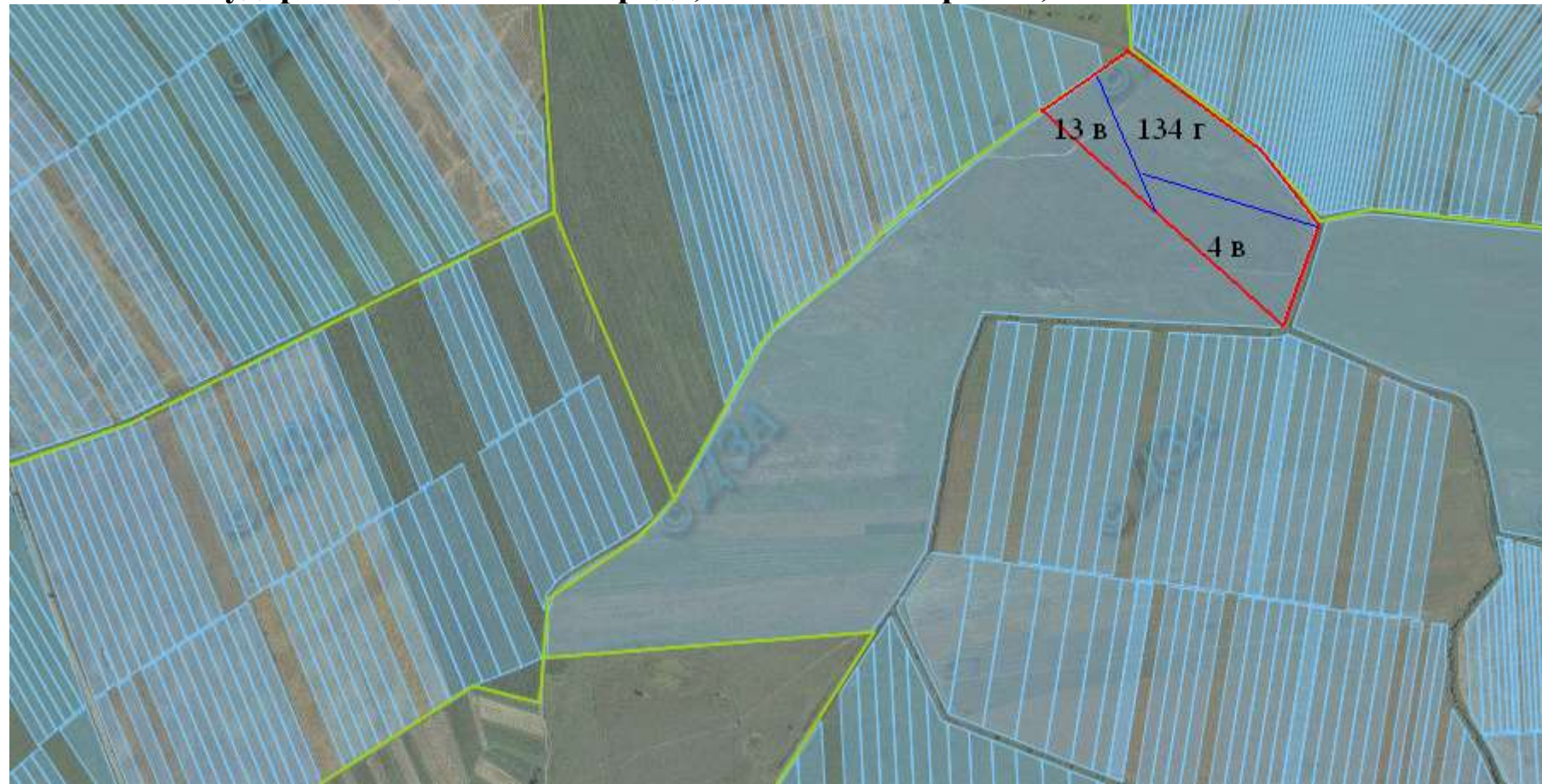
Кадастровий номер -

Агровиробнича група ґрунтів – 13в

Умовні позначення:

-  - межі земельних ділянок, які внесено до Державного земельного кадастру;
-  - межі земельних ділянок щодо яких надано дозвіл на розроблення проекту землеустрою щодо відведення у власність;
-  - межа зарезервованого масиву земельних ділянок;
-  - межі населених пунктів;

Тудорковицька сільська рада, Сокальський район, Львівська область







Площа – 10,0 га

Цільове призначення – для ведення особистого селянського господарства

Кадастровий номер -

Агровиробнича група ґрунтів – 4 в, 13в, 134 г

Умовні позначення:

-  - межі земельних ділянок, які внесено до Державного земельного кадастру;
-  - межі земельних ділянок щодо яких надано дозвіл на розроблення проекту землеустрою щодо відведення у власність;
-  - межа зарезервованого масиву земельних ділянок;
-  - межі населених пунктів;

Хоробрівська сільська рада, Сокальський район, Львівська область







Площа – 13,2465 га

Цільове призначення – для ведення особистого селянського господарства

Кадастровий номер - 4624885700:05:000:0254

Агровиробнича група ґрунтів – 56г,181г,55г,57г,121г,53г

Умовні позначення:

-  - межі земельних ділянок, які внесено до Державного земельного кадастру;
-  - межі земельних ділянок щодо яких надано дозвіл на розроблення проекту землеустрою щодо відведення у власність;
-  - межа зарезервованого масиву земельних ділянок;
-  - межі населених пунктів;

Хоробрівська сільська рада, Сокальський район, Львівська область



Площа – 11,9927 га

Кадастровий номер – 4624885700:12:000:0626

Цільове призначення – для ведення особистого селянського господарства

Агровиробнича група ґрунтів – 51г,208г,53г,40г,121г

Умовні позначення:



- межі земельних ділянок, які внесено до Державного земельного кадастру;



- межі земельних ділянок щодо яких надано дозвіл на розроблення проекту землеустрою щодо відведення у власність;



- межа зарезервованого масиву земельних ділянок;



- межі населених пунктів;

Хоробрівська сільська рада, Сокальський район, Львівська область







Площа – 28.0097 га

Кадастровий номер – 4624885700:04:000:0408

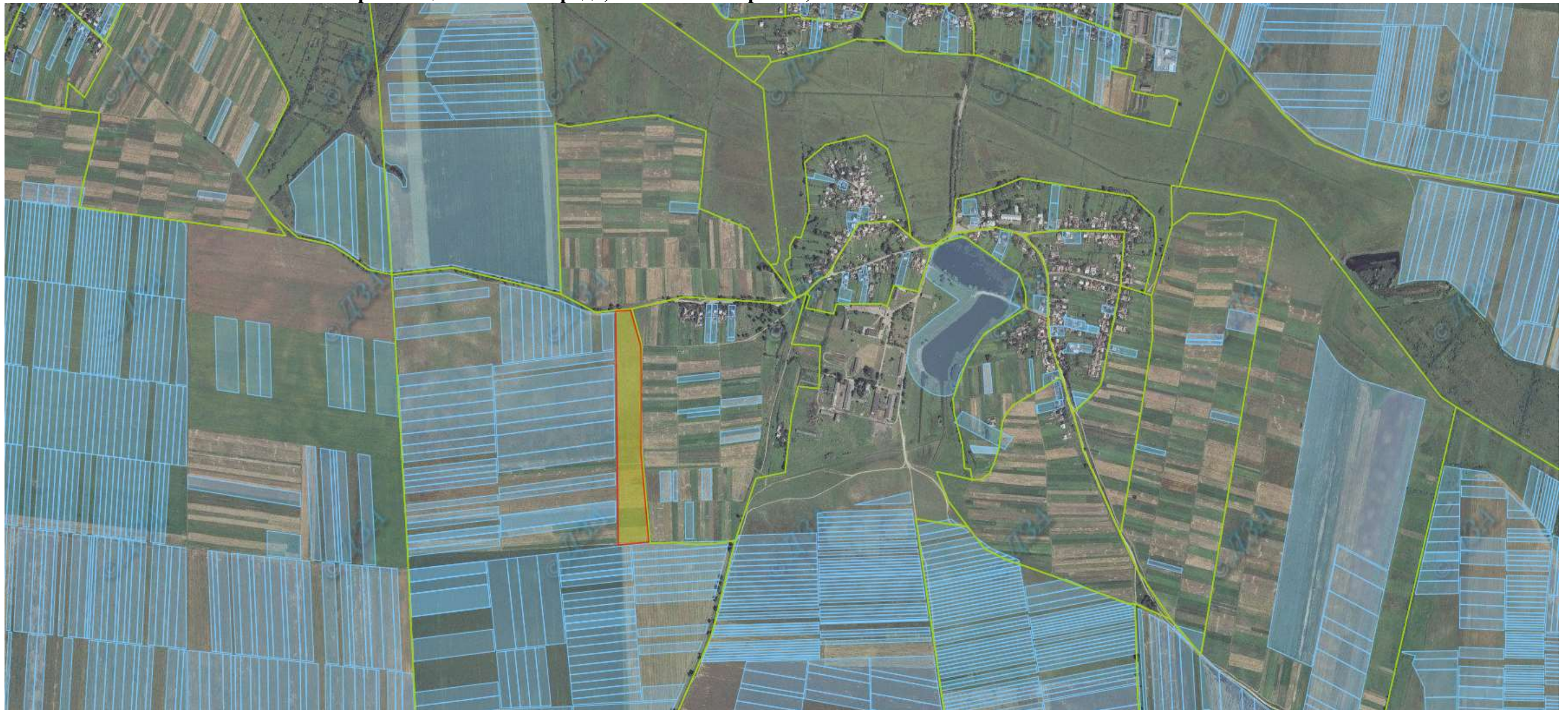
Цільове призначення – для ведення особистого селянського господарства

Агровиробнича група ґрунтів – 33в, 39в, 39г, 51г, 53г, 121г, 141, 208г

Умовні позначення:

-  - межі земельних ділянок, які внесено до Державного земельного кадастру;
-  - межі земельних ділянок щодо яких надано дозвіл на розроблення проекту землеустрою щодо відведення у власність;
-  - межа зарезервованого масиву земельних ділянок;
-  - межі населених пунктів;

Перв'ятицька сільська рада, Сокальський район, Львівська область







Площа – 6,0000 га

Кадастровий номер – 46248

Цільове призначення – для ведення особистого селянського господарства

Агровиробнича група ґрунтів – 29г, 37г, 38г, 55г, 56г, 209г

Умовні позначення:

-  - межі земельних ділянок, які внесено до Державного земельного кадастру;
-  - межі земельних ділянок щодо яких надано дозвіл на розроблення проекту землеустрою щодо відведення у власність;
-  - межа зарезервованого масиву земельних ділянок;
-  - межі населених пунктів;

Перв'ятицька сільська рада, Сокальський район, Львівська область



Площа – 10,0000 га

Кадастровий номер – 4624884400:12:000:_____

Цільове призначення – для ведення особистого селянського господарства

Агровиробнича група ґрунтів – 56ґ, 209ґ

Умовні позначення:



- межі земельних ділянок, які внесено до Державного земельного кадастру;



- межі земельних ділянок щодо яких надано дозвіл на розроблення проекту землеустрою щодо відведення у власність;



- межа зарезервованого масиву земельних ділянок;



- межі населених пунктів;

Перв'ятицька сільська рада, Сокальський район, Львівська область







Площа – 12,2300 га

Кадастровий номер – 4624884400:14:012:_____

Цільове призначення – для ведення особистого селянського господарства

Агровиробнича група ґрунтів – 56ґ, 208ґ

Умовні позначення:

-  - межі земельних ділянок, які внесено до Державного земельного кадастру;
-  - межі земельних ділянок щодо яких надано дозвіл на розроблення проекту землеустрою щодо відведення у власність;
-  - межа зарезервованого масиву земельних ділянок;
-  - межі населених пунктів;

Перв'ятицька сільська рада, Сокальський район, Львівська область



Площа – 15,00 га

Кадастровий номер – 4624884400:11:000:_____

Цільове призначення – для ведення особистого селянського господарства

Агровиробнича група ґрунтів – 56ґ, 133ґ

Умовні позначення:



- межі земельних ділянок, які внесено до Державного земельного кадастру;



- межі земельних ділянок щодо яких надано дозвіл на розроблення проекту землеустрою щодо відведення у власність;



- межа зарезервованого масиву земельних ділянок;



- межі населених пунктів;

Реклинецька сільська рада, Сокальський район, Львівська область



Площа – 25,9235,00 га

Кадастровий номер – 4624885900:12:000:0127

Цільове призначення – для ведення особистого селянського господарства

Агровиробнича група ґрунтів – 1б,4б,179в

Умовні позначення:



- межі земельних ділянок, які внесено до Державного земельного кадастру;



- межі земельних ділянок щодо яких надано дозвіл на розроблення проекту землеустрою щодо відведення у власність;

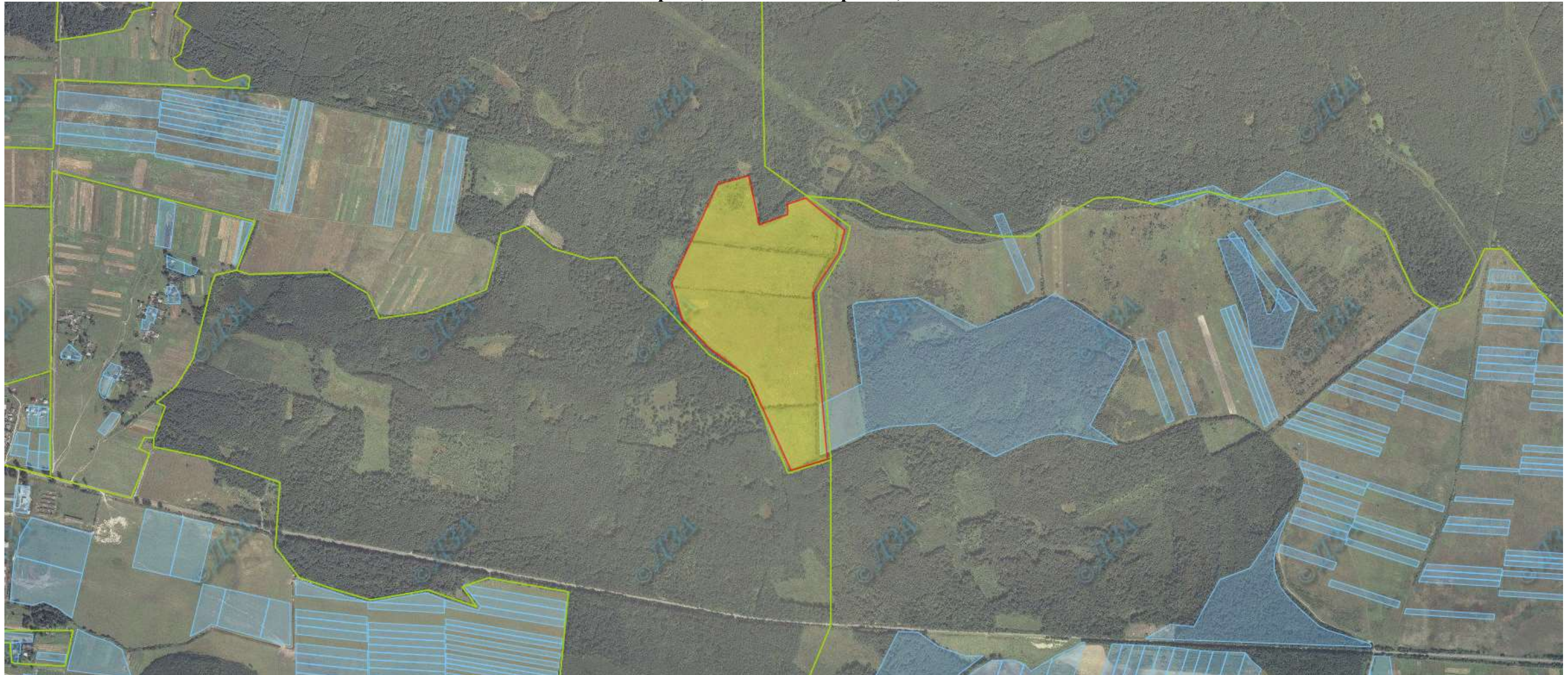


- межа зарезервованого масиву земельних ділянок;



- межі населених пунктів;

Реклинецька сільська рада, Сокальський район, Львівська область







Площа – 35,50 га

Кадастровий номер – 4624885900:04:000:_____

Цільове призначення – для ведення особистого селянського господарства

Агровиробнича група ґрунтів – 4б,,5б,176б,179в

Умовні позначення:

-  - межі земельних ділянок, які внесено до Державного земельного кадастру;
-  - межі земельних ділянок щодо яких надано дозвіл на розроблення проекту землеустрою щодо відведення у власність;
-  - межа зарезервованого масиву земельних ділянок;
-  - межі населених пунктів;