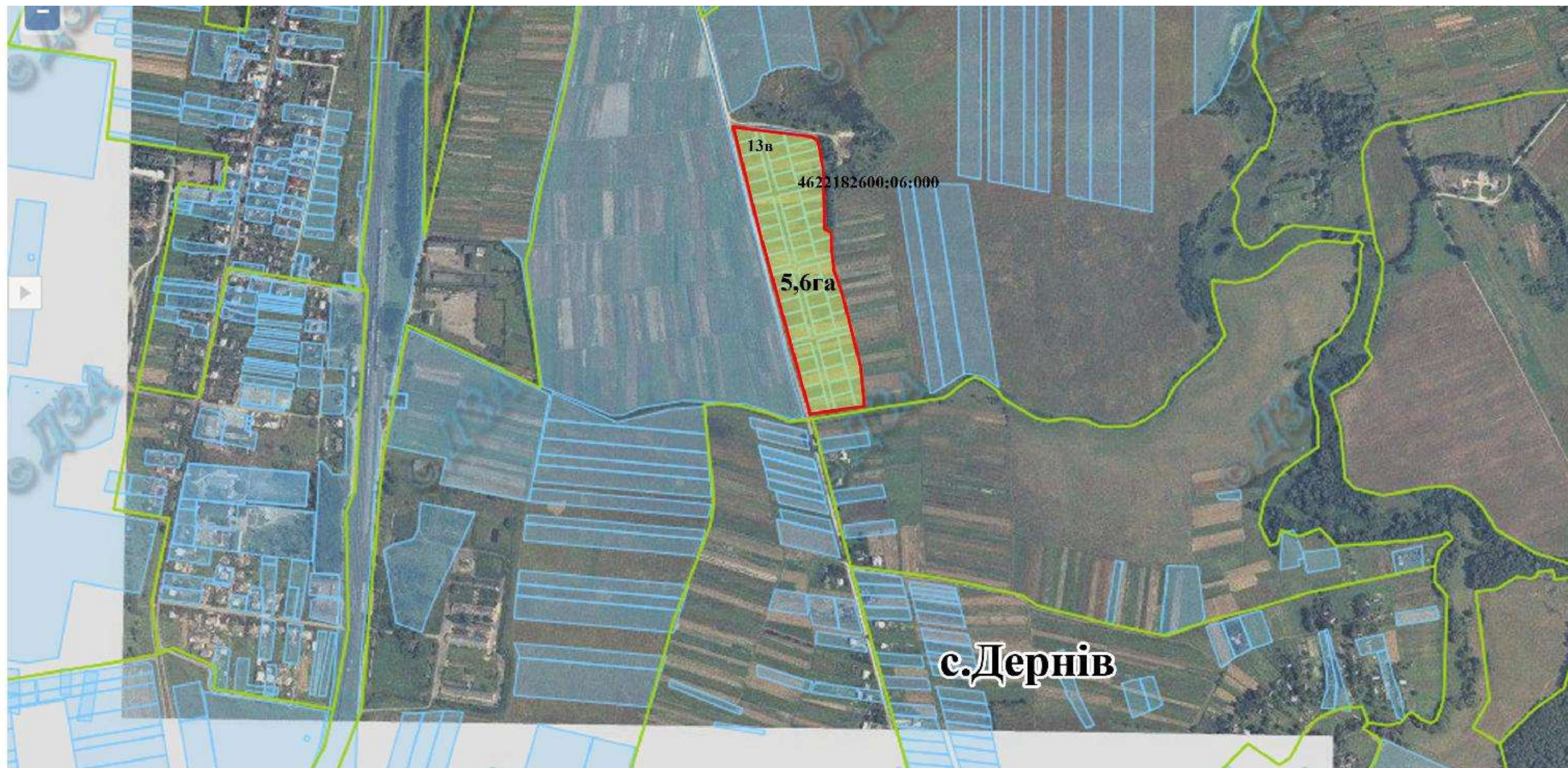


Інформація стосовно забезпечення учасників антитерористичної операції земельними ділянками на території Кам'янка-Бузького району(станом на 01.04.2018року)

№ п/п	Назва адміністративно-територіальної одиниці(сільська, селищна) рада, місто районного значення)	Кількість учасників АТО	Загальна площа зарезервованих земельних ділянок	з них				Кількість учасників АТО, які звернулися із заявою / клопотанням про отримання земельної ділянки
				Для будівництва і обслуговування жилого будинку, господарських будівель і споруд (присадибна ділянка)	Для ведення садівництва	Для дачного будівництва	для ведення особистого селянського господарства	
1	2	3	4	5	6	7	8	9
1	Банюнинська с.р.	4	0					
2	Батятицька с.р.	34	43,69				43,69	
4	Великосілківська с.р.	12	56,6878				56,6878	
5	Вирівська с.р.	5	0					
6	Дернівська с.р	13	4,5		4,5			
7	Дідилівська с.р	8	20,0				20	
8	Добротвірська	28	0					
9	Желдецька с.р.	12	0					
10	Жовтанецька с.р.	46	9,7859		9,7859			
11	Зубівмостівська с.р	19						
12	Запитівська с.р.	13	10		6		4	
13	Кам'янка-Бузька м.р.	73	32,6				32,6	
14	Незнанівська с.р.	15	0					
15	Неслухівська с.р.	7	0					
16	Полоничнівська с.р.	9	23		3		20,00	
17	Новояричівська с.р.	17	0					
18	Ременівська с.р.	19	0					
19	Прибужанівська с.р.	8	0					
20	Сілецька с.р.	9	13,6		3,6		10,00	
21	Стародобротвірська с.р.	22	0					
22	Стрептівська с.р.	10	1,2		1,2			
23	Старояричівська с.р.	18	2,16		2,16 (прийняті накази про надання дозволу)			
24	Убинівська с.р.	2	13,5		13,5			
25	Сілецька с.р.	9	5,0		5,0			
	Разом	424	251,4		64,4		187	

Дернівська сільська рада Кам'янка-Бузького району Львівської області



Площа – 5,6га

Цільове призначення – для ведення садівництва


Умовні позначення:



межа зарезервованого масиву земельних ділянок;



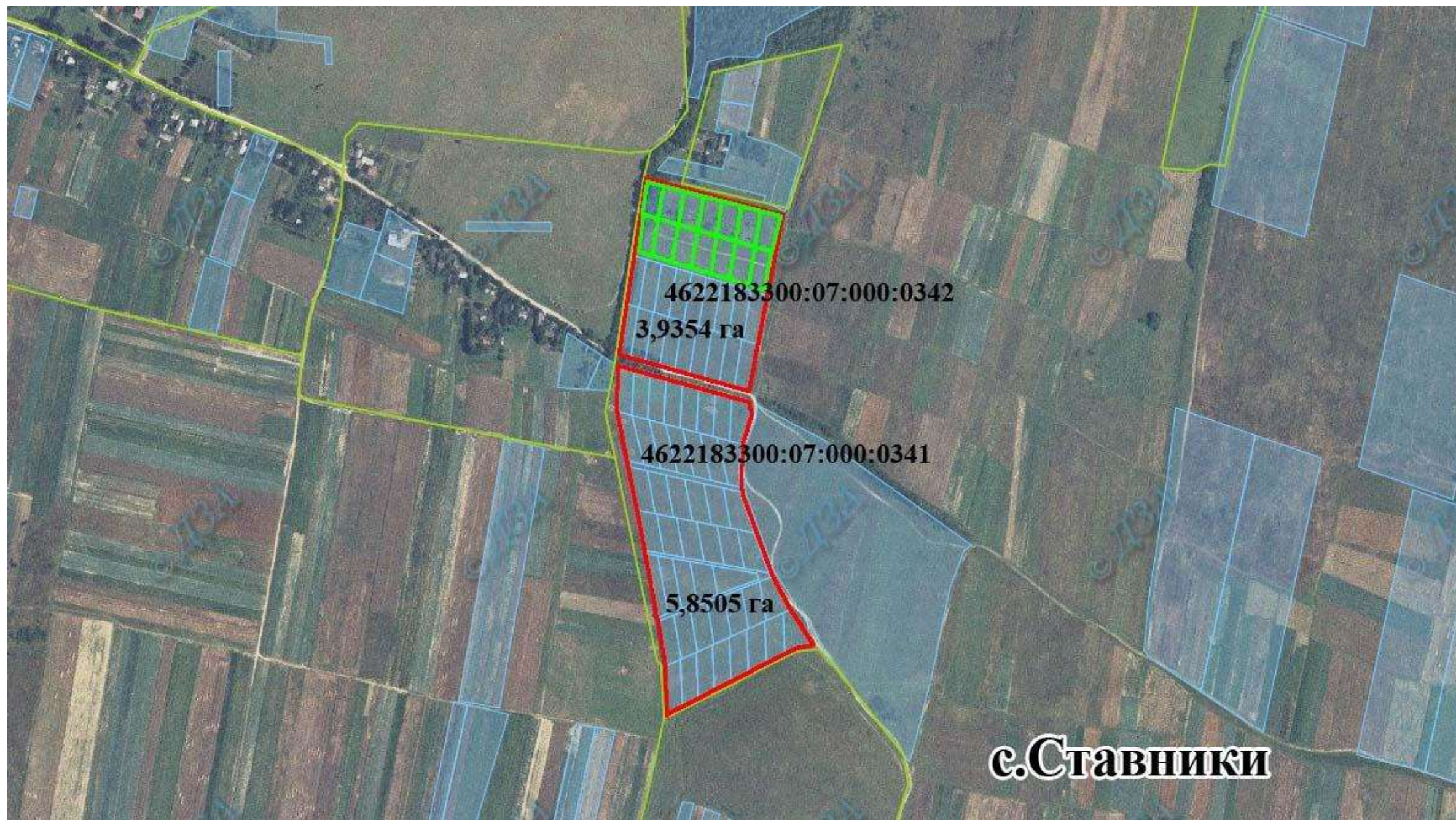
межі населених пунктів;



межі земельних ділянок, переданих у власність, користування.

Кадастровий номер : 3Д по якій проведено поділ

Агровиробнича група ґрунтів – 13в



Площа – 3,9354 га, 5,8505 га

Цільове призначення – для ведення індивідуального садівництва

Кадастровий номер : 4622183300:07:000:0342, 4622183300:07:000:0341

Агровиробнича група ґрунтів – 38г сірі опідзолені середньозмиті легкосуглинкові

Умовні позначення:



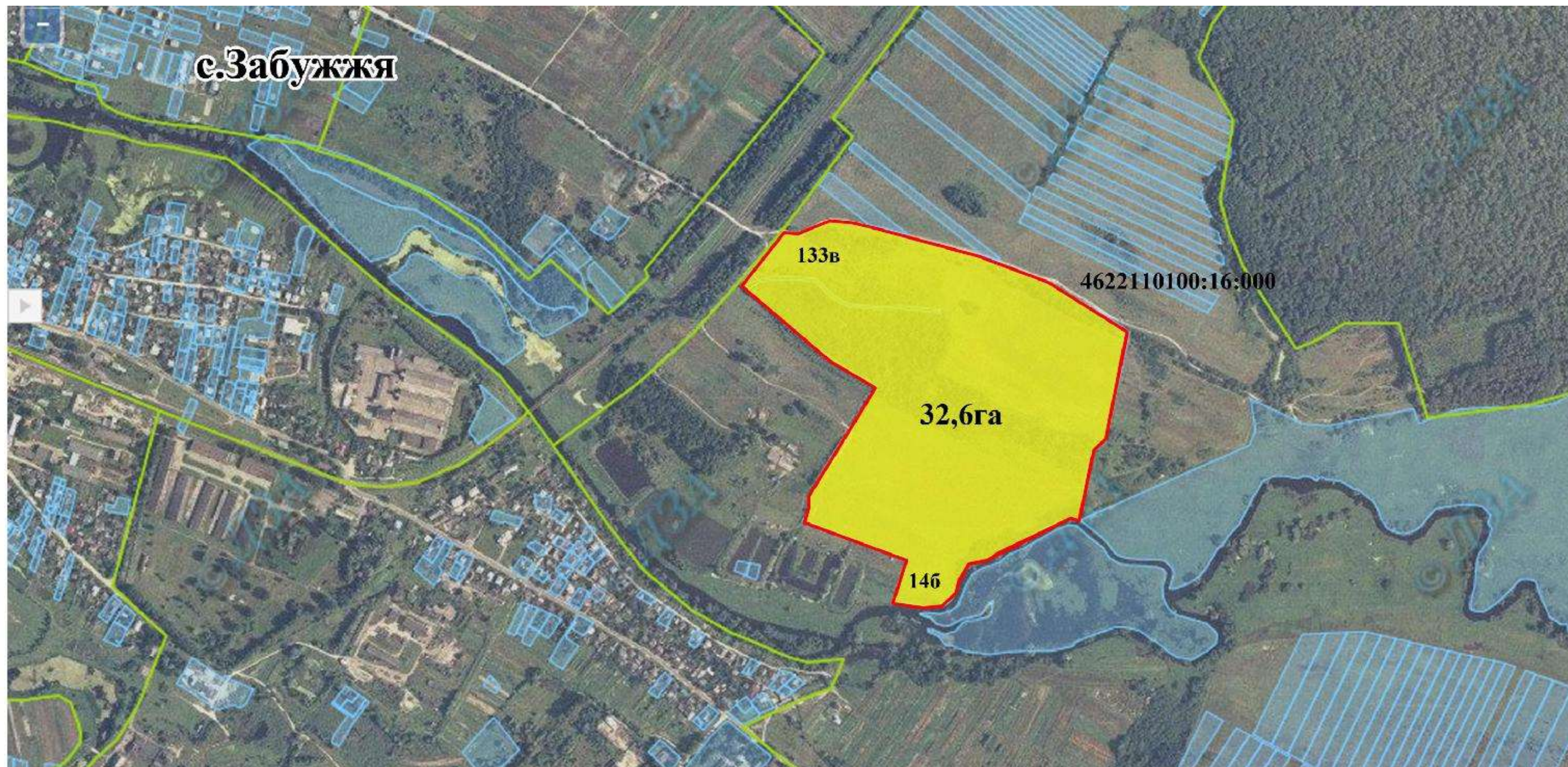
межа зарезервованого масиву земельних ділянок;



ділянки щодо яких надано дозвіл на розроблення проекту землеустрою щодо відведення у



власність; межі земельних ділянок, переданих у власність, користування.



Площа – 32,6га

Цільове призначення – для ведення особистого селянського господарства

Умовні позначення:



межа зарезервованого масиву земельних ділянок;



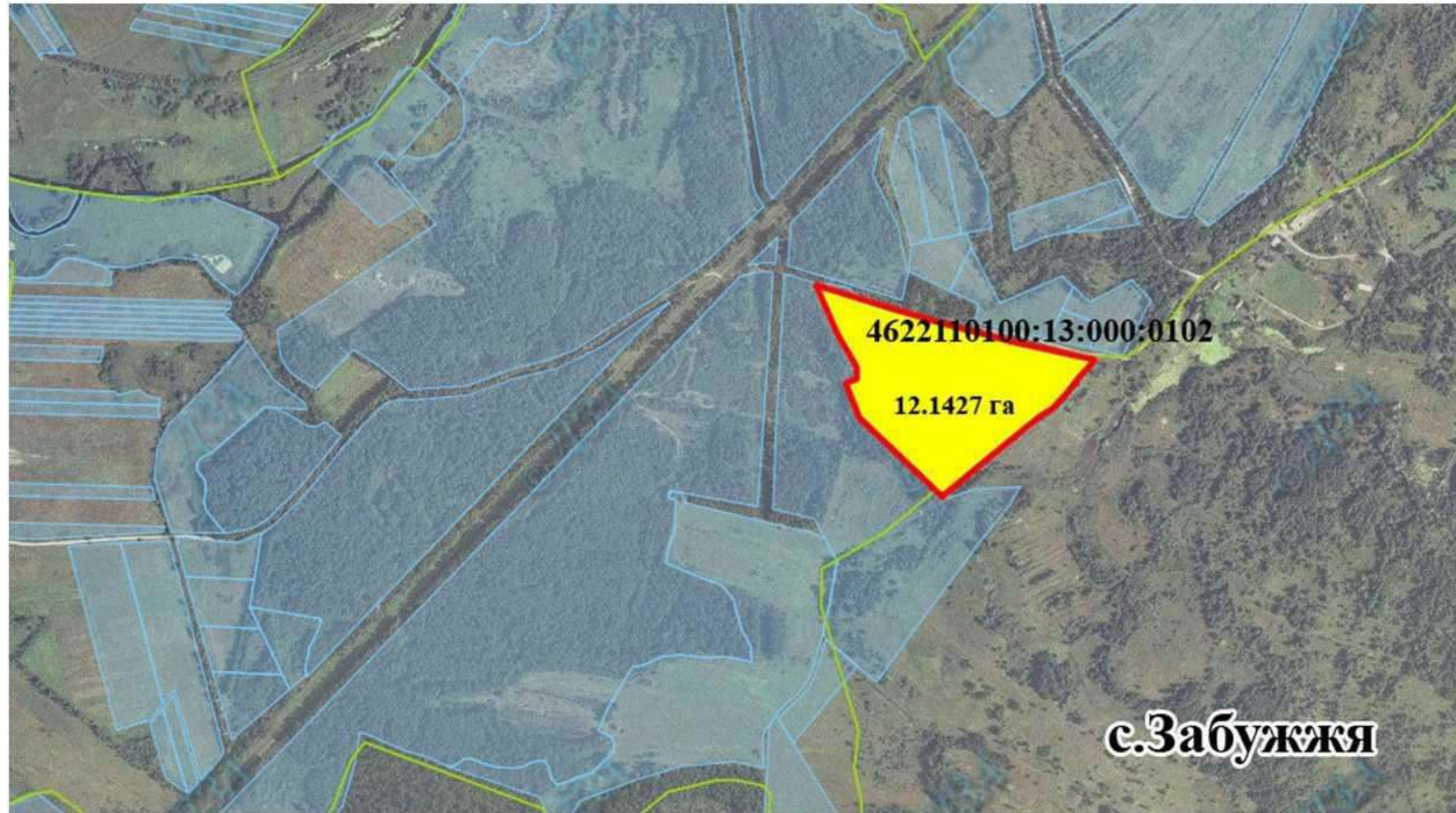
межі населених пунктів;



межі земельних ділянок, переданих у власність, користування.

Кадастровий номер : 4622110100:16:000:0001

Агровиробнича група ґрунтів – 133в, 146






Площа – 12,1427 га ( **МІСЦЕВА РАДА НЕ ПОГОДИЛА**)

Цільове призначення – для ведення індивідуального садівництва

Кадастровий номер : **4622110100:13:000:0102**

Агровиробнича група ґрунтів – 5б

Умовні позначення:

-  межа зарезервованого масиву земельних ділянок;
-  межі населених пунктів;
-  межі земельних ділянок, переданих у власність, користування.



Площа – 3,0га

Цільове призначення – для ведення садівництва

Кадастровий номер : 4622184800:03:000:0480

Агровиробнича група ґрунтів – 178в

Умовні позначення:



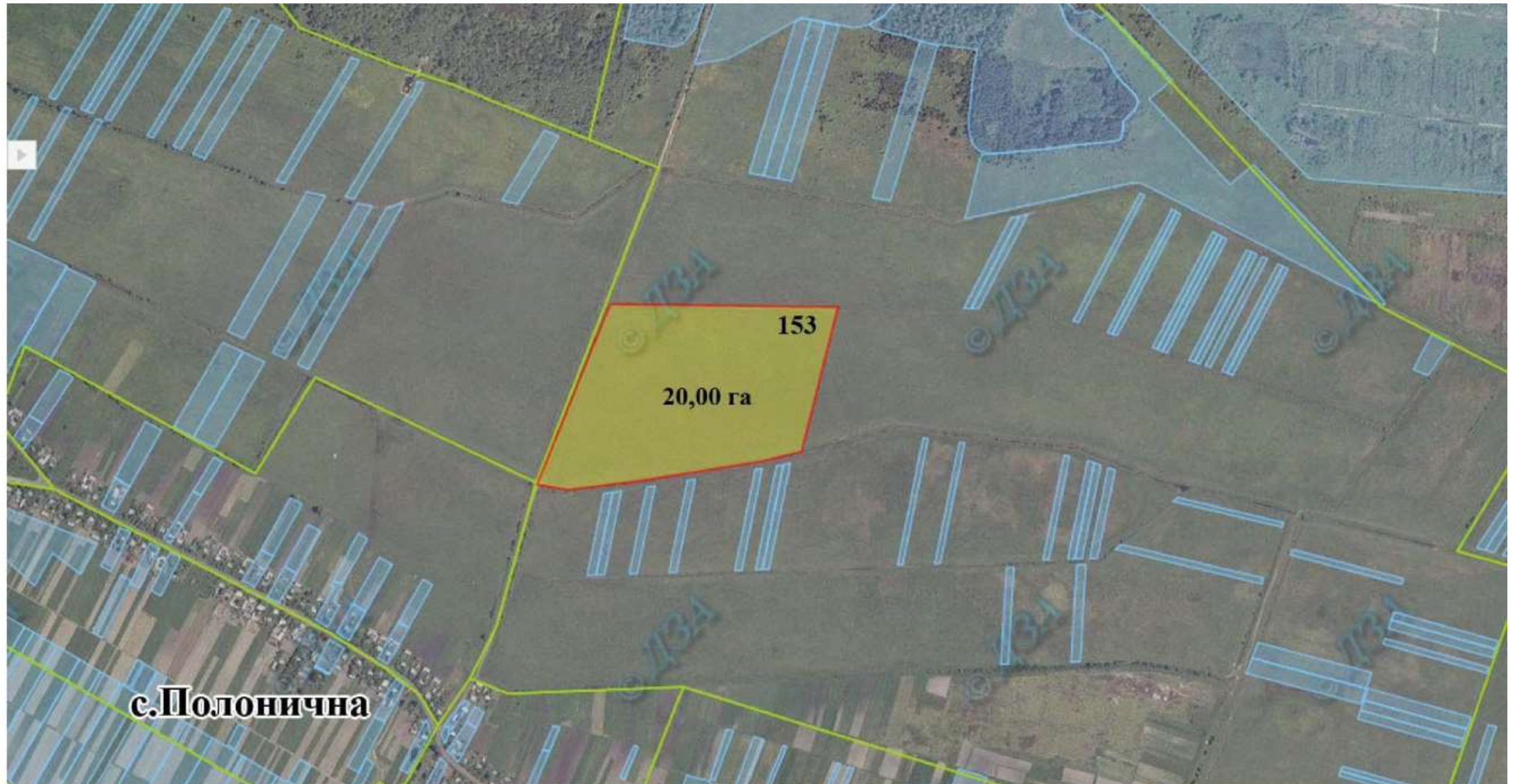
межа зарезервованого масиву земельних ділянок;



межі населених пунктів;



межі земельних ділянок, переданих у власність, користування.



Площа – 20,0га

Цільове призначення – для ведення особистого селянського господарства

Кадастровий номер : відсутній

Агровиробнича група ґрунтів – 153


Умовні позначення:



межа зарезервованого масиву земельних ділянок;



межі населених пунктів;



межі земельних ділянок, переданих у власність, користування.



Площа – 20,00га

Цільове призначення – для ведення особистого селянського господарства

Кадастровий номер : 4622182300:05:000:0312

Агровиробнича група ґрунтів – 40г


Умовні позначення:



межа зарезервованого масиву земельних ділянок;



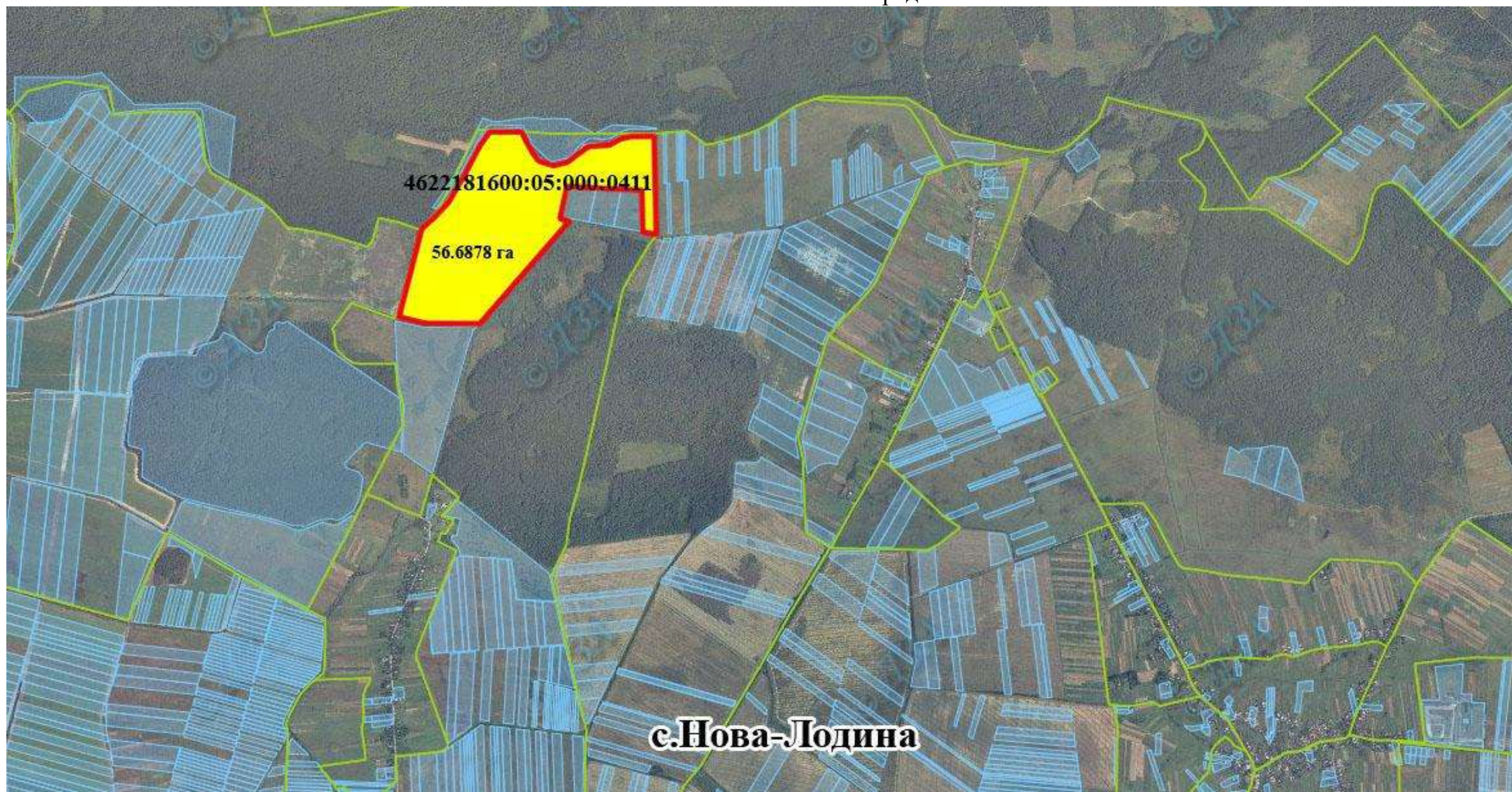
межі населених пунктів;



межі земельних ділянок, переданих у власність, користування



Великосілківська сільська рада



Площа – 56,6878 га

Цільове призначення – для ведення особистого селянського господарства

Кадастровий номер : 4622181600:05:000:0411

Агровиробнича група ґрунтів – 145

Умовні позначення:



межа зарезервованого масиву земельних ділянок;



межі населених пунктів;



межі земельних ділянок, переданих у власність, користування

Сілецька сільська рада Кам'янка-Бузького району Львівської області



Площа – 6,0га - сад

Площа – 10,0га- осг

Цільове призначення – для ведення садівництва 6,00га, для ведення особистого селянського господарства 10,00га

Кадастрові номери відсутній

Умовні позначення:

Агровиробнича група ґрунтів – інформація відсутня



межа зарезервованого масиву земельних ділянок;



ділянки щодо яких надано дозвіл на розроблення проекту землеустрою щодо відведення у



власність; межі земельних ділянок, переданих у власність, користування.

Стрептівська сільська рада Кам'янка-Бузького району Львівської області



Площа – 1,2га

Цільове призначення – для ведення садівництва

Кадастровий номер відсутній

Агровиробнича група ґрунтів – 41г

Умовні позначення:



межа зарезервованого масиву земельних ділянок;



ділянки щодо яких надано дозвіл на розроблення проекту землеустрою щодо відведення у



власність; межі земельних ділянок, переданих у власність, користування.



Площа – 2,16га

Цільове призначення – для ведення садівництва

Кадастровий номер відсутній

Умовні позначення:

Агровиробнича група ґрунтів – 133г, 146



межа зарезервованого масиву земельних ділянок;



ділянки щодо яких надано дозвіл на розроблення проекту землеустрою щодо відведення у



власність; межі земельних ділянок, переданих у власність, користування.



Площа – 5,5га

Цільове призначення – для ведення садівництва

Кадастровий номер відсутній

Агровиробнича група ґрунтів – 50г

Умовні позначення:



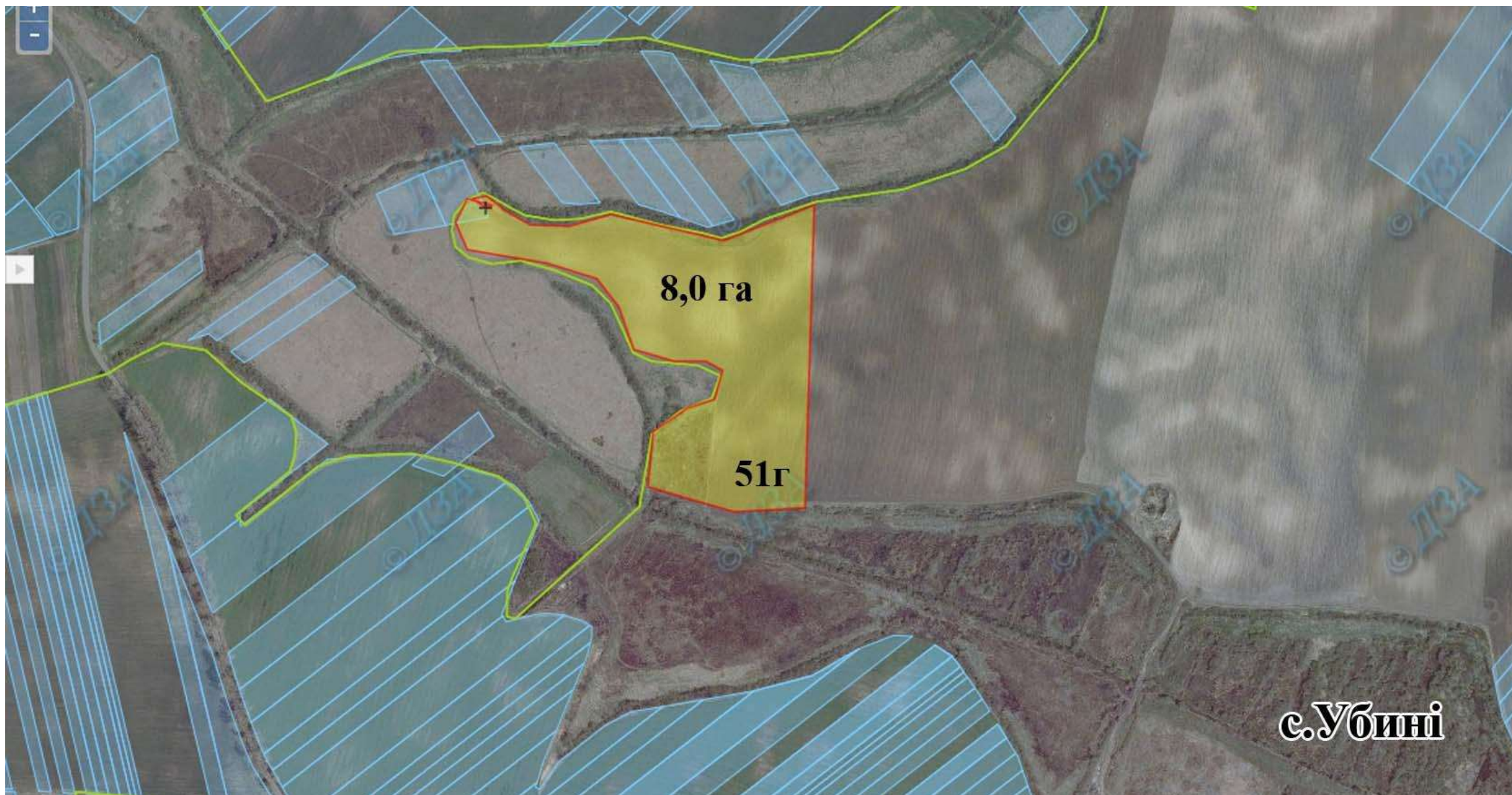
межа зарезервованого масиву земельних ділянок;



ділянки щодо яких надано дозвіл на розроблення проекту землеустрою щодо відведення у власність;



межі земельних ділянок, переданих у власність, користування.



Площа – 8,0га

Цільове призначення – для ведення садівництва

Кадастровий номер відсутній

Агровиробнича група ґрунтів – 51г

Умовні позначення:



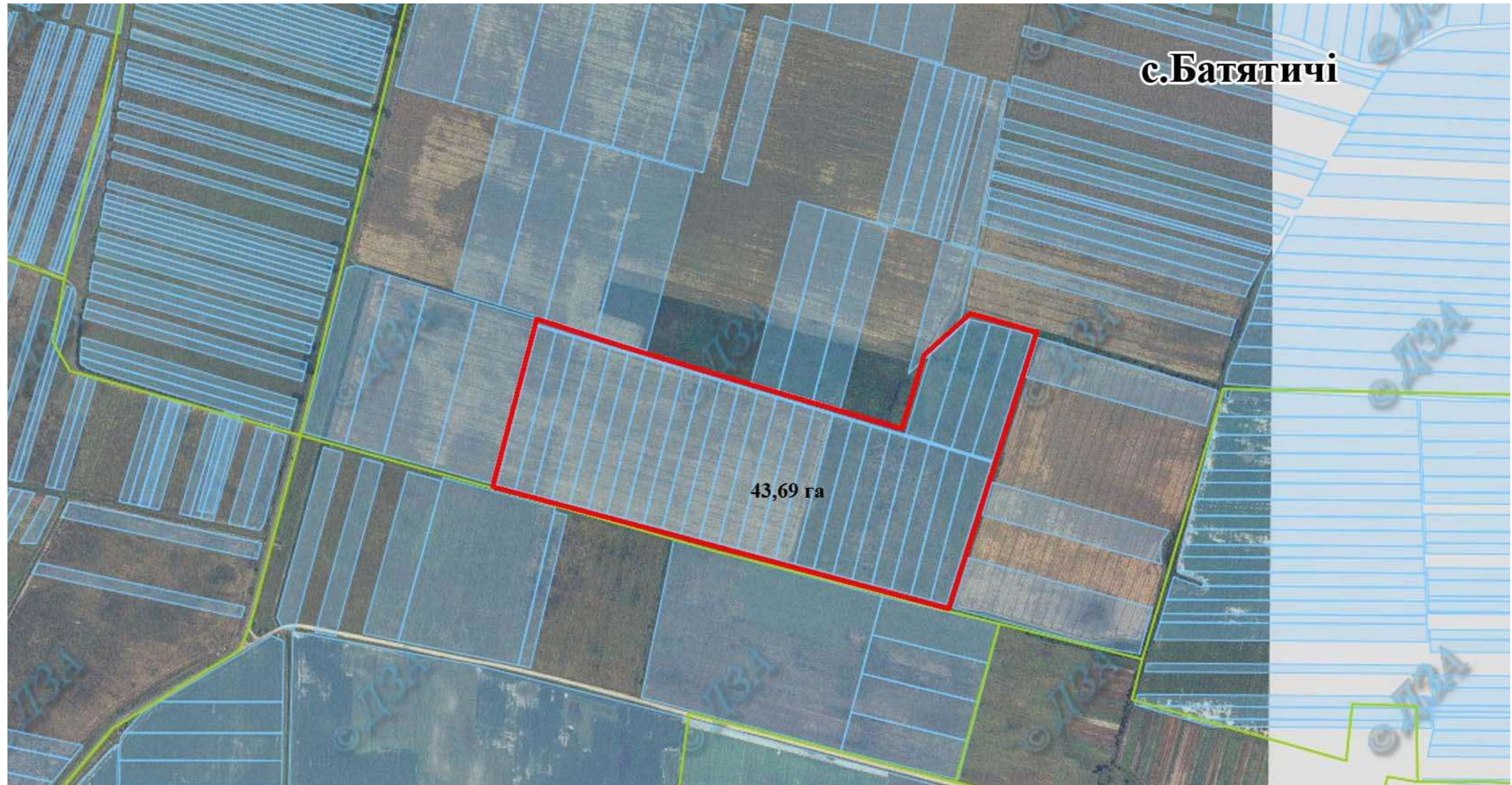
межа зарезервованого масиву земельних ділянок;



ділянки щодо яких надано дозвіл на розроблення проекту землеустрою щодо відведення у власність;



межі земельних ділянок, переданих у власність, користування.



Площа – 43,69га      Кадастровий номер 4622180800:06:000:1006

Цільове призначення – для ведення особистого селянського господарства

Кадастровий номер відсутній

Агровиробнича група ґрунтів – 50г

Умовні позначення:



межа зарезервованого масиву земельних ділянок;



ділянки щодо яких надано дозвіл на розроблення проекту землеустрою щодо відведення у власність;



межі земельних ділянок, переданих у власність, користування.



Площа – 10,0 га

Цільове призначення – для ведення особистого селянського господарства та ведення садівництва

Умовні позначення:


Агровиробнича група ґрунтів – 153



межа зарезервованого масиву земельних ділянок;



ділянки щодо яких надано дозвіл на розроблення проекту землеустрою щодо відведення у власність;



межі земельних ділянок, переданих у власність, користування.