

Інформація ,щодо зарезервованих масивів для учасників АТО в розрізі місцевих рад та масивів на території Пустомитівського району станом на 01.02.2018

№ з/п	Назва адміністративно-територіальної одиниці (сільська (селищна) рада, місто районного значення)	Кількість учасників АТО	Загальна площа земельних ділянок, зарезервованих територіальними органами Держгеокадастру, га	з них				Кількість учасників АТО, які звернулись із заявою/клопотанням про отримання земельної ділянки
				для будівництва і обслуговування жилого будинку, господарських будівель і споруд (присадибна ділянка)	для ведення садівництва	для індивідуального дачного будівництва	для ведення особистого селянського господарства	
1	2	3	4	5	6	7	8	9
1	Підберіздівська		15,58		15,58			152
2	Чорнушовицька		15,14		11,14		4,0	94
3	Чижиківська		7,52		7,52			59
4	Ямпільська		2,0		2,0			19
5	Дмитрівська		9,0		9,0			61
6	Містківська с/р		2,0		2,0			
7	Старосільська с/р		3,0		3,0			
Усього по району			54,24		50,24		4,0	

Чорнушовицька сільська рада, Пустомитівський район, Львівська область





Площа – 11,14 га.


Цільове призначення – 16,00 землі запасу (рілля)


Кадастровий номер: відсутній

Агровиробнича група ґрунтів 49г

 -Межа зарезервованого масиву земельних ділянок, вже прийнято накази про надання дозволу.

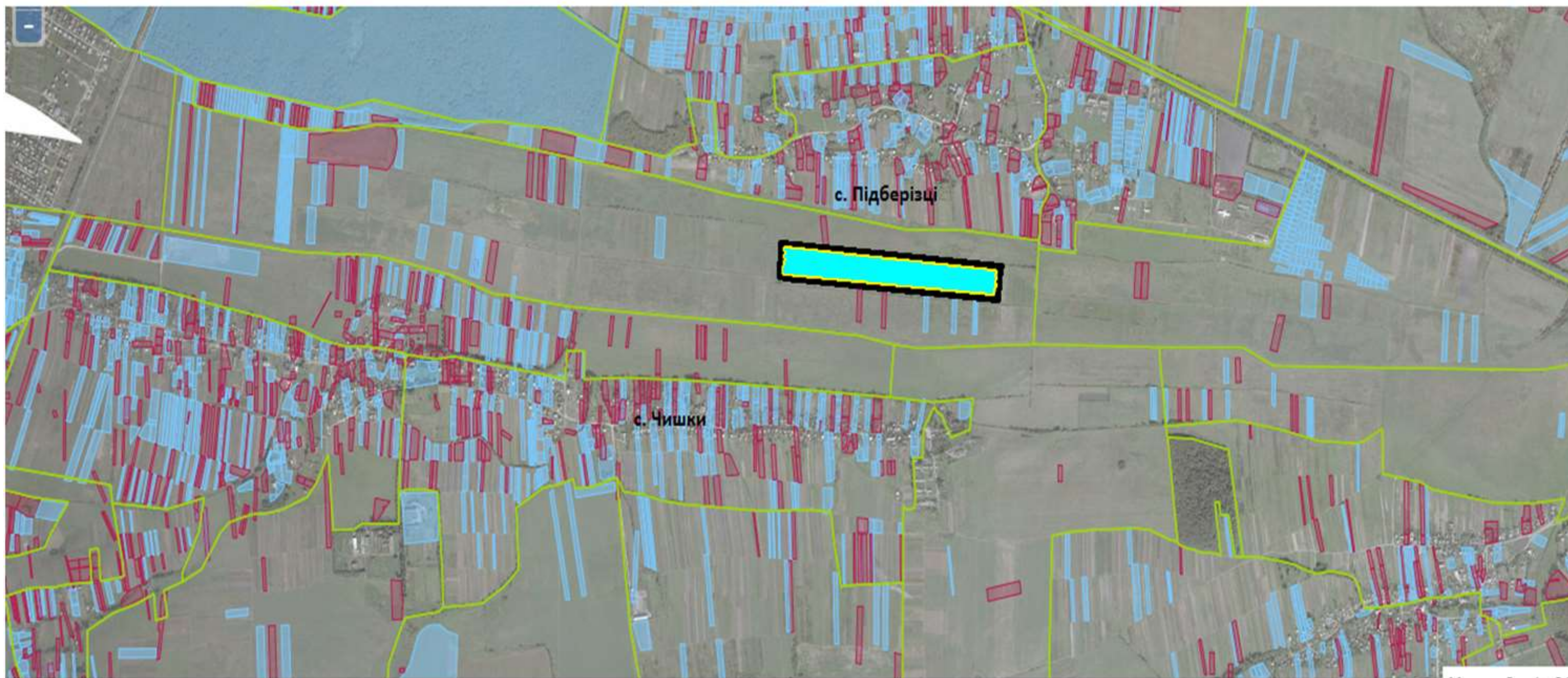
 -Межі земельних ділянок переданих у власність, користування.

 -Межі земельних ділянок переданих у власність, користування.

 -Межі населених пунктів.

**Надано земельні ділянки для індивідуального садівництва загальною площею – 11,14 га для учасників АТО
Вільні ділянки відсутні.**

Підберізька сільська рада, Пустомитівський район, Львівська область





Площа – 15,58 га.


Цільове призначення – 16,00 землі запасу (пасовище)

Кадастровий номер: відсутній

Агровиробнича група ґрунтів 164, 151

 -Межа зарезервованого масиву земельних ділянок, вже прийнято накази про надання дозволу,.

 -Межі земельних ділянок переданих у власність, користування.

 -Межі земельних ділянок переданих у власність, користування.

 -Межі населених пунктів.

**Надано земельні ділянки для індивідуального садівництва загальною площею – 15,58 га для учасників АТО
Вільні ділянки відсутні.**

Чижиківська сільська рада, Пустомитівський район, Львівська область





Площа – 7,52 га.


Цільове призначення – 16,00 землі запасу (пасовище)

Кадастровий номер: відсутній

 - територія зарезервованого масиву земельних ділянок, вже прийнято накази про надання дозволу.

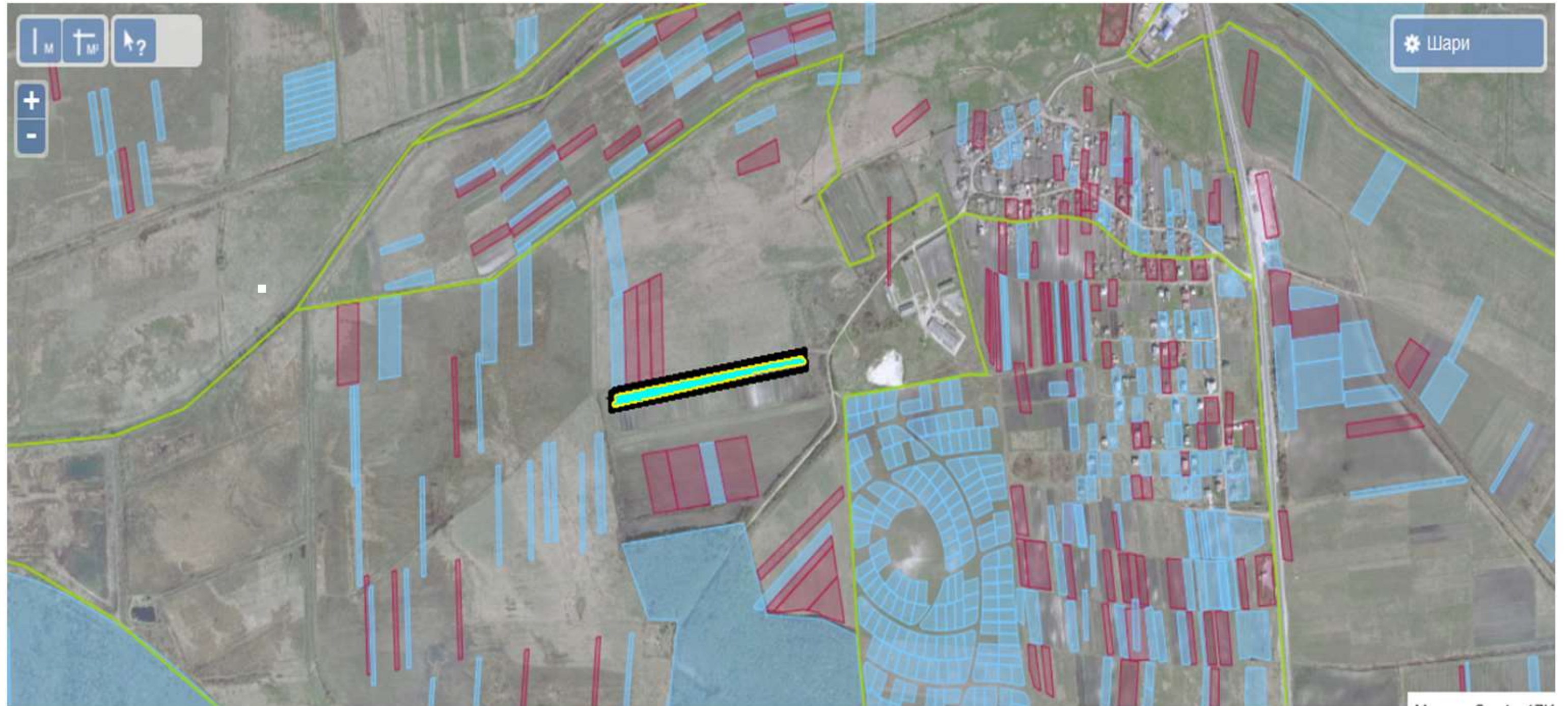
 - Межі земельних ділянок переданих у власність, користування.

 - Межі земельних ділянок переданих у власність, користування.

 - Межі населених пунктів.

**Надано земельні ділянки для індивідуального садівництва загальною площею – 7,52 га для учасників АТО
Вільні ділянки відсутні.**





Ямпільська сільська рада, Пустомитівський район, Львівська область



Площа – 2,0000 га.

Цільове призначення – 16,00 землі запасу (рілля)

Кадастровий номер: відсутній

-  - Межа зарезервованого масиву земельних ділянок, вже прийнято накази про надання дозволу.
-  - Межі земельних ділянок переданих у власність, користування.
-  - Межі земельних ділянок переданих у власність, користування.
-  - Межі населених пунктів.

Надано земельні ділянки для індивідуального садівництва загальною площею – 2,00 га для учасників АТО
Вільні ділянки відсутні.





Дмитрівська сільська рада, Пустомитівський район, Львівська область



Площа – 9,0000га.

Цільове призначення – 16,00 землі запасу

Кадастровий номер: відсутній

-  -Межа зарезервованого масиву земельних ділянок.
-  -Межі земельних ділянок переданих у власність, користування.
-  -Межі земельних ділянок переданих у власність, користування.
-  -Межі населених пунктів.

**Надано земельні ділянки для індивідуального садівництва загальною площею – 9,0 га для учасників АТО
Вільні ділянки відсутні.**





Містківська сільська рада, Пустомитівський район, Львівська область



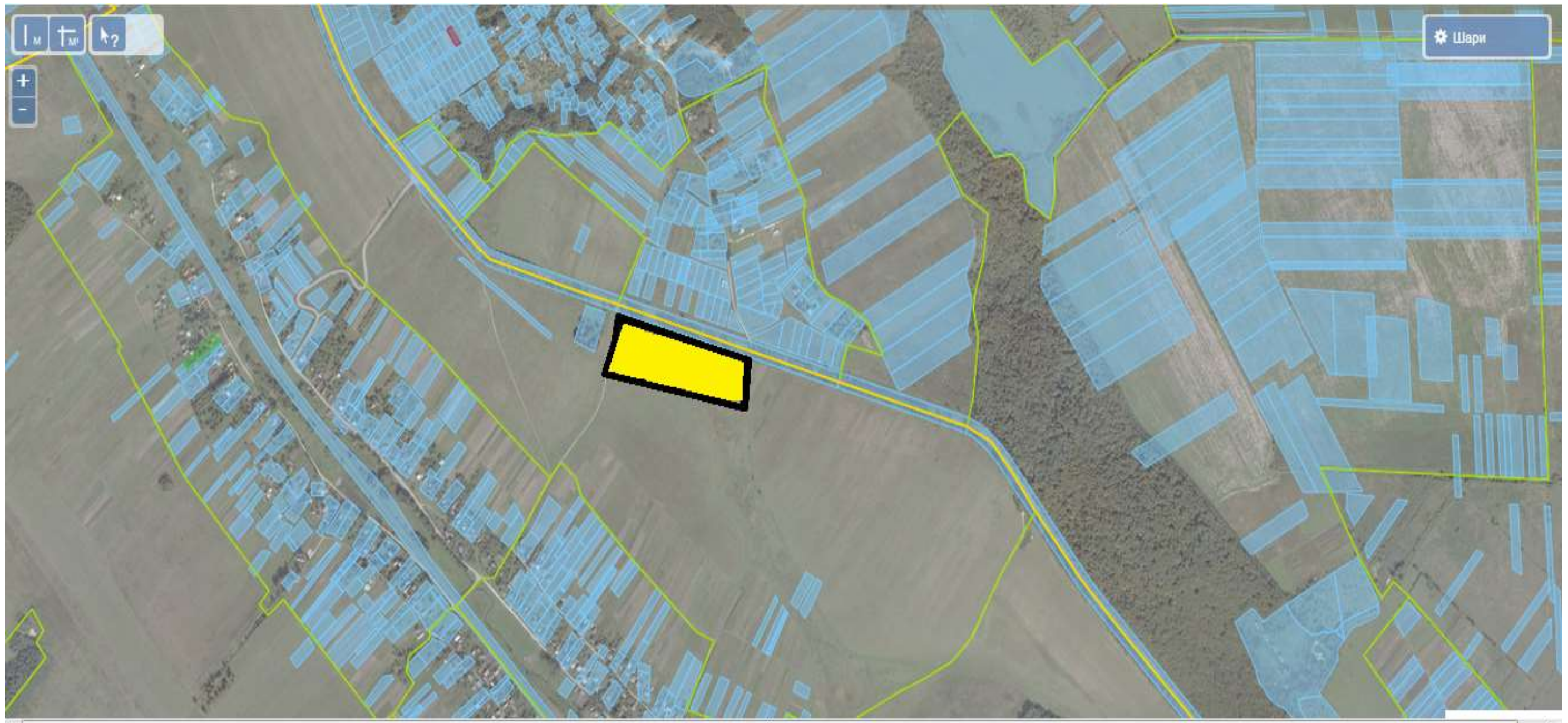
Орієнтовна площа – 2,0000 га.

Цільове призначення – 16,00 землі запасу (рілля)

Кадастровий номер: відсутній

-  -Межа зарезервованого масиву земельних ділянок.
-  -Межі земельних ділянок переданих у власність, користування.
-  -Межі земельних ділянок переданих у власність, користування.
-  -Межі населених пунктів.





Старосільська сільська рада, Пустомитівський район, Львівська область



Орієнтовна площа – 3,0000 га.

Цільове призначення – 16,00 землі запасу

Кадастровий номер: відсутній

-  -Межа зарезервованого масиву земельних ділянок.
-  -Межі земельних ділянок переданих у власність, користування.
-  -Межі земельних ділянок переданих у власність, користування.
-  -Межі населених пунктів.