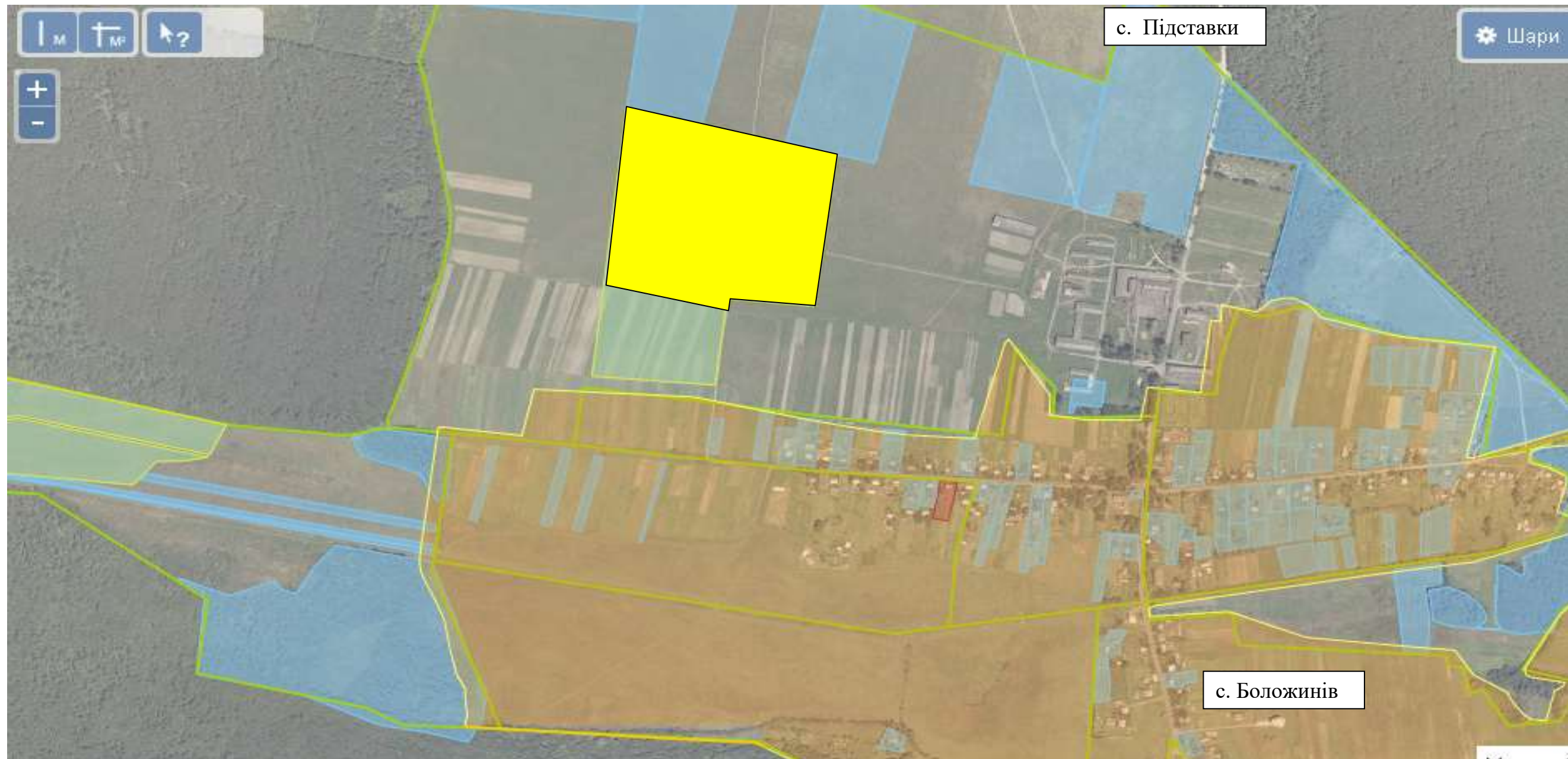


Інформація стосовно забезпечення учасників антитерористичної операції земельними ділянками
на території Буського району
(станом на 01 02 2018 року)

№ з/п	Назва адміністративно-територіальної одиниці (сільська (селищна) рада, місто районного значення)	Кількість учасників АТО, які звернулись із заявою/клопотанням про отримання земельної ділянки	Загальна площа земельних ділянок, зарезервованих територіальними органами Держгеокадастру, га	з них				Кількість учасників АТО, які отримали із дозвола про розроблення землевпорядних документів
				для будівництва і обслуговування жилого будинку, господарських будівель і споруд (присадибна ділянка)	для ведення садівництва	для індивідуального дачного будівництва	для ведення особистого селянського господарства	
1	2	3	4	5	6	7	8	9
1	Задвір'янська сільська рада	97	16,23		9,00	-	7,2723	97
2	Ожидівська сільська рада	16	62,9911		3,7848	-	59,2063	16
3	Буська міська рада	91	22,0		-	-	22,00	28
4	Андріївська сільська рада	22	42,2099		11,2099	-	31	-
7	Гумніська сільська рада	5	15,00	-	-	-	15,00	4
9	Милятинська сільська рада	8	14,7	-	-	-	14,7	5
10	Соколівська сільська рада	2	30,10	-	20,00	-	10,1	2
11	Боложинівська сільська рада	22	21,65		-	-	21,65	14
14	Соколянська сільська рада	2	20,9061		8,2061	-	12,7	-
15	Новосілківська сільська рада	4	9,2027		1,8763	-	7,3264	2
16	Топорівська сільська рада	-	52,1425		19,6425	-	32,5000	-
17	Яблунівська сільська рада	10	21,7257				21,7257	




18	Кізлівська сільська рада	2	18,2741				18,2741	
19	Кутівська сільська рада	16	26,00				26,00	
20	Купченська сільська рада	2	15,00				15,00	
21	Балучинська сільська рада	4	10,00				10,00	
22	Утішківська сільська рада	-	17,8888		2,0000		15,8888	
23	Переволочнянська сільська рада	1	17,00				17,00	1
24	Тур»янська сільська рада	2	10,00				10,00	2
25	Чанизька сільська рада	-	4,00				4,00	
27	Боложинівська сільська рада		7,7		7,7			
28	Тур»янська сільська рада		9,4				9,4	
	Всього по району	373	487,7		81,1	-	406,6	201

Боложинівська сільська рада Буського району Львівської області



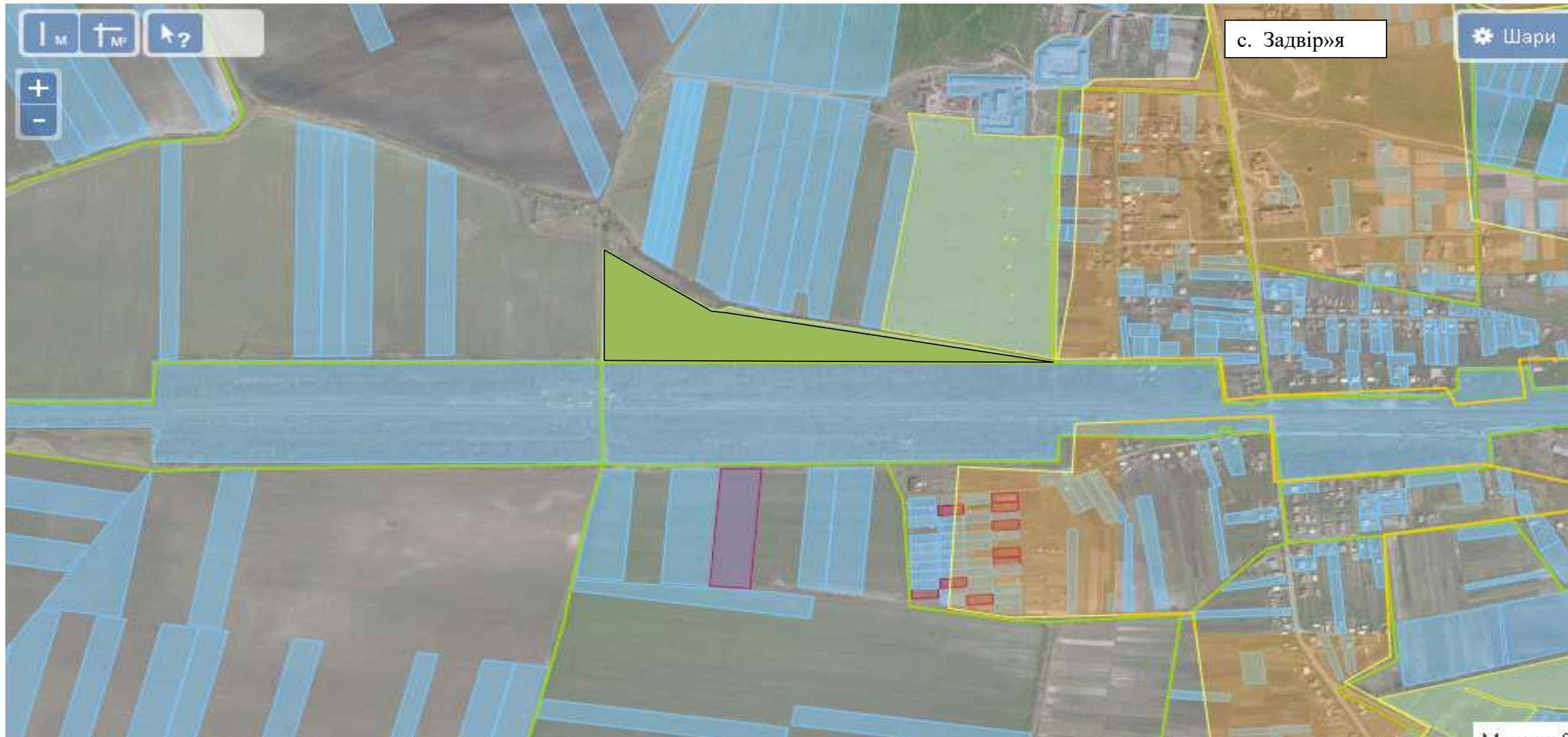
Площа земельної ділянки 17,8821 га Кадастровий номер – 4620681200:10:000:0020 . Виділяється 13,65 га.
Шифр агровиробничої групи ґрунтів- 4а та 4б (угіддя-пасовище)
Цільове призначення – для ведення особистого селянського господарства

Умовні позначення:

-  - межа зарезервованого масиву земельних ділянок;
-  - межі населених пунктів;
-  - межі земельних ділянок, переданих у власність, користування.

- **Надано земельні ділянки для ОСГ загальною площею – 16,0 га для учасників АТО**

Задвір'янська сільська рада Буського району Львівської області






Площа земельної ділянки 7,2723 га Кадастровий номер – 4620682000:03:000:0073 .

Шифр агровиробничої групи ґрунтів- 134е та 33г (угіддя-рілля)

Цільове призначення – для ведення особистого селянського господарства

Умовні позначення:

-  - межа зарезервованого масиву земельних ділянок;
-  - межі населених пунктів;
-  - межі земельних ділянок, переданих у власність, користування.

- **Надано земельні ділянки для ОСГ загальною площею – 7,2723 га для учасників АТО**

Утішківська сільська рада Буського району Львівської області



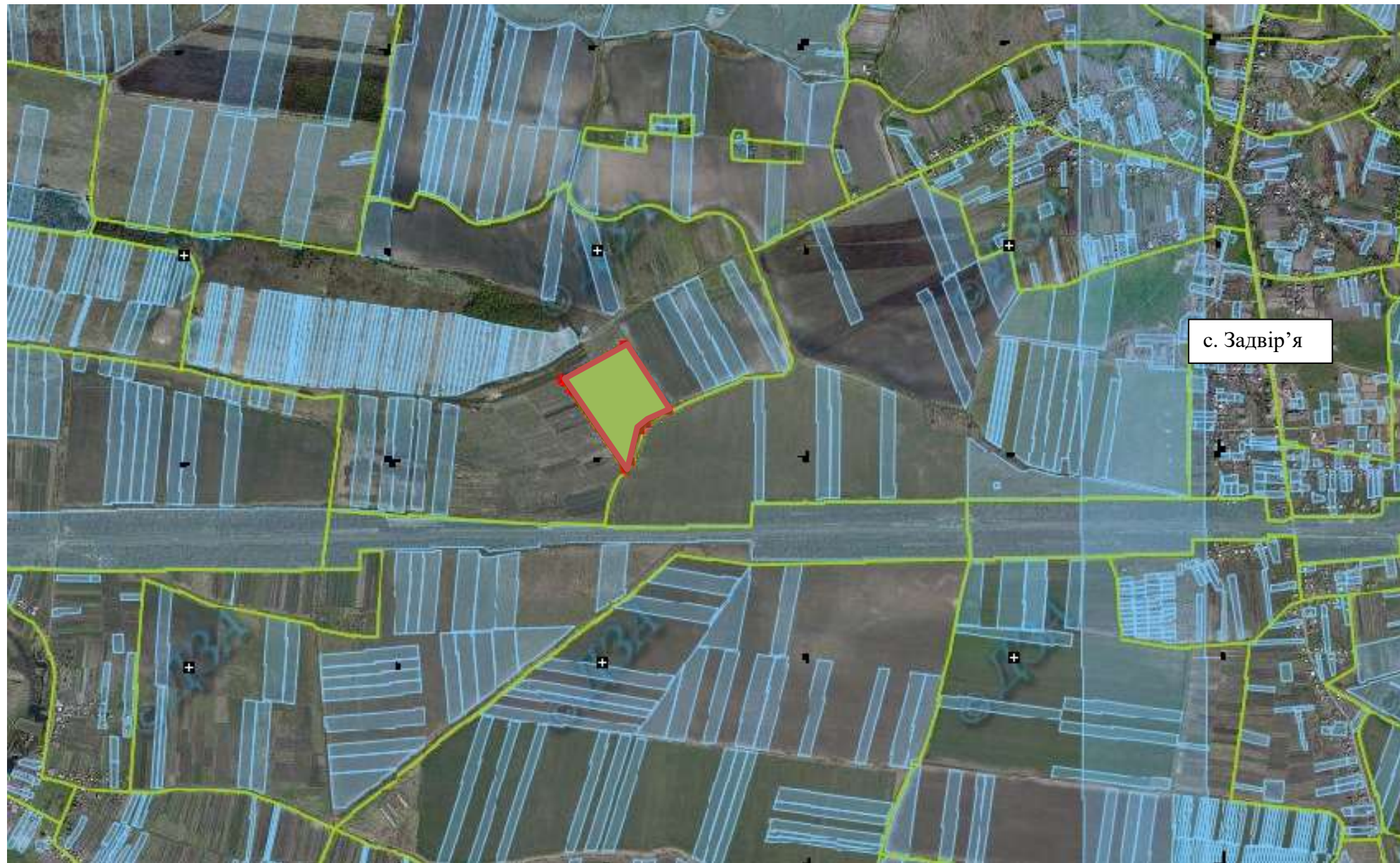
Площа земельної ділянки 10,00 га Кадастровий номер – 4620682000:03:000:0 .
Шифр агровиробничої групи ґрунтів- 99д , 5б та 178д (угіддя-рілля)
Цільове призначення – для ведення особистого селянського господарства

Умовні позначення:

- - межа зарезервованого масиву земельних ділянок;
- - межі населених пунктів;
- - межі земельних ділянок, переданих у власність, користування.

Надано земельні ділянки для ОСГ загальною площею – 10,0 га для учасників АТО





Задвір'янська сільська рада Буського району Львівської області



Площа – 9,0 га
Цільове призначення – для індивідуального садівництва

Кадастровий номер – відсутній
Шифр агровиробничої групи ґрунтів- 99д (угіддя-рілля)

Умовні позначення:

-  - межа зарезервованого масиву земельних ділянок;
 -  - межі населених пунктів;
 -  - межі земельних ділянок, переданих у власність, користування.
 -  - межі земельних ділянок, на які отримано дозвіл на виготовлення землевпорядної документації
- **Надано земельні ділянки для індивідуального садівництва загальною площею – 9,0 га для учасників АТО**

Ожидівська сільська рада Буського району Львівської області



Площа – 46,4563 га Кадастровий номер – 4620684400:03:000:0055 Шифр агровиробничої групи ґрунтів- 181г, 176,181д та 10г (угіддя-рілля)

Цільове призначення – для ведення особистого селянського господарства

Умовні позначення:

— - межа зарезервованого масиву земельних ділянок;

— межі земельних ділянок, на які отримано дозвіл на виготовлення землевпорядної документації

— - межі населених пунктів;

Надано земельні ділянки для ОСГ загальною площею – 28,0 га для учасників АТО, решта масиву перебуває у користуванні громадян – жителів Ожидівської сільської ради для городництва.

Площа – 12,75 га Кадастровий номер – відсутній

Цільове призначення – для ведення особистого селянського господарства

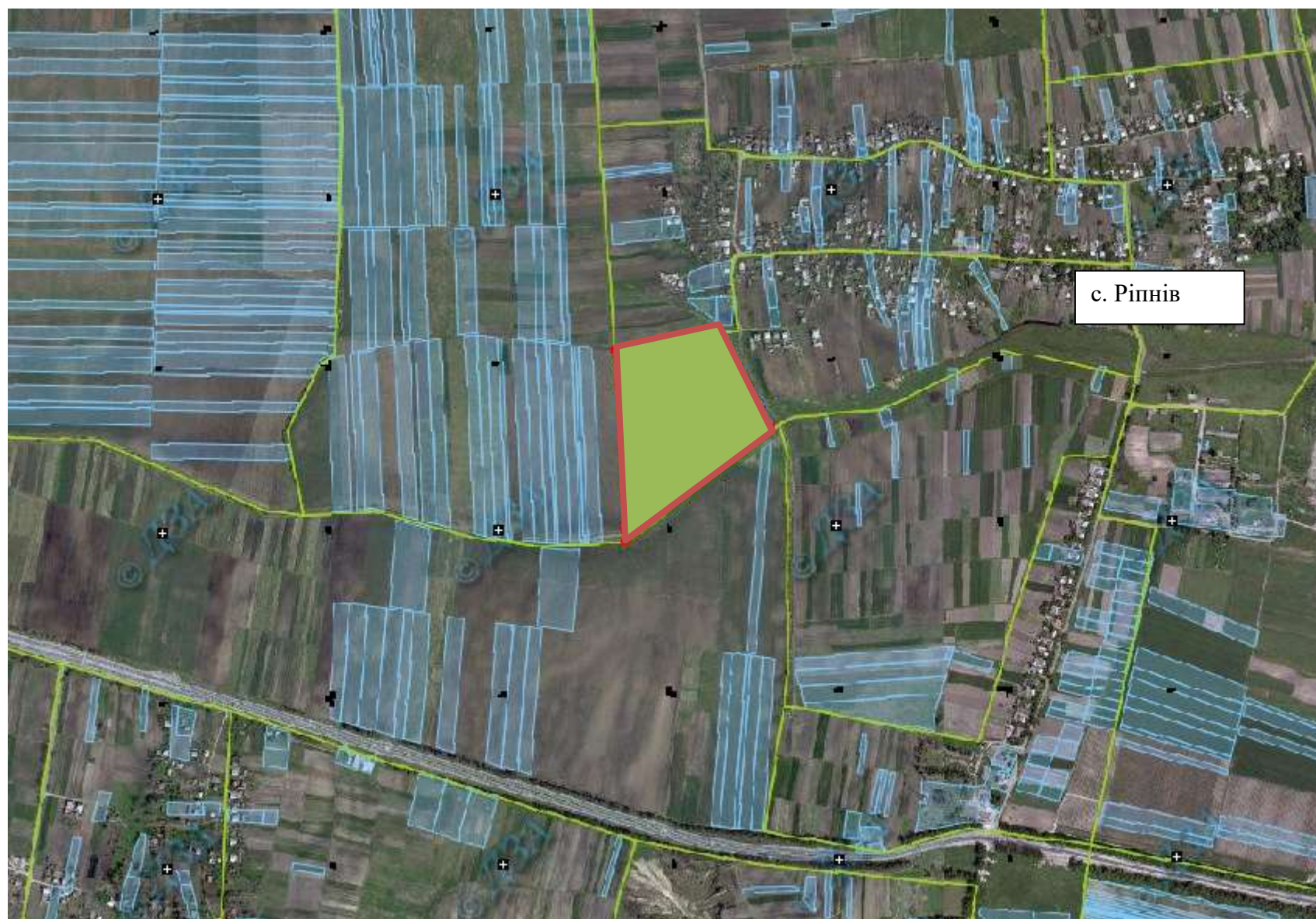
Умовні позначення:

— - межа зарезервованого масиву земельних ділянок;

— - межі населених пунктів;

Надано земельні ділянки для ОСГ загальною площею – 12,0 га для учасників АТО

Милятинська сільська рада Буського району Львівської області



Площа – 10,7га

Кадастровий номер – відсутній

Цільове призначення – для ведення особистого селянського господарства.

Шифр агровиробничої групи ґрунтів- 49г та 176г (угіддя-рілля)

Умовні позначення:

- - межа зарезервованого масиву земельних ділянок;
- - межі населених пунктів;
- - межі земельних ділянок, переданих у власність, користування.

Надано земельні ділянки для ОСГ загальною площею – 10,7 га для учасників АТО

Новосілківська сільська рада Буського району Львівської області



Площа – 1.8763 га

Цільове призначення – для індивідуального садівництва.

Шифр агровиробничої групи ґрунтів- 50г (угіддя-пасовище)

Умовні позначення:

- - межа зарезервованого масиву земельних ділянок;
- - межі населених пунктів;
- - межі земельних ділянок, переданих у власність, користування.

Кадастровий номер – 4620684000:01:000:0280

Новосілівська сільська рада Буського району Львівської області






Площа – 3.0264 га Кадастровий номер –4620684000:08:000:0164

Площа – 6,30 га Кадастровий номер –відсутній

Цільове призначення – для ведення особистого селянського господарства

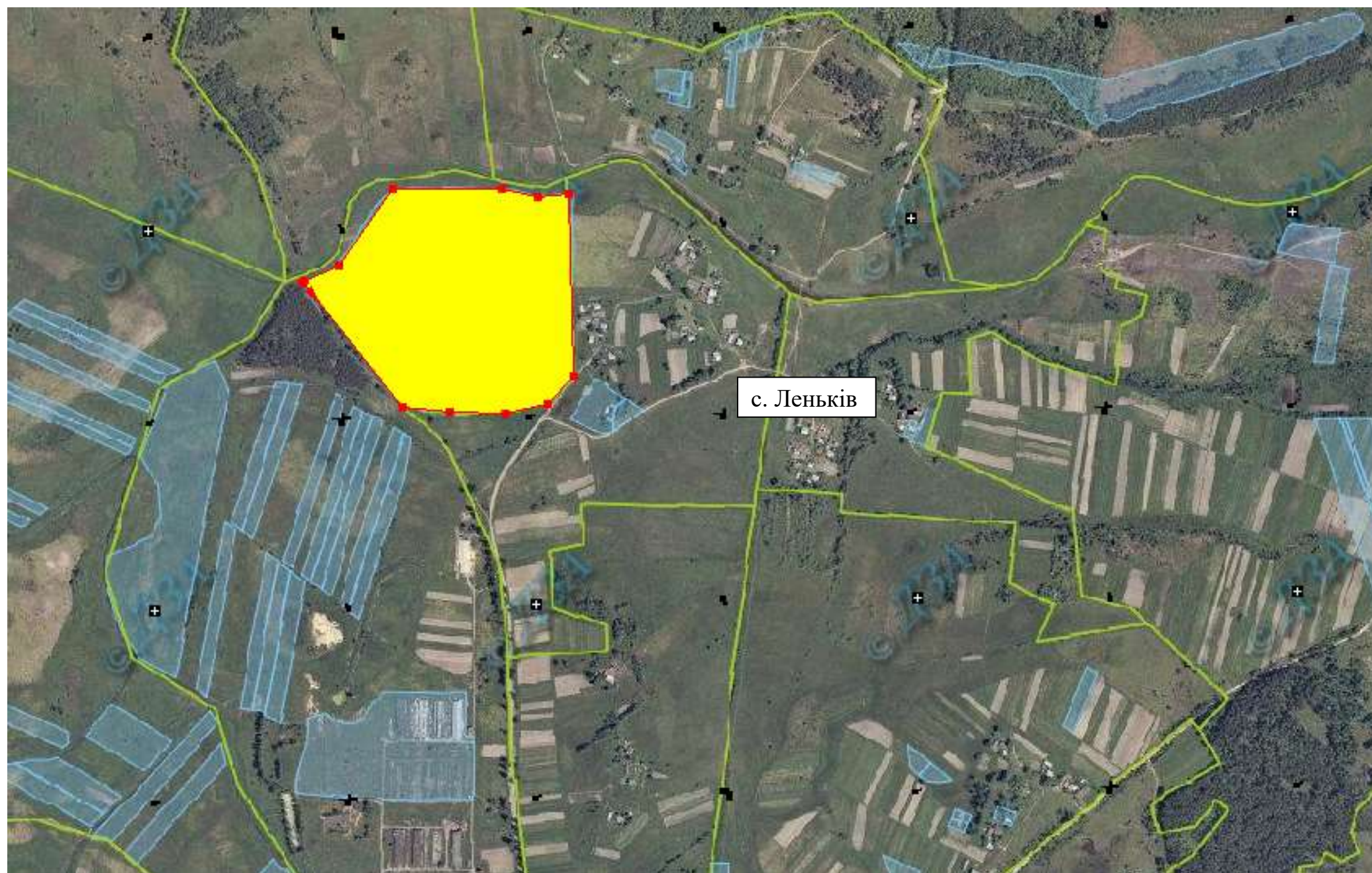
Шифр агровиробничої групи ґрунтів- 51г , 176 г та 45г (угіддя-рілля та пасовище)

Умовні позначення:

-  - межа зарезервованого масиву земельних ділянок;
-  - межі населених пунктів;
-  - межі земельних ділянок, переданих у власність, користування.

- **Надано земельні ділянки для ОСГ загальною площею – 4,0 га для учасників АТО**

Топорівська сільська рада Буського району Львівської області



Площа – 19.6425 га Кадастровий номер – 4620686200:07:000:0058

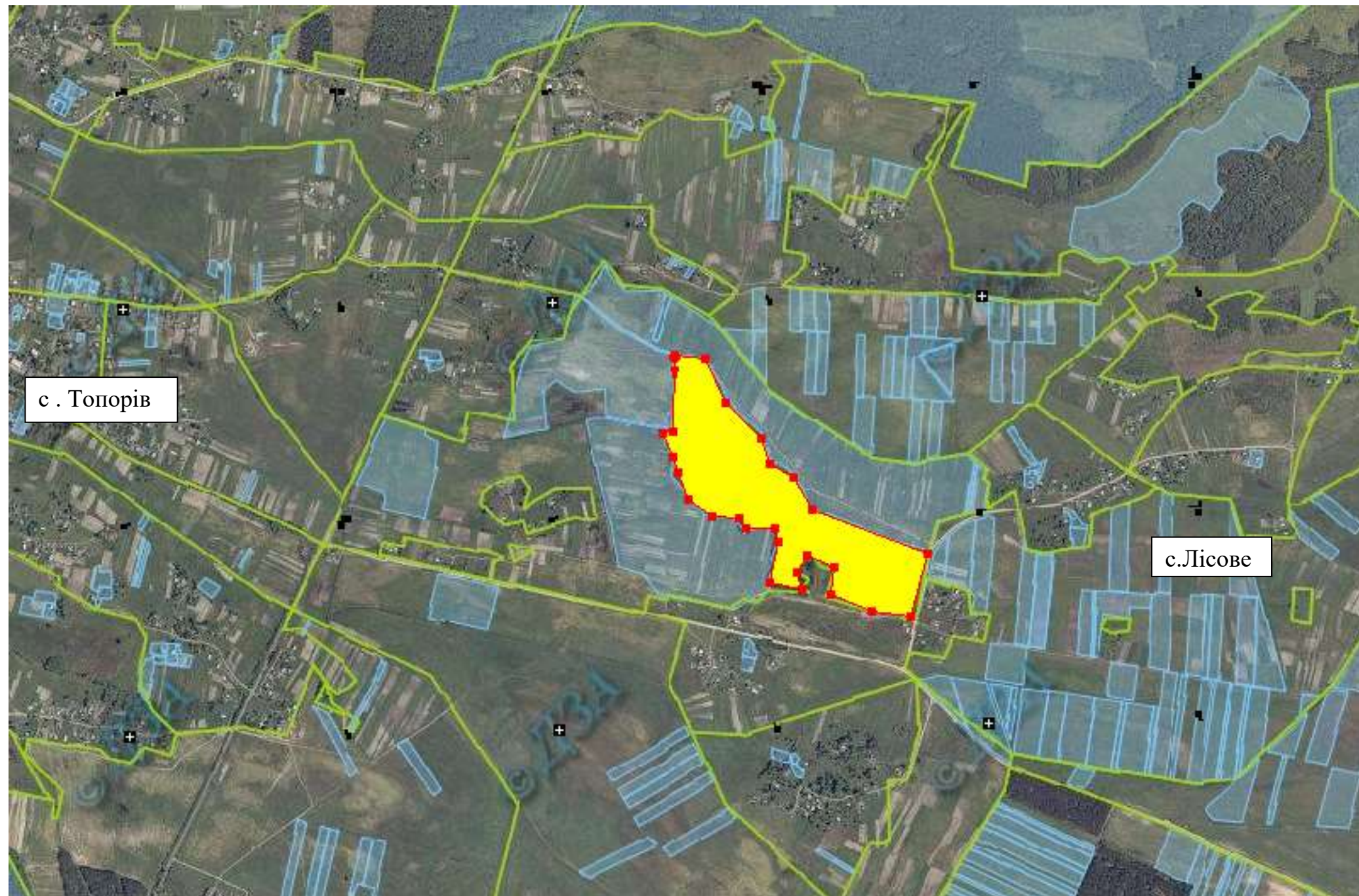
Цільове призначення – для індивідуального садівництва

Шифр агровиробничої групи ґрунтів- 5б (угіддя-рілля)

Умовні позначення:

- - межа зарезервованого масиву земельних ділянок;
- - межі населених пунктів;
- - межі земельних ділянок, переданих у власність, користування.

Топорівська сільська рада Буського району Львівської області



- Площа – 32,5 га Кадастровий номер – відсутній
Цільове призначення – для індивідуального садівництва
Шифр агровиробничої групи ґрунтів- 5б (угіддя-пасовище)
Умовні позначення:
- - межа зарезервованого масиву земельних ділянок;
 - - межі населених пунктів;
 - - межі земельних ділянок, переданих у власність, користування.

Ожидівська сільська рада Буського району Львівської області






Площа – 3.7848 га

Кадастровий номер – 4620684400:18:000:0012

Цільове призначення – для індивідуального садівництва

Шифр агровиробничої групи ґрунтів- 215 (угіддя-сінокіс)

Умовні позначення:

-  - межа зарезервованого масиву земельних ділянок;
-  - межі населених пунктів;
-  - межі земельних ділянок, переданих у власність, користування.

Андріївська сільська рада Буського району Львівської області






Площа – 11.2099 га

Кадастровий номер – 4620680400:02:000:0090

Цільове призначення – для індивідуального садівництва

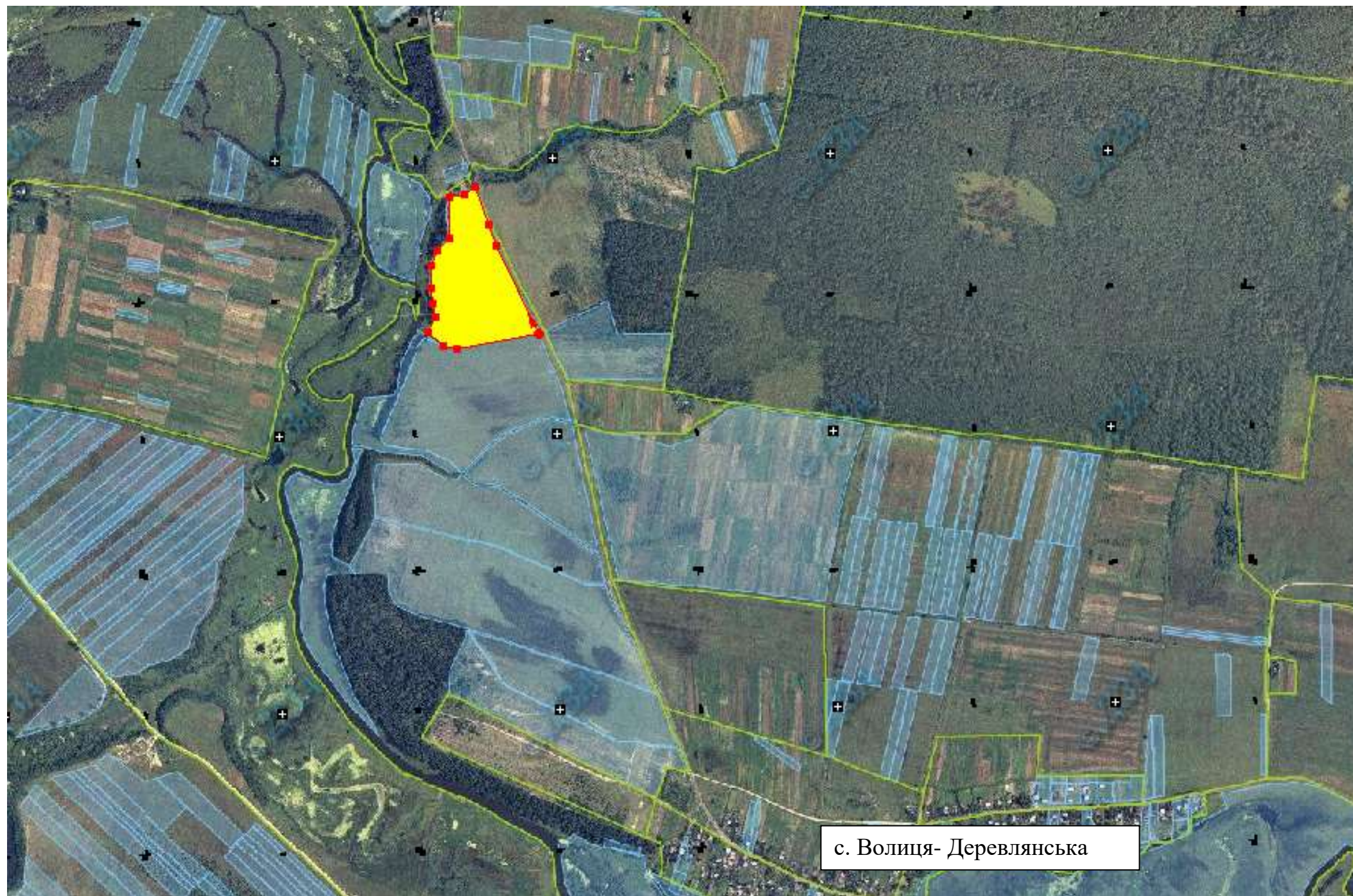
Шифр агровиробничої групи ґрунтів- 153 (угіддя-сінокіс)

Умовні позначення:

-  - межа зарезервованого масиву земельних ділянок;
-  - межі населених пунктів;
-  - межі земельних ділянок, переданих у власність, користування.

Надано земельні ділянки для індивідуального садівництва загальною площею – 11,2099 га для учасників АТО

Соколянська сільська рада Буського району Львівської області






Площа – 8.2061 га

Кадастровий номер – 4620685800:11:000:0109

Цільове призначення – для індивідуального садівництва

Шифр агровиробничої групи ґрунтів- 4б та 21б (угіддя-рілля)

Умовні позначення:

-  - межа зарезервованого масиву земельних ділянок;
-  - межі населених пунктів;
-  - межі земельних ділянок, переданих у власність, користування.

Кутівська сільська рада Буського району Львівської області



Кадастровий номер – 4620683200:07:000:0095 масиву площею 35.8494 га з них виділяється площа 26,00 га

Цільове призначення – для особистого селянського господарства

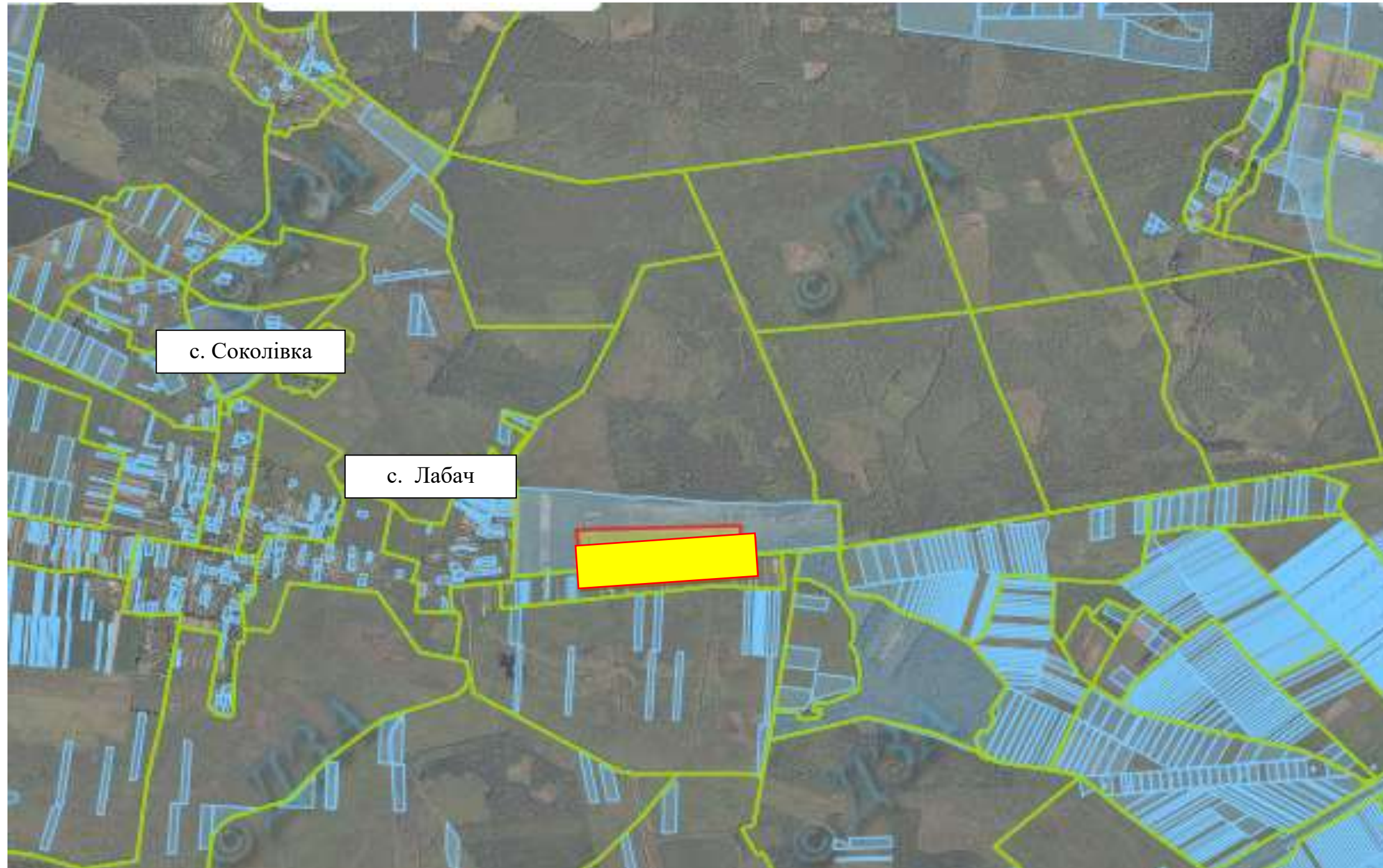
Шифр агровиробничої групи ґрунтів- 99д та 142 (угіддя-рілля)

Умовні позначення:

- - межа зарезервованого масиву земельних ділянок;
- - межі населених пунктів;
- - межі земельних ділянок, переданих у власність, користування.

Надано земельні ділянки для ОСГ загальною площею – 26,00 га для учасників АТО

Соколівська сільська рада Буського району Львівської області



Площа – масиву 62,7323га. Кадастровий номер – 4620685300:09:000:0011. Виділяється 20,00га.

Цільове призначення – для індивідуального садівництва

Шифр агровиробничої групи ґрунтів- 5б , 142 (угіддя-рілля)

Умовні позначення:





- - межа зарезервованого масиву земельних ділянок;
- - межі населених пунктів;
- - межі земельних ділянок, переданих у власність, користування.

Надано земельні ділянки для індивідуального садівництва загальною площею – 0,24 га для учасників АТО



Площа -2,00 га для ведення особистого селянського господарства
Шифр агровиробничої групи ґрунтів- 133д та 179д (угіддя-рілля)
Умовні позначення:

Кадастровий номер - відсутній

-  - межа зарезервованого масиву земельних ділянок;
-  - межі населених пунктів;
-  - межі земельних ділянок, переданих у власність, користування.
-  - межі земельних ділянок, на які отримано дозвіл на виготовлення землепорядної документації

Надано земельні ділянки для ОСГ – 2,00га для учасників АТО





Боложинівська сільська рада Буського району Львівської області



Площа -4,00 га для ведення особистого селянського господарства
Шифр агровиробничої групи ґрунтів- 99д та 181д (угіддя-рілля)

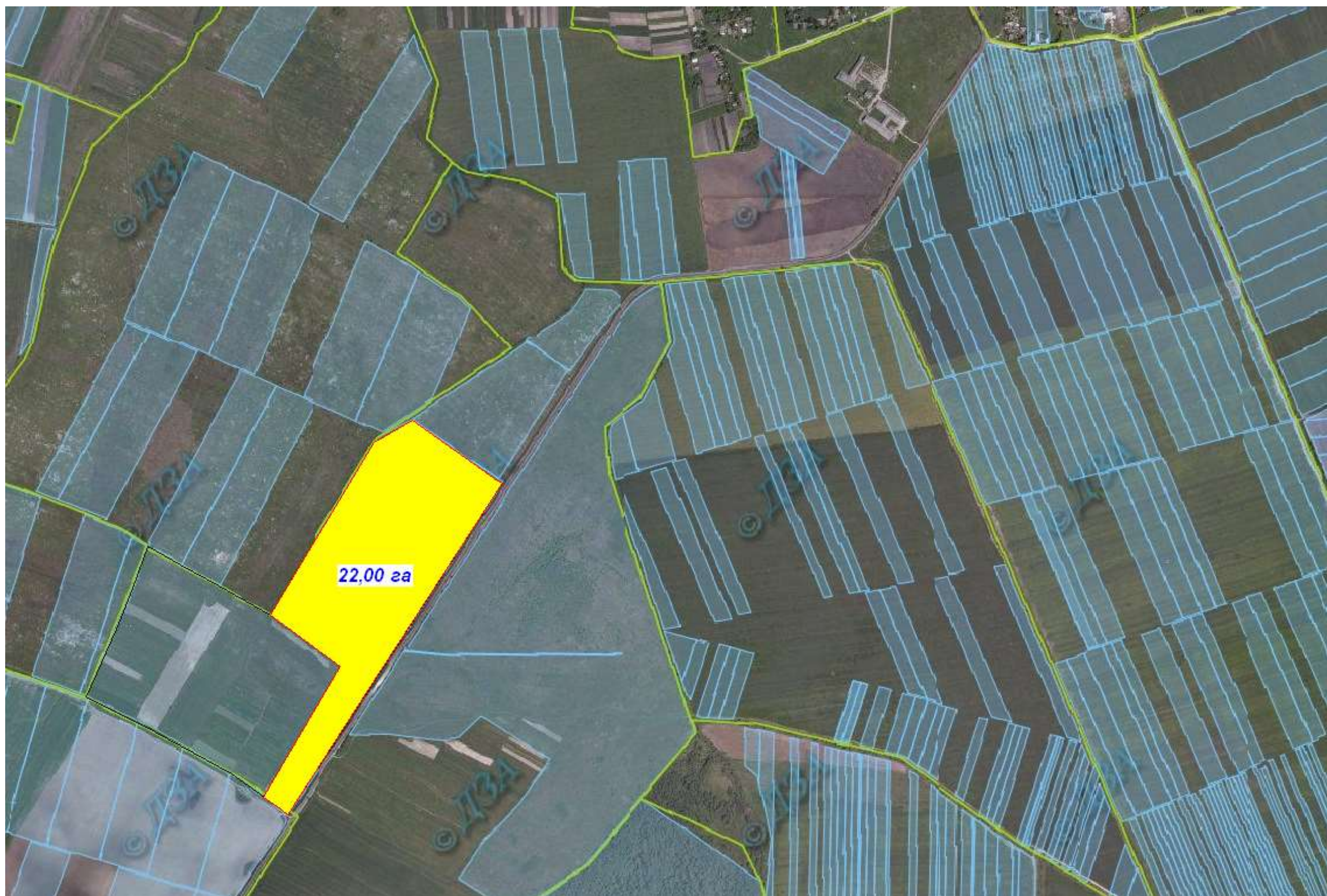
Кадастровий номер - відсутній

Умовні позначення:

-  - межа зарезервованого масиву земельних ділянок;
-  - межі населених пунктів;
-  - межі земельних ділянок, переданих у власність, користування.
-  - межі земельних ділянок, на які отримано дозвіл на виготовлення землевпорядної документації.





Надано земельні ділянки для ОСГ загальною площею – 4,00 га для учасників АТО

Буська міська рада Буського району Львівської області



Площа -22,00 га для ведення особистого селянського господарства учасникам АТО Кадастровий номер - 4620610100:08:000:0032 площа 44.5507 га
Шифр агро виробничої групи ґрунтів- 5в та 181г (угіддя-рілля)

Умовні позначення:





-  - межа зарезервованого масиву земельних ділянок;
-  - межі населених пунктів;
-  - межі земельних ділянок, переданих у власність, користування.
-  - межі земельних ділянок, на які отримано дозвіл на виготовлення землевпорядної документації.

- Надано земельні ділянки для ОСГ загальною площею – 22,00 га для учасників АТО



Площа -18,2741 га для ведення особистого селянського господарства учасникам АТО Кадастровий номер - 4620682300:03:000:0120
Шифр агровиробничої групи ґрунтів- 33г та 38 г (угіддя-рілля) (1,25га –чагарник)

Умовні позначення:

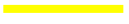



-  - межа зарезервованого масиву земельних ділянок;
-  - межі населених пунктів;
-  - межі земельних ділянок, переданих у власність, користування.
-  - межі земельних ділянок, на які отримано дозвіл на виготовлення землевпорядної документації.

Надано земельні ділянки ОСГ загальною площею – 2,00 га для учасників АТО



Площа -21,7257 га для ведення особистого селянського господарства учасникам АТО Кадастровий номер - 4620687400:13:000:0078
Шифр агровиробничої групи ґрунтів- 176г та 4б (угіддя-рілля)

Умовні позначення:

-  - межа зарезервованого масиву земельних ділянок;
-  - межі населених пунктів;
-  - межі земельних ділянок, переданих у власність, користування.
-  - межі земельних ділянок, на які отримано дозвіл на виготовлення землепорядної документації.
- **Надано земельні ділянки для ОСГ загальною площею – 4,00 га для учасників АТО**

Купченська сільська рада Буського району Львівської області







Площа – 5,00 га

Кадастровий номер – відсутній

Цільове призначення – для ведення особистого селянського господарства

Шифр агро виробничої групи ґрунтів- 4б (угіддя-рілля)

Умовні позначення:

-  - межа зарезервованого масиву земельних ділянок;
-  - межі населених пунктів;
-  - межі земельних ділянок, переданих у власність, користування.
-  межі земельних ділянок, на які отримано дозвіл на виготовлення землевпорядної документації

Надано земельні ділянки ОСГ загальною площею – 4,00 га для учасників АТО

Купченська сільська рада Буського району Львівської області



Площа – 10,000 га

Кадастровий номер – відсутній

Цільове призначення – для ведення особистого селянського господарства

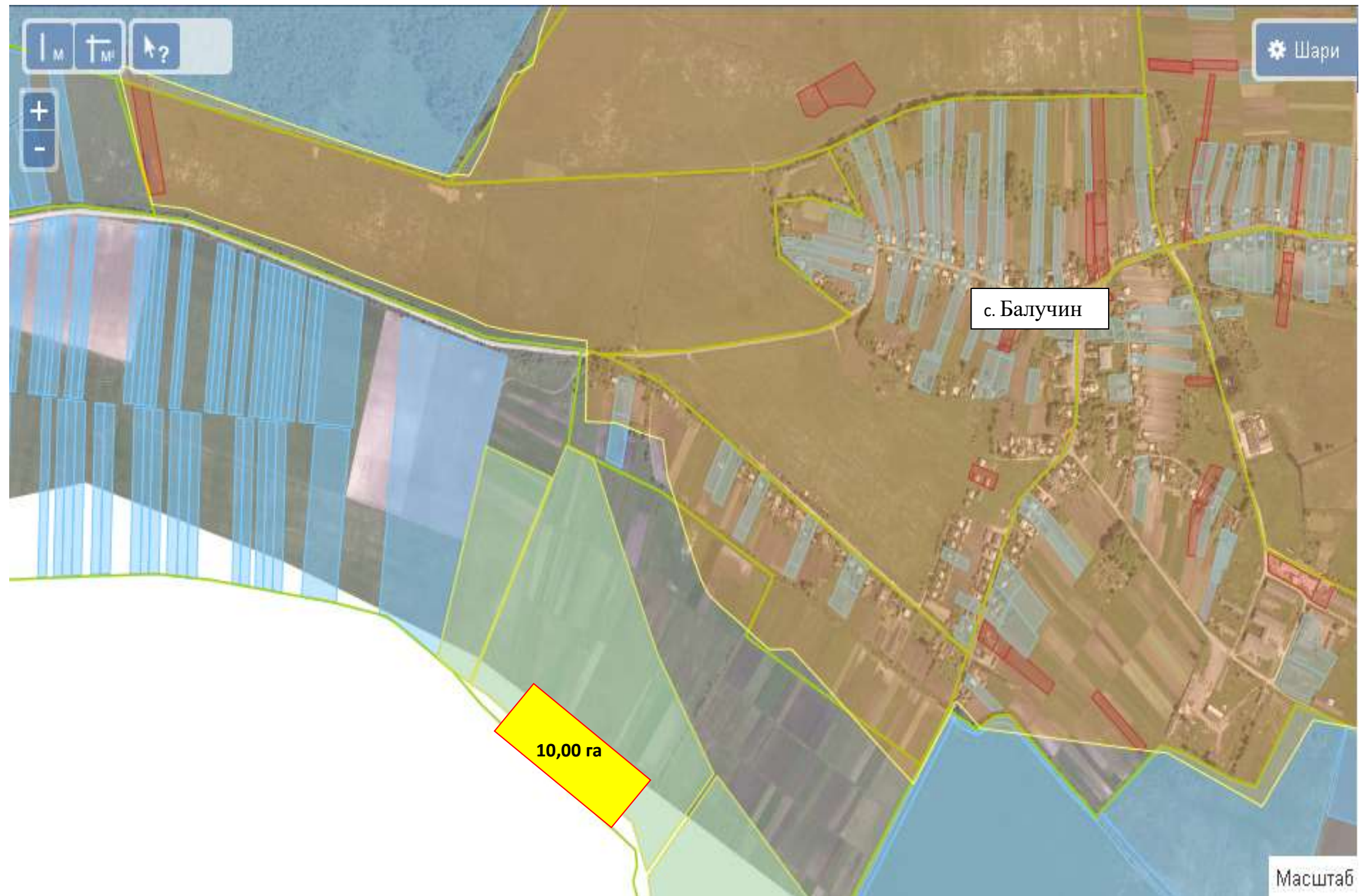
Шифр агровиробничої групи ґрунтів- 33в та 50г (угіддя-рілля)

Умовні позначення:

- - межа зарезервованого масиву земельних ділянок;
- - межі населених пунктів;
- - межі земельних ділянок, переданих у власність, користування.

Надано земельні ділянки ОСГ загальною площею – 10,00 га для учасників АТО

Балучинська сільська рада Буського району Львівської області



Площа – 10,000 га

Цільове призначення – для ведення особистого селянського господарства

Шифр агровиробничої групи ґрунтів- 30г (угіддя-рілля)

Умовні позначення:

- - межа зарезервованого масиву земельних ділянок;
- - межі населених пунктів;
- - межі земельних ділянок, переданих у власність, користування.

- **Надано земельні ділянки для ОС Г загальною площею – 4,00 га для учасників АТО**

Кадастровий номер – масиву 4620680800:09:000:0104 , площа 18,8088га

Кутівська сільська рада Буського району Львівської області



Кадастровий номер – 4620683200:07:000:0095 масиву площею 35.8494 га з них виділяється площа 15,00 га та 11,00га

Цільове призначення – для особистого селянського господарства

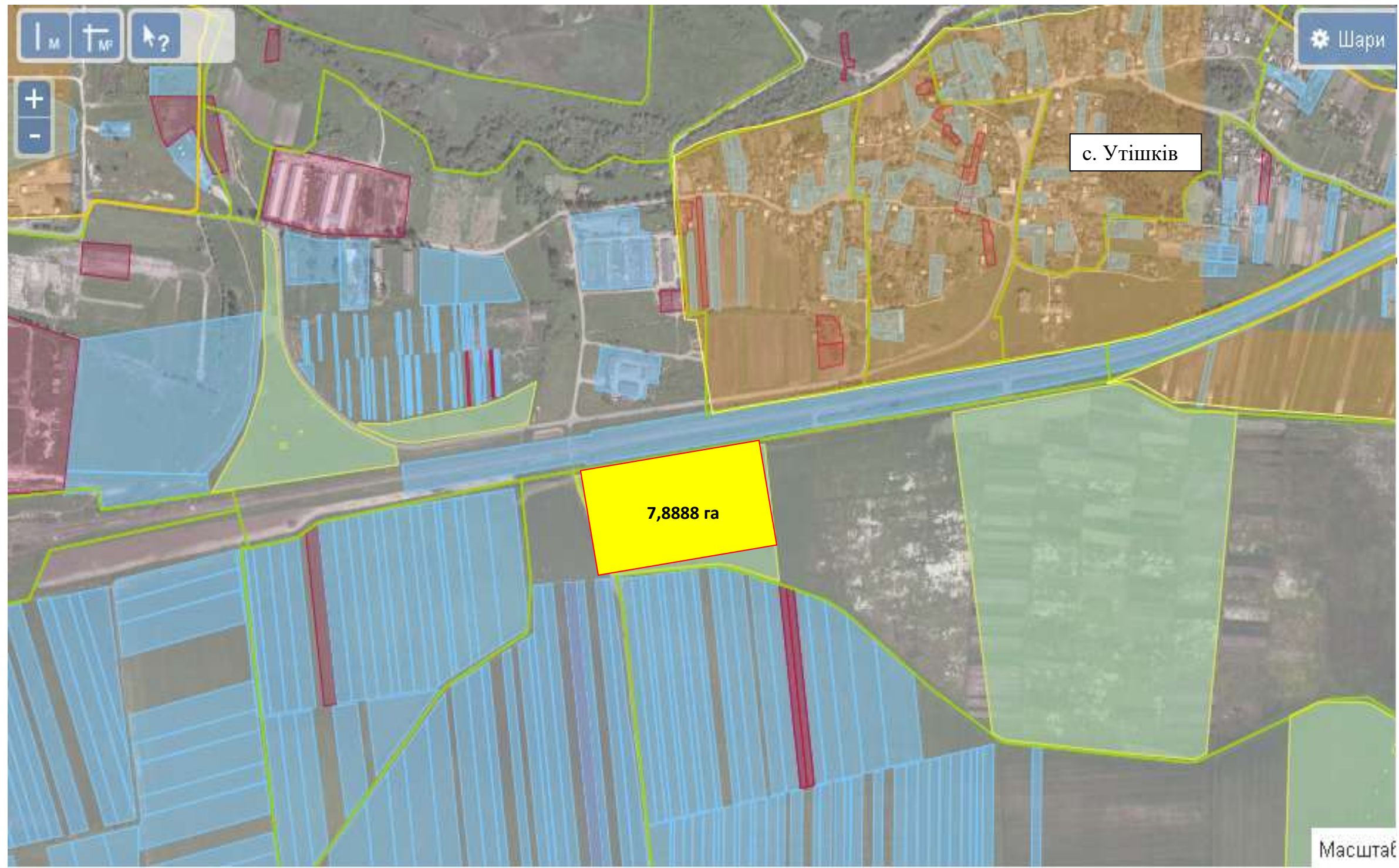
Шифр агровиробничої групи ґрунтів- 99д та 142 (угіддя-рілля)

Умовні позначення:

- - межа зарезервованого масиву земельних ділянок;
- - межі населених пунктів;
- - межі земельних ділянок, переданих у власність, користування.

Надано земельні ділянки для ОСГ загальною площею – 26,00 га для учасників АТО

Утішківська сільська рада Буського району Львівської області



Кадастровий номер – 4620686800:02:000:0003 масиву площею 7,8888 га з них виділяється площа 2,0000 га та 5,8888 га

Цільове призначення – для ведення індивідуального садівництва та ведення особистого селянського господарства

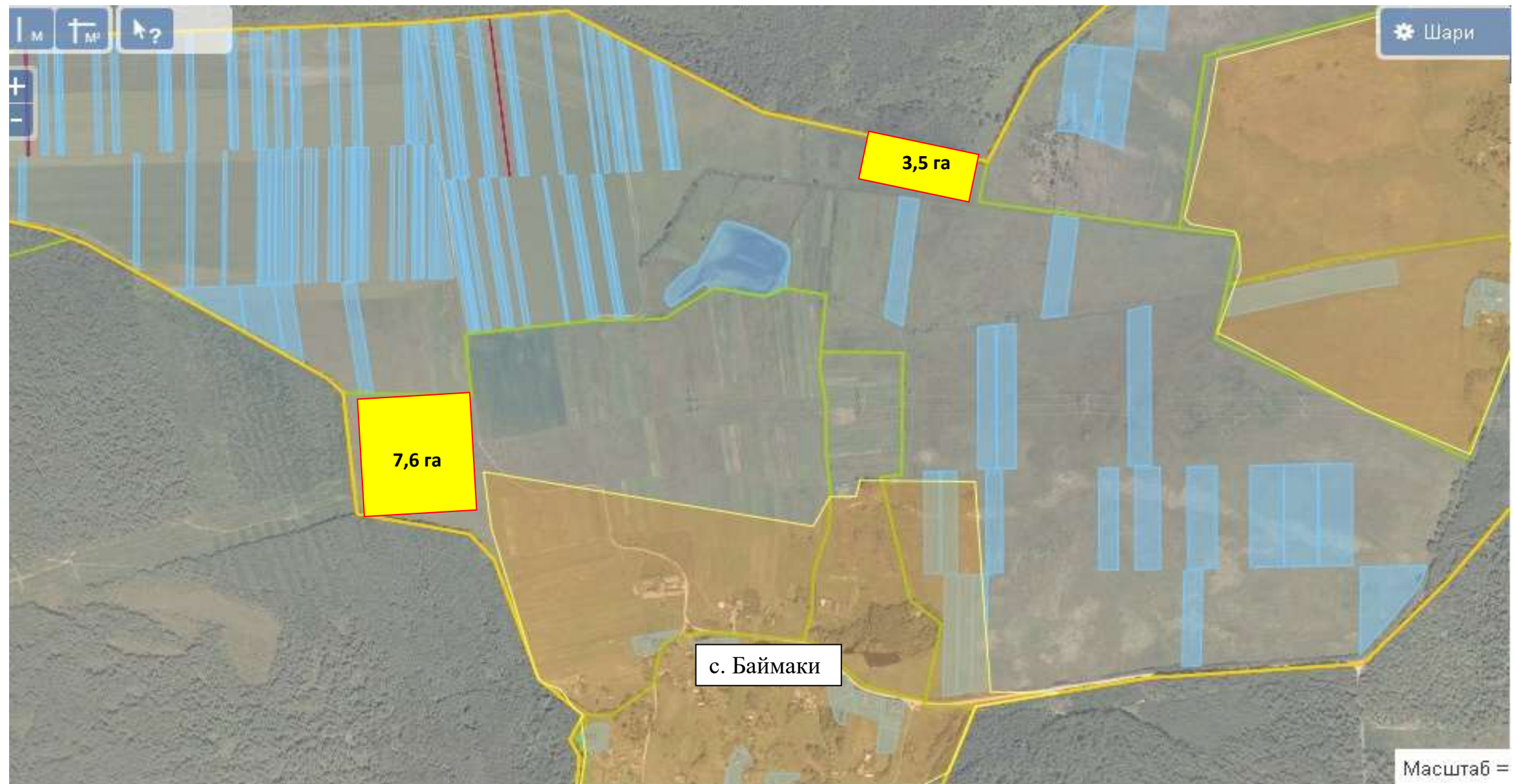
Шифр агровиробничої групи ґрунтів- 99д та 181д (угіддя-рілля)

Умовні позначення:

- - межа зарезервованого масиву земельних ділянок;
- - межі населених пунктів;
- - межі земельних ділянок, переданих у власність, користування.

Надано земельні ділянки для ОСГ загальною площею – 3,9444 га для учасників АТО

Соколівська сільська рада Буського району Львівської області



Площа – 7,6 га та 3,5 га

Кадастровий номер – відсутній

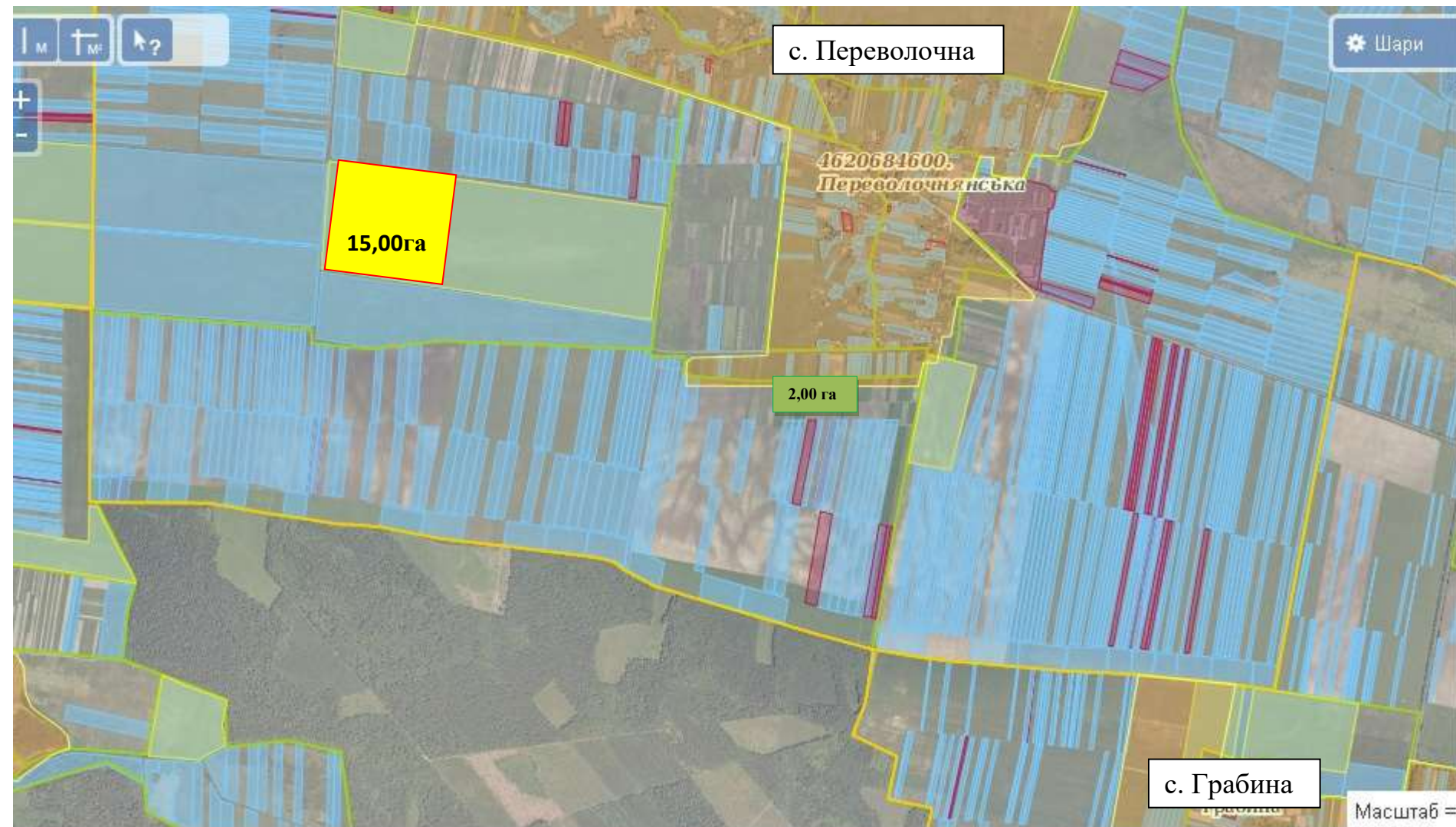
Цільове призначення – для ведення особистого селянського господарства
Шифр агровиробничої групи ґрунтів- 10б та 149г (угіддя-рілля та сінокіс)

Умовні позначення:

- - межа зарезервованого масиву земельних ділянок;
- - межі населених пунктів;
- - межі земельних ділянок, переданих у власність, користування.

Надано земельні ділянки ОСГ загальною площею – 4,00 га для учасників АТО

Переволочнянська сільська рада Буського району Львівської області



Кадастровий номер – 4620686800:02:000:0206 масиву площею 59,0402 га з них виділяється площа 15,00 га
Шифр агровиробничої групи ґрунтів- 142 та 181г (угіддя-пасовище)
Площа 2,000 га. Шифр агровиробничої групи ґрунтів- 99д (угіддя-рілля). Кадастровий номер відсутній.

Цільове призначення – для ведення особистого селянського господарства

Умовні позначення:

- - межа зарезервованого масиву земельних ділянок;
- - межі населених пунктів;
- - межі земельних ділянок, переданих у власність, користування.

Надано земельні ділянки ОСГ загальною площею – 2,00 га для учасників АТО




Тур»янська сільська рада Буського району Львівської області



Площа земельної ділянки 10,000 га. Шифр агровиробничої групи ґрунтів- 178в (угіддя-рілля). Кадастровий номер відсутній.

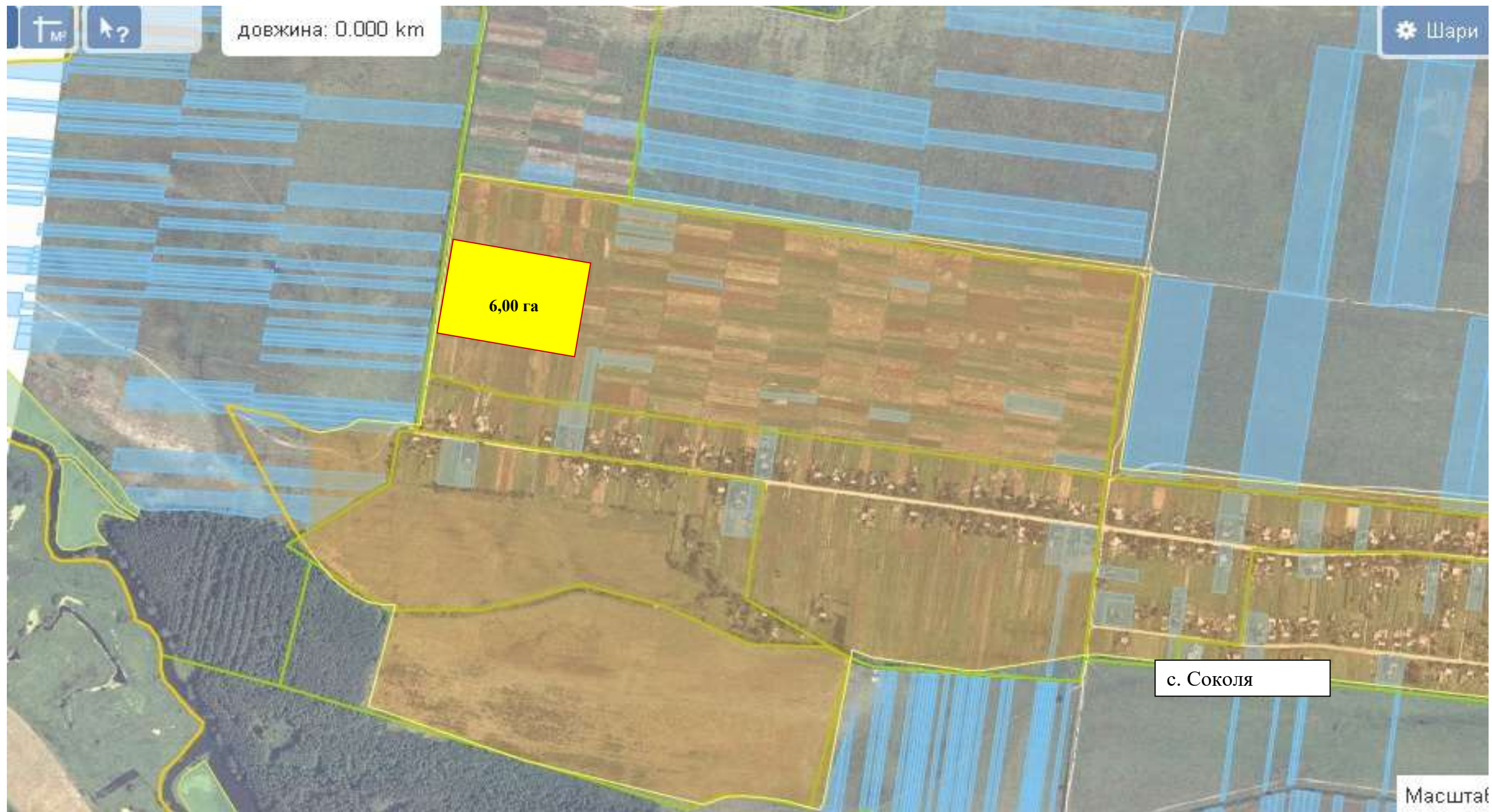
Цільове призначення – для ведення особистого селянського господарства

Умовні позначення:

-  - межа зарезервованого масиву земельних ділянок;
-  - межі населених пунктів;
-  - межі земельних ділянок, переданих у власність, користування.

- **Надано земельні ділянки для ОСГ загальною площею – 10,00 га для учасників АТО**

Соколянська сільська рада Буського району Львівської області

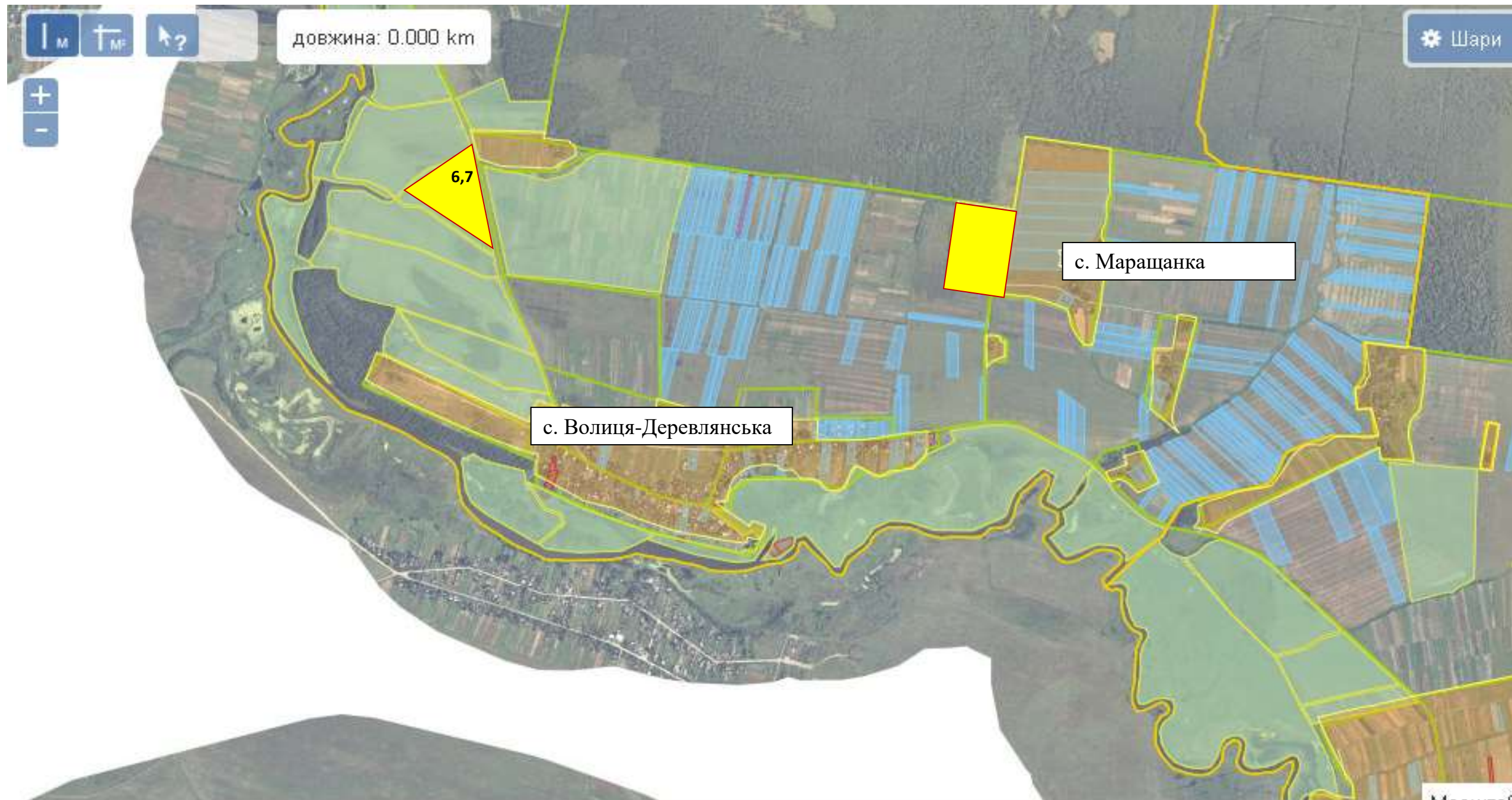


Площа земельної ділянки 6,000 га Кадастровий номер – відсутній
Шифр агровиробничої групи ґрунтів- 99д (угіддя-рілля)

Цільове призначення – для ведення особистого селянського господарства
Умовні позначення:

- - межа зарезервованого масиву земельних ділянок;
- - межі населених пунктів;
- - межі земельних ділянок, переданих у власність, користування.

- **Надано земельні ділянки для ОСГ загальною площею – 6,00 га для учасників АТО**



Площа земельної ділянки 6,7053 га Кадастровий номер – 4620685800:11:000:0111
Шифр агро виробничої групи ґрунтів- 10в ,141д (угіддя-рілля)
Цільове призначення – для ведення особистого селянського господарства

Умовні позначення:

- - межа зарезервованого масиву земельних ділянок;
- - межі населених пунктів;
- - межі земельних ділянок, переданих у власність, користування.
-



Площа земельної ділянки 4,00 га Кадастровий номер – 4620687000:11:000:0150
Шифр агровиробничої групи ґрунтів- 99д (угіддя-рілля)
Цільове призначення – для ведення особистого селянського господарства




Умовні позначення:

- - межа зарезервованого масиву земельних ділянок;
- - межі населених пунктів;
- - межі земельних ділянок, переданих у власність, користування.

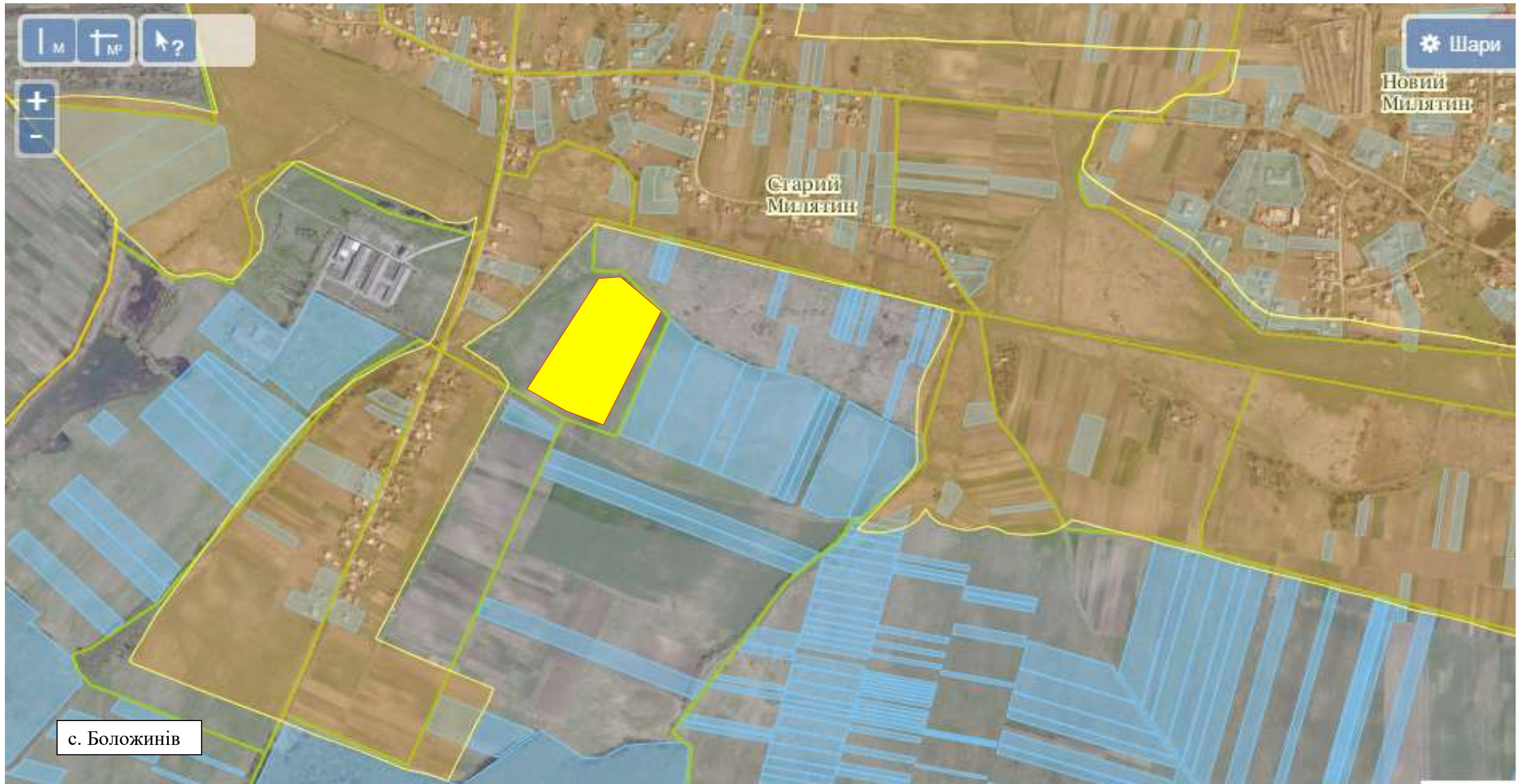


Площа земельної ділянки 7,6874 га Кадастровий номер – 4620682000:03:000:0 040
Шифр агровиробничої групи ґрунтів- 5б та (угіддя-рілля)
Цільове призначення – для ведення садівництва

Умовні позначення:

-  - межа зарезервованого масиву земельних ділянок;
-  - межі населених пунктів;
-  - межі земельних ділянок, переданих у власність, користування.

Милятинська сільська рада Буського району Львівської області

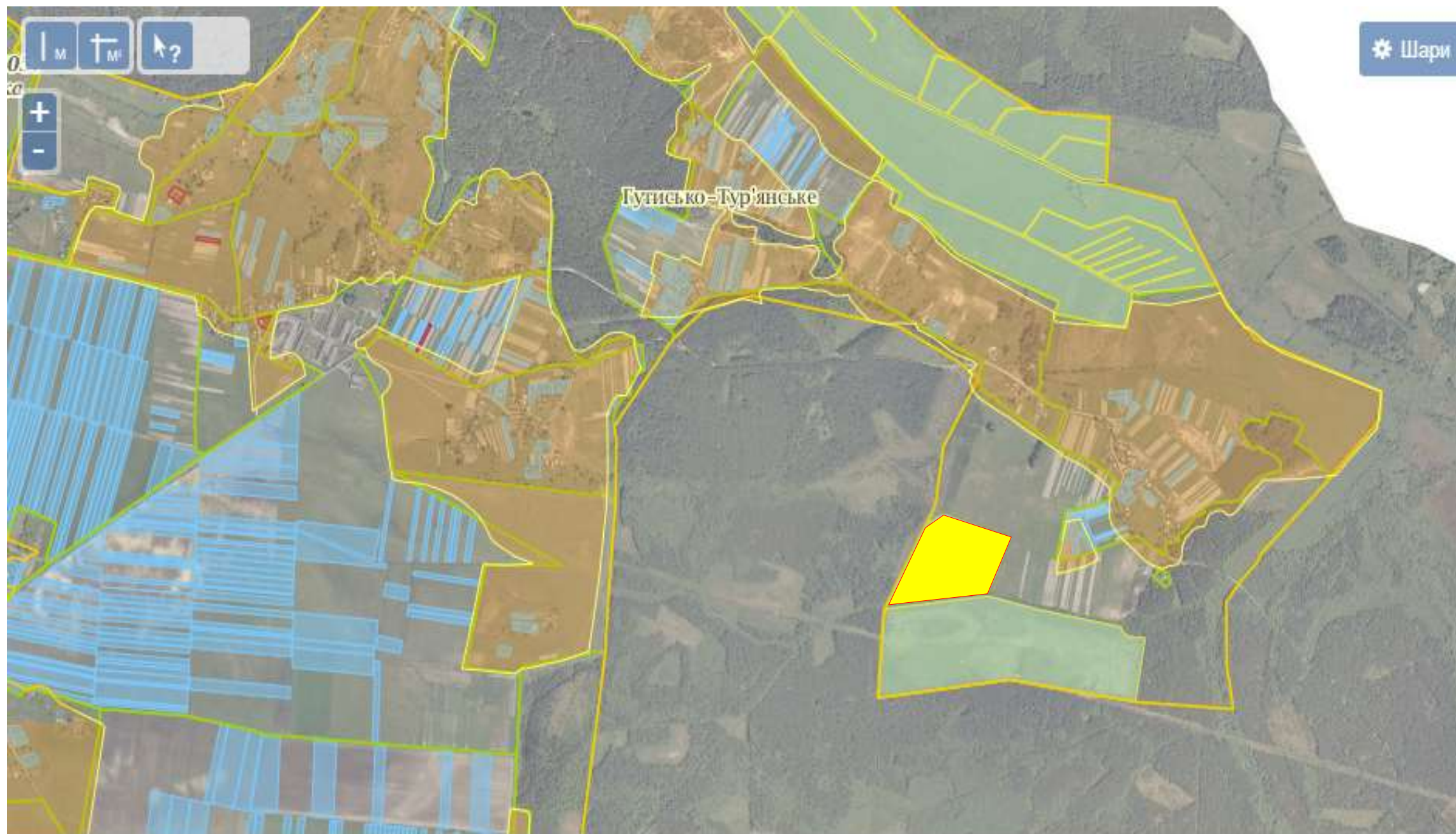


с. Боложинів

Площа земельної ділянки 10,000 га Кадастровий номер – відсутній
Шифр агровиробничої групи ґрунтів- 49г та (угіддя-рілля)
Цільове призначення – для ведення особистого селянського господарства

Умовні позначення:

- - межа зарезервованого масиву земельних ділянок;
- - межі населених пунктів;
- - межі земельних ділянок, переданих у власність, користування.



Площа земельної ділянки 9,3676 га Кадастровий номер – 4620686600:07:000:0 016
Шифр агровиробничої групи ґрунтів- 178в та 181е та (угіддя-рілля)
Цільове призначення – для ведення особистого селянського господарства

Умовні позначення:

- - межа зарезервованого масиву земельних ділянок;
- - межі населених пунктів;
- - межі земельних ділянок, переданих у власність, користування.