

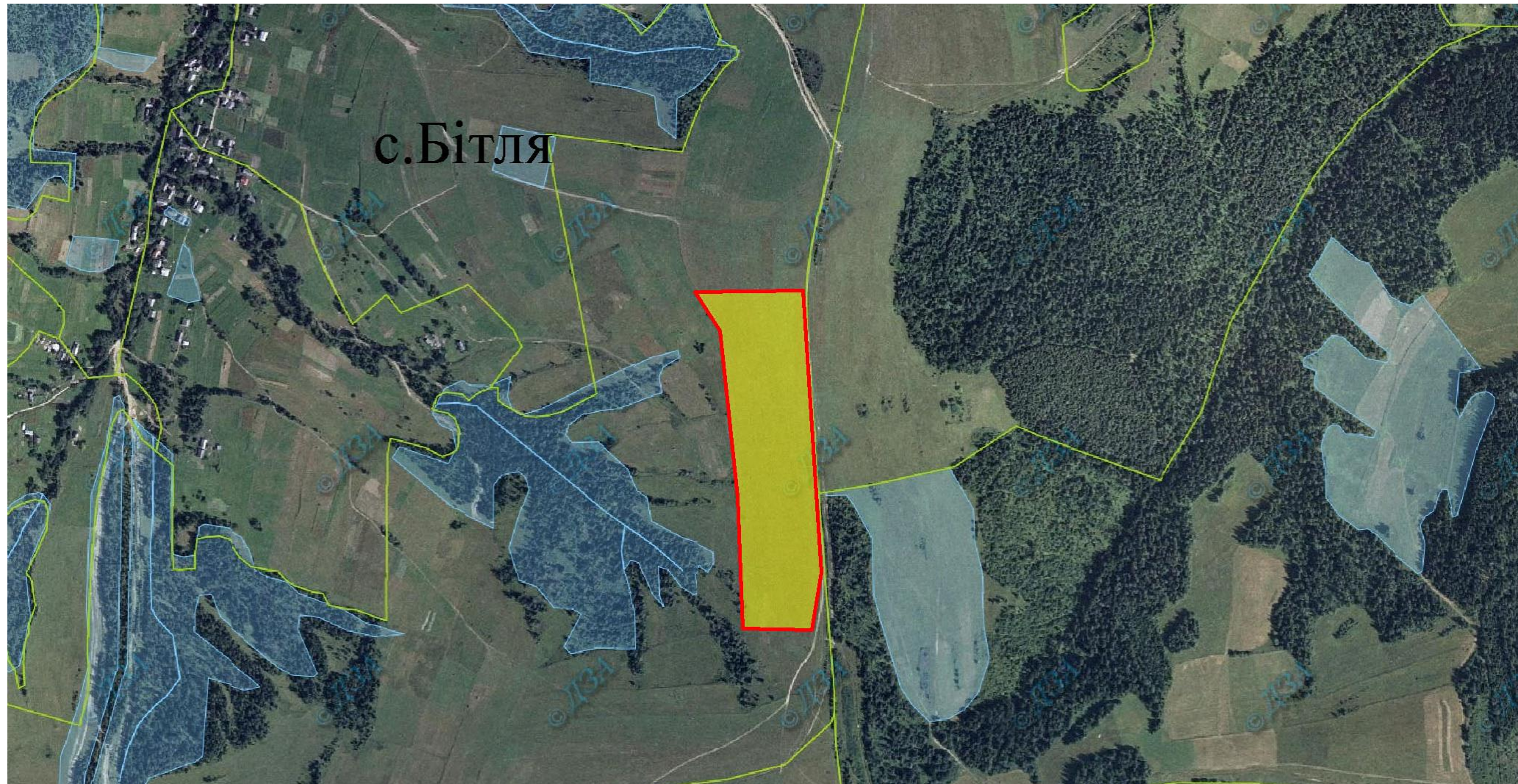
Турківський район

Інформація стосовно забезпечення учасників антитерористичної операції земельними ділянками на території Турківського району
(станом на 01.11.2017 року)

з/п	Назва адміністративно-територіальної одиниці (сільська (селищна) рада, місто районного значення)	Кількість учасників АТО	Загальна площа передбачених для надання земельних ділянок, га	з них				Кількість учасників АТО, які звернулись із заявою/клопотанням про отримання земельної ділянки
				для будівництва і обслуговування жилого будинку, господарських будівель і споруд (присадибна ділянка)	для ведення садівництва	для індивідуального дачного будівництва	для ведення особистого селянського господарства	
1	2	3	4	5	6	7	8	9
1	Бітлянська сільська рада	-	8,3000	-	-	-	8,3000	-
2	Боберківська сільська рада	-	2,7	-	-	2,7	-	2
3	Бітлянська сільська рада	-	3,0000	-	3,0000	-	-	0
4	Боринська селищна рада	-	3,0000	-	3,0000	-	-	-
5	Боринська селищна рада	-	3,0000	-	3,0000	-	-	-
6	Верхненська сільська рада	-	9,3000	9,3000	-	-	-	1
7	Верхньовисоцька сільська рада	-	4,0000	4,0000	-	-	-	-
8	Верхньовисоцька сільська рада	-	7,4000	-	-	-	7,4000	-
9	Верхньогусиненська сільська рада	-	2,3400	-	-	-	2,3400	-
10	Вовченська сільська рада	-	2,2000	-	2,2000	-	-	14
11	Вовченська сільська рада	-	3,0000	-	-	-	3,0000	-
12	Вовченська сільська рада	-	17,3000	-	-	17,3000	-	-
13	Вовченська сільська рада	-	7,1000	-	-	7,1000	-	-
14	Вовченська сільська рада	-	2,9000	-	-	2,9000	-	-
15	Завадівська сільська рада	-	0,5000	-	-	0,5000	-	5

16	Завадівська сільська рада	-	0,8000	-	-	0,8000	-	9
17	Завадівська сільська рада	-	1,0000	-	-	-	1,0000	1
18	Завадівська сільська рада	-	1,8000	-	1,8000	-	-	13
19	Завадівська сільська рада	-	1,39	-	-	-	1,39	1
20	Завадівська сільська рада	-	1,0000	-	-	1,0000	-	8
21	Завадівська сільська рада	-	5,7000	-	5,7000	-	-	2
22	Ісаївська сільська рада	-	2,0000	-	2,0000	-	-	0
23	Ісаївська сільська рада	-	2,2	-	2,2	-	-	0
24	Комарницька сільська рада	-	0,3000	-	-	0,3000	-	1
25	Комарницька сільська рада	-	3,0000	-	3,000	-	-	0
26	Мохнатська сільська рада	-	2,400	-	-	2,400	-	23
27	Нижньовисоцька сільська рада	-	0,6000	-	-	0,6000	-	6
28	Нижньотурівська сільська рада	-	2,5000	-	-	2,5000	-	29
29	Нижньотурівська сільська рада	-	1,0000	-	-	-	1,0000	-
30	Нижньотурівська сільська рада	-	2,2000	-	2,2000	-	-	1
31	Нижньоаяблунська сільська рада	-	7,0000	-	-	-	7,0000	0
32	Присліпська сільська рада	-	24,0000	-	24,0000	-	-	0
33	Присліпська сільська рада	-	10,0000	-	-	-	10,0000	0
34	Присліпська сільська рада	-	4,0000	-	4,0000	-	-	0
35	Присліпська сільська рада	-	8,3000	-	8,3000	-	-	0
36	Розлуцька сільська рада	-	0,616	0,616	-	-	-	5
37	Розлуцька сільська рада	-	3,4407	-	3,4407	-	-	41
38	Сянківська сільська рада	-	0,1207	-	-	-	0,1207	1
39	Турківська міська рада	-	0,1000	0,1000	-	-	-	1
40	Турківська міська рада	-	0,2500	-	0,2500	-	-	3
41	Турківська міська рада	-	1,2000	1,2 000	-	-	-	6
42	Шум'яцька сільська рада	-	0,24	-	0,24	-	-	2
43	Явірська сільська рада	-	0,1500	0,1500	-	-	-	1
44	Явірська сільська рада	-	1,0000	-	1,0000	-	-	-
45	Явірська сільська рада	-	1,0000	-	1,0000	-	-	-
46	Явірська сільська рада	-	1,7000	-	1,7000	-	-	-
47	Явірська сільська рада	-	3,5000	-	3,5000	-	-	-
48	Явірська сільська рада	-	6,3000	-	6,3000	-	-	-
49	Явірська сільська рада	-	7,8000	-	7,8000	-	-	-
50	Явірська сільська рада	-	2,7357	-	-	2,7357	-	14
Усього по району			187,3831	15,366	89,6307	40,8357	41,5507	170

Бітлянська сільська рада, Турківський район, Львівська область








Площа – 8,3 га

Цільове призначення – для ведення особистого селянського господарства

Кадастровий номер - відсутній

Агровиробнича група ґрунтів – 195г

Умовні позначення:

-  - межа передбаченого масиву земельних ділянок;
-  - межі земельних ділянок щодо яких надано дозвіл на розроблення проекту землеустрою щодо відведення у власність;
-  - межі земельних ділянок, які внесено до Державного земельного кадастру;
-  - межа вільних земельних ділянок;
-  - межа населених пунктів.








Площа – 3,0 га

Цільове призначення – для ведення садівництва

Надано дозволів : - ; Затверджено : -

Умовні позначення:

-  - межа передбаченого масиву земельних ділянок;
-  - межі земельних ділянок щодо яких надано дозвіл на розроблення проекту землеустрою щодо відведення у власність;
-  - межі земельних ділянок, які внесено до Державного земельного кадастру;
-  - межа вільних земельних ділянок;
-  - межа населених пунктів.
-

Боринська селищна рада, Турківський район, Львівська область



Площа – 3,0 га






Загальна кількість земельних ділянок – 25 орієнтовною площею 0,12 га

Цільове призначення – для ведення садівництва

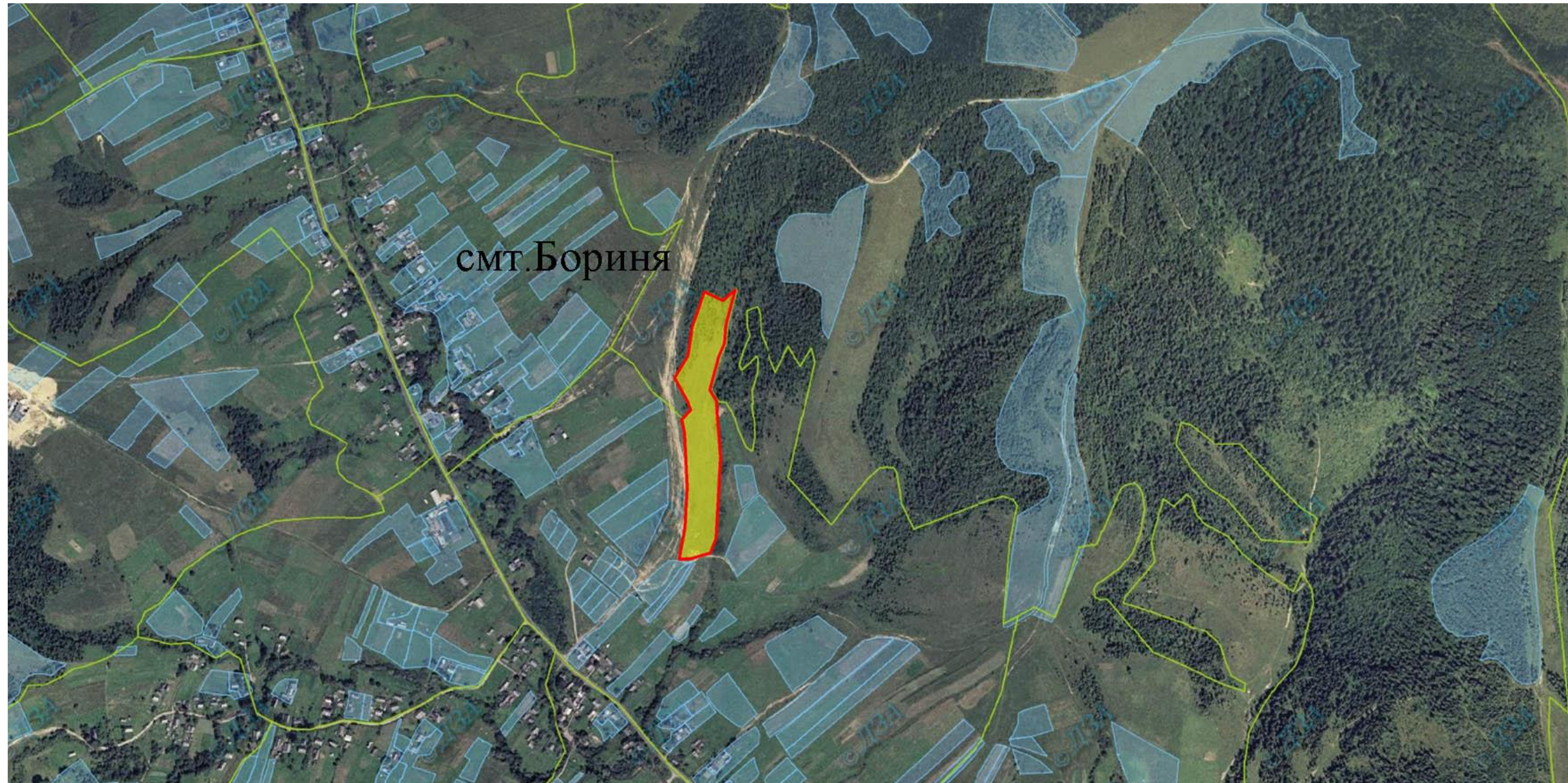
Надано дозволів : - ; Затверджено : -

Агровиробнича група ґрунтів – 199г

Умовні позначення:

-  - межа передбаченого масиву земельних ділянок;
-  - межі земельних ділянок щодо яких надано дозвіл на розроблення проекту землеустрою щодо відведення у власність;
-  - межі земельних ділянок, які внесено до Державного земельного кадастру;
-  - межа вільних земельних ділянок;
-  - межа населених пунктів.

Боринська селищна рада, Турківський район, Львівська область



Площа – 3,0 га






Загальна кількість земельних ділянок – 25 орієнтовною площею 0,12 га

Цільове призначення – для ведення садівництва

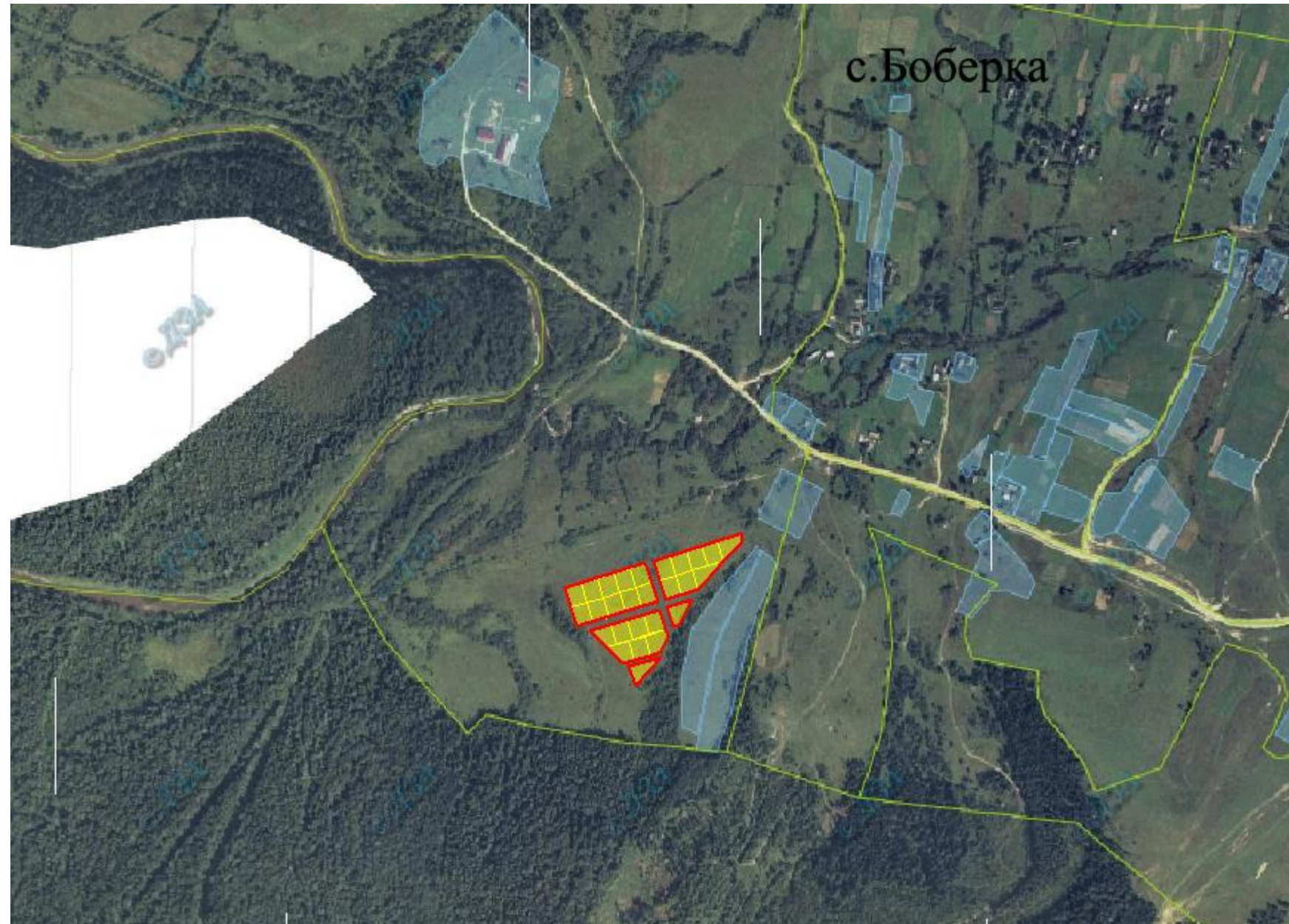
Надано дозволів : - ; Затверджено : -

Агровиробнича група ґрунтів – 191д

Умовні позначення:

-  - межа передбаченого масиву земельних ділянок;
-  - межі земельних ділянок щодо яких надано дозвіл на розроблення проекту землеустрою щодо відведення у власність;
-  - межі земельних ділянок, які внесено до Державного земельного кадастру;
-  - межа вільних земельних ділянок;
-  - межа населених пунктів.

Боберківська сільська рада, Турківський район, Львівська область








Площа – 2,7 га

Загальна кількість земельних ділянок – 27 орієнтовною площею по 0,10 га

Цільове призначення – для індивідуального дачного будівництва

Надано дозволів : - ; Затверджено :

Агровиробнича група ґрунтів –

- Умовні позначення:
-  - межа передбаченого масиву земельних ділянок;
 -  - межі земельних ділянок щодо яких надано дозвіл на розроблення проекту землеустрою щодо відведення у власність;
 -  - межі земельних ділянок, які внесено до Державного земельного кадастру;
 -  - межа вільних земельних ділянок;
 -  - межа населених пунктів.

Верхненська сільська рада, Турківський район, Львівська область



Площа – 9,3 га






Загальна кількість земельних ділянок – 38 орієнтовною площею по 0,25 га

Цільове призначення – для будівництва та обслуговування житлового будинку, господарських будівель та споруд

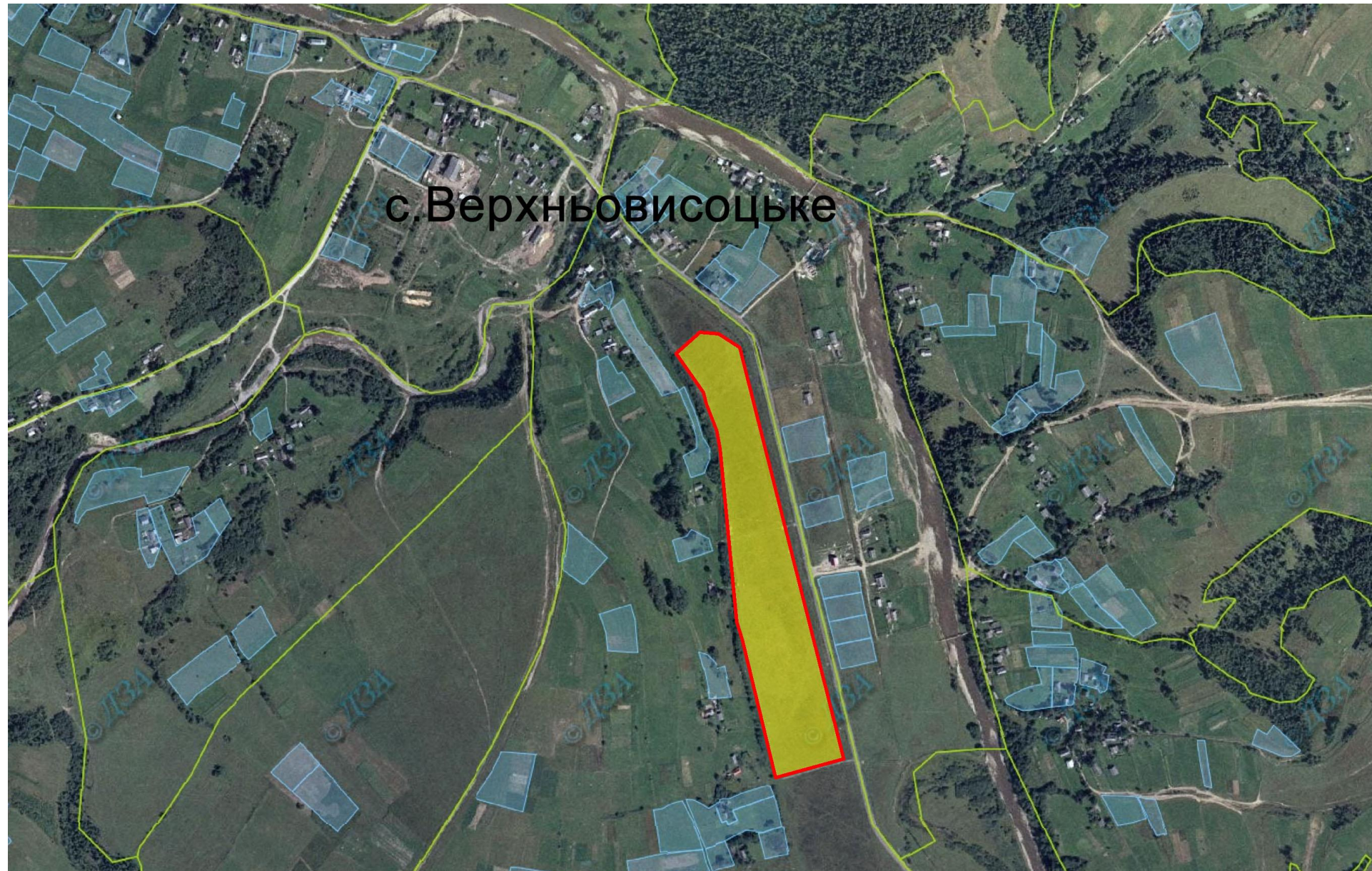
Надано дозволів : 1 ; Затверджено : -

Агровиробнича група ґрунтів – 199д

Умовні позначення:

-  - межа передбаченого масиву земельних ділянок;
-  - межі земельних ділянок щодо яких надано дозвіл на розроблення проекту землеустрою щодо відведення у власність;
-  - межі земельних ділянок, які внесено до Державного земельного кадастру;
-  - межа вільних земельних ділянок;
-  - межа населених пунктів.

Верхньовисоцька сільська рада, Турківський район, Львівська область



Площа – 7,4 га






Загальна кількість земельних ділянок – 10 орієнтовною площею 0,74 га

Цільове призначення – для ведення особистого селянського господарства

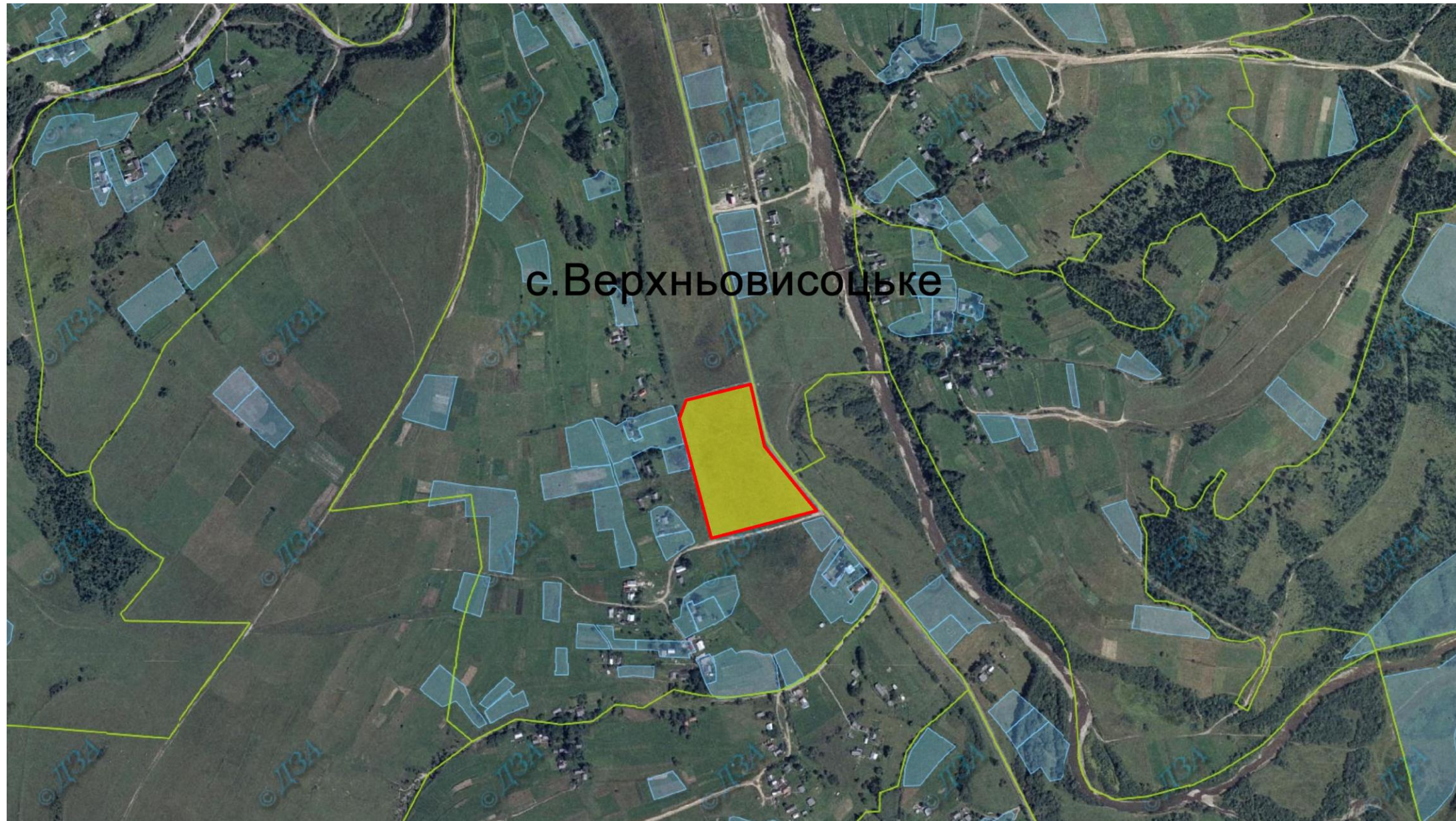
Надано дозволів : - ; Затверджено : -

Агровиробнича група ґрунтів – 185г

Умовні позначення:

-  - межа передбаченого масиву земельних ділянок;
-  - межі земельних ділянок щодо яких надано дозвіл на розроблення проекту землеустрою щодо відведення у власність;
-  - межі земельних ділянок, які внесено до Державного земельного кадастру;
-  - межа вільних земельних ділянок;
-  - межа населених пунктів.

Верхньовисоцька сільська рада, Турківський район, Львівська область



Площа – 4,0 га






Загальна кількість земельних ділянок – 16 орієнтовною площею 0,25 га

Цільове призначення – для будівництва та обслуговування житлового будинку

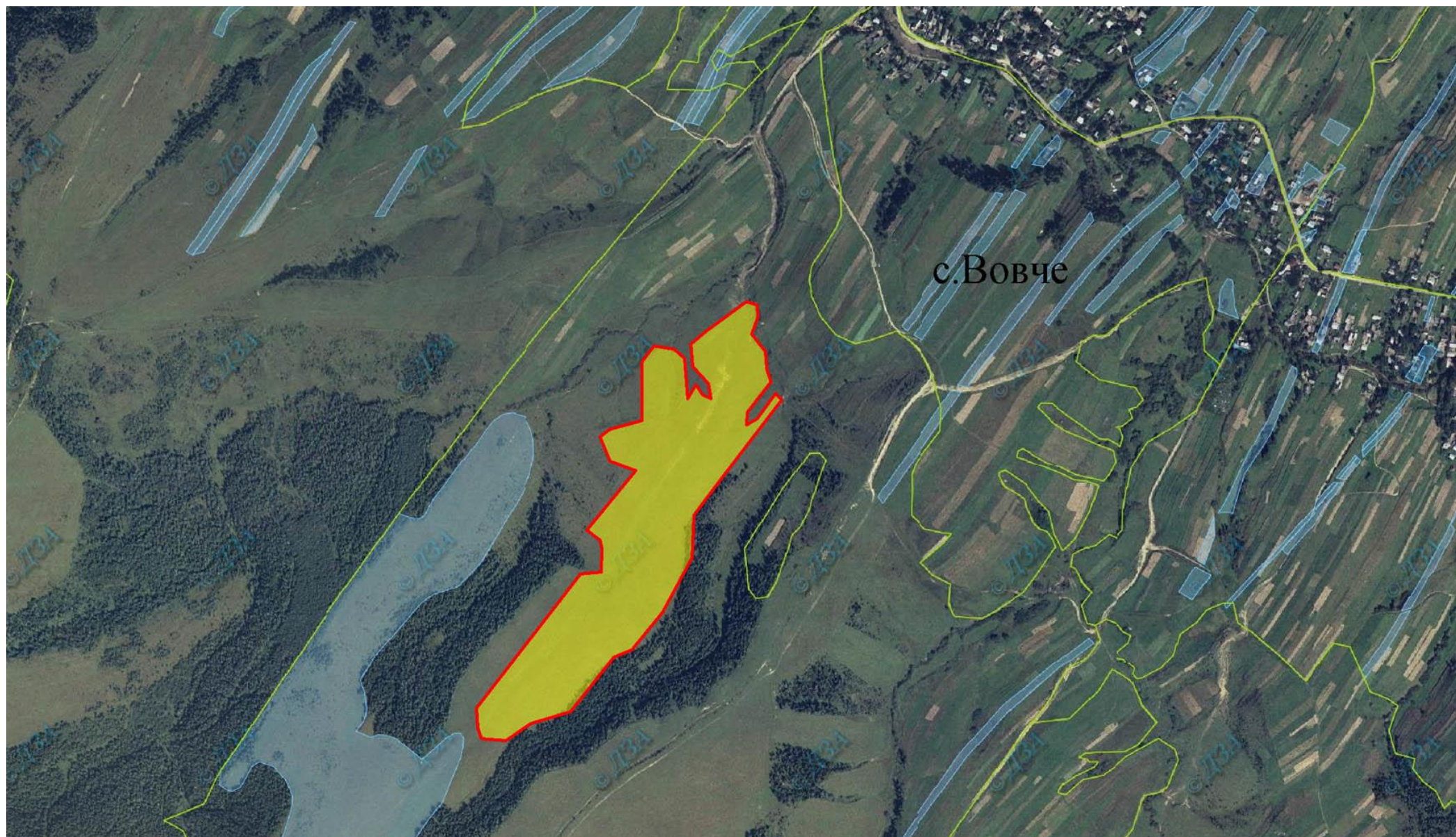
Надано дозволів : - ; Затверджено : -

Агровиробнича група ґрунтів – 185г

Умовні позначення:

-  - межа передбаченого масиву земельних ділянок;
-  - межі земельних ділянок щодо яких надано дозвіл на розроблення проекту землеустрою щодо відведення у власність;
-  - межі земельних ділянок, які внесено до Державного земельного кадастру;
-  - межа вільних земельних ділянок;
-  - межа населених пунктів.

Вовченська сільська рада, Турківський район, Львівська область



Площа – 17,3 га






Загальна кількість земельних ділянок – 173 орієнтовною площею 0,10 га

Цільове призначення – для індивідуального дачного будівництва

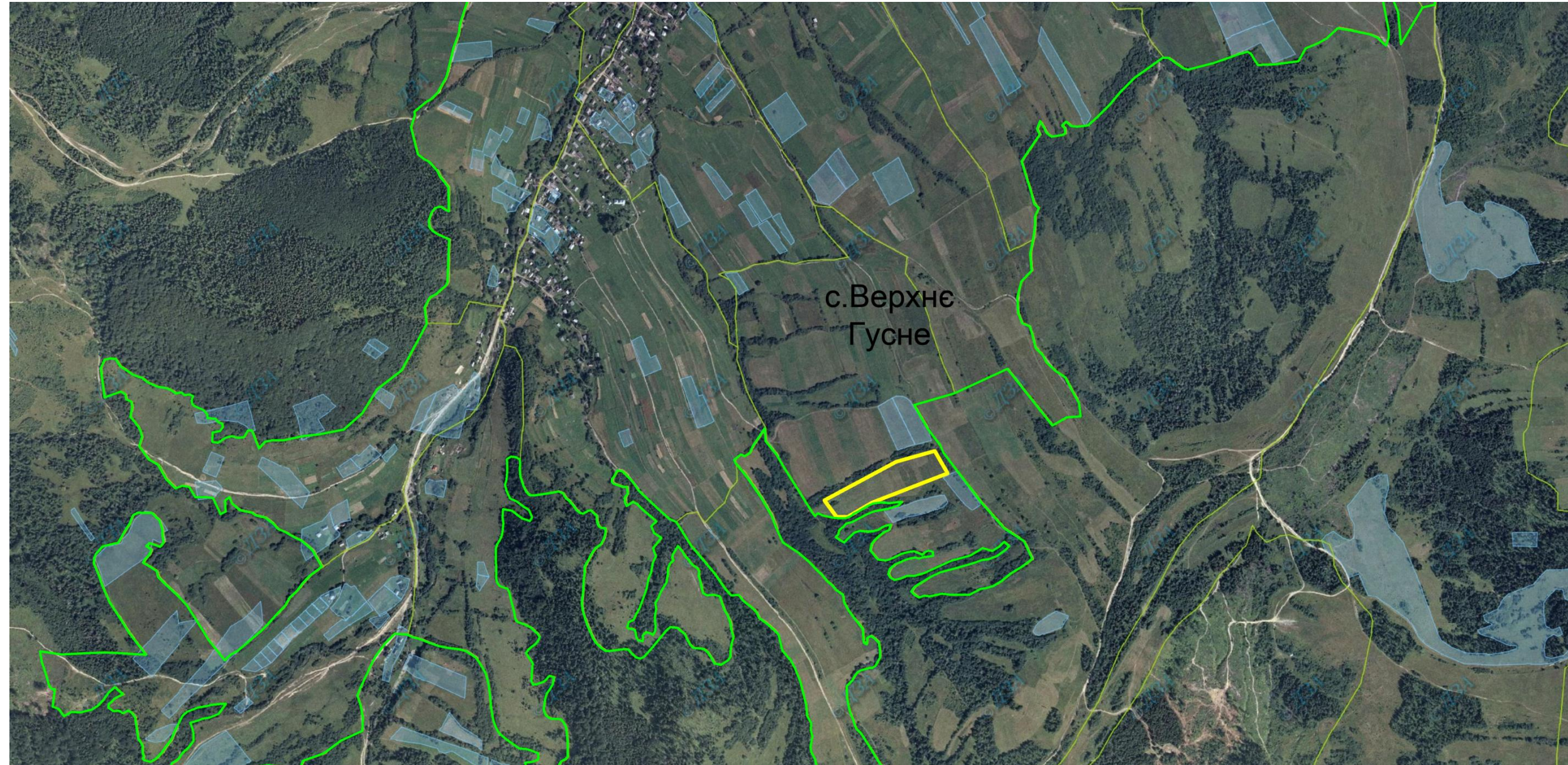
Надано дозволів : - ; Затверджено : -

Агровиробнича група ґрунтів – 191г

Умовні позначення:

-  - межа передбаченого масиву земельних ділянок;
-  - межі земельних ділянок щодо яких надано дозвіл на розроблення проекту землеустрою щодо відведення у власність;
-  - межі земельних ділянок, які внесено до Державного земельного кадастру;
-  - межа вільних земельних ділянок;
-  - межа населених пунктів.

Верхньогусиненська сільська рада, Турківський район, Львівська область






Площа – 2,34 га

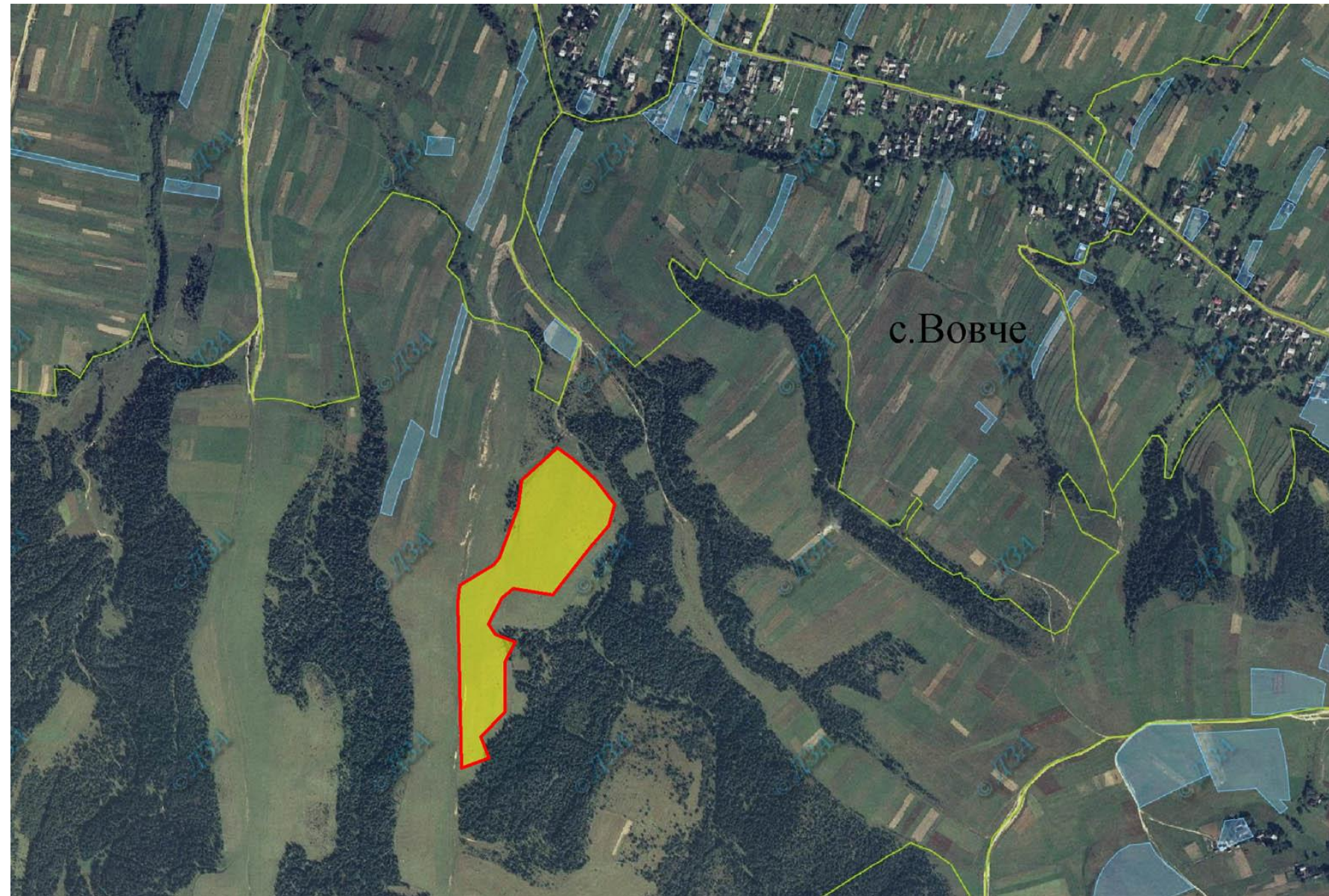
Цільове призначення – для ведення особистого селянського господарства

Кадастровий номер - відсутній
Агровиробнича група ґрунтів – 191д

Умовні позначення:

-  - межа зарезервованого масиву земельних ділянок;
-  - межі населених пунктів;
-  - межі земельних ділянок, переданих у власність, користування.

Вовченська сільська рада, Турківський район, Львівська область



Площа – 7,1 га






Загальна кількість земельних ділянок – 71 орієнтовною площею 0,10 га

Цільове призначення – для індивідуального дачного будівництва

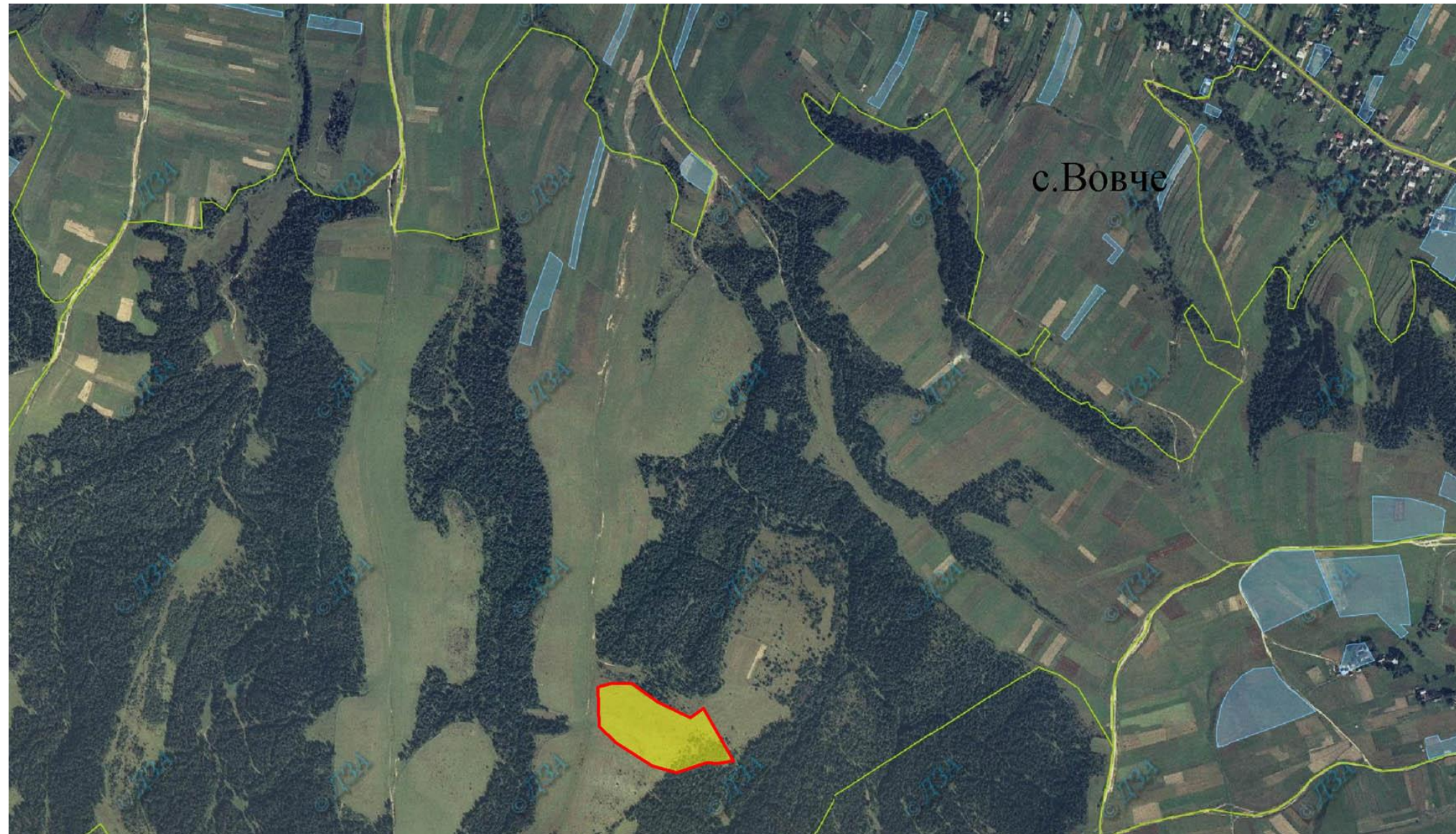
Надано дозволів : - ; Затверджено : -

Агровиробнича група ґрунтів – 191г

Умовні позначення:

-  - межа передбаченого масиву земельних ділянок;
-  - межі земельних ділянок щодо яких надано дозвіл на розроблення проекту землеустрою щодо відведення у власність;
-  - межі земельних ділянок, які внесено до Державного земельного кадастру;
-  - межа вільних земельних ділянок;
-  - межа населених пунктів.

Вовченська сільська рада, Турківський район, Львівська область



Площа – 2,9 га






Загальна кількість земельних ділянок – 29 орієнтовною площею 0,10 га

Цільове призначення – для індивідуального дачного будівництва

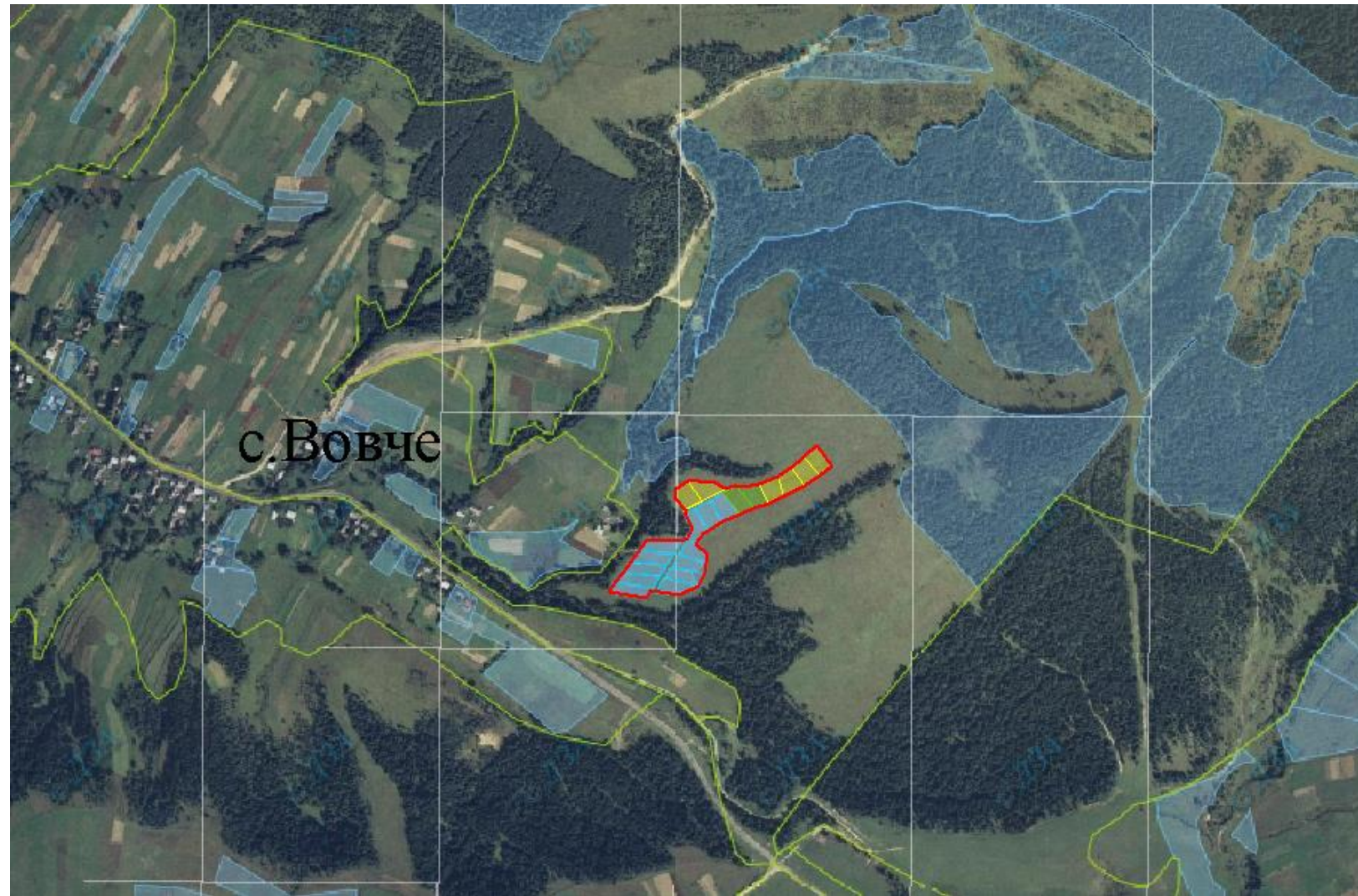
Надано дозволів : - ; Затверджено : -

Агровиробнича група ґрунтів – 195г

Умовні позначення:

-  - межа передбаченого масиву земельних ділянок;
-  - межі земельних ділянок щодо яких надано дозвіл на розроблення проекту землеустрою щодо відведення у власність;
-  - межі земельних ділянок, які внесено до Державного земельного кадастру;
-  - межа вільних земельних ділянок;
-  - межа населених пунктів.

Вовченська сільська рада, Турківський район, Львівська область



Площа – 2,2 га






Загальна кількість земельних ділянок – 20 орієнтовною площею по 0,11 га
4625587000:03:000:0016

Цільове призначення – для ведення садівництва

Кадастровий номер – 4625587000:03:000:0011-

Надано дозволів :14 шт. ; Затверджено :12 шт.
Агровиробнича група ґрунтів – 195г

Умовні позначення:

-  - межа передбаченого масиву земельних ділянок;
-  - межі земельних ділянок щодо яких надано дозвіл на розроблення проекту землеустрою щодо відведення у власність;
-  - межі земельних ділянок, які внесено до Державного земельного кадастру;
-  - межа вільних земельних ділянок;
-  - межа населених пунктів.

Завадівська сільська рада, Турківський район, Львівська область



Площа – 0,8 га






Загальна кількість земельних ділянок – 9 орієнтовною площею по 0,089 га

Цільове призначення – для індивідуального дачного будівництва

Надано дозволів : 9 ; Затверджено : -

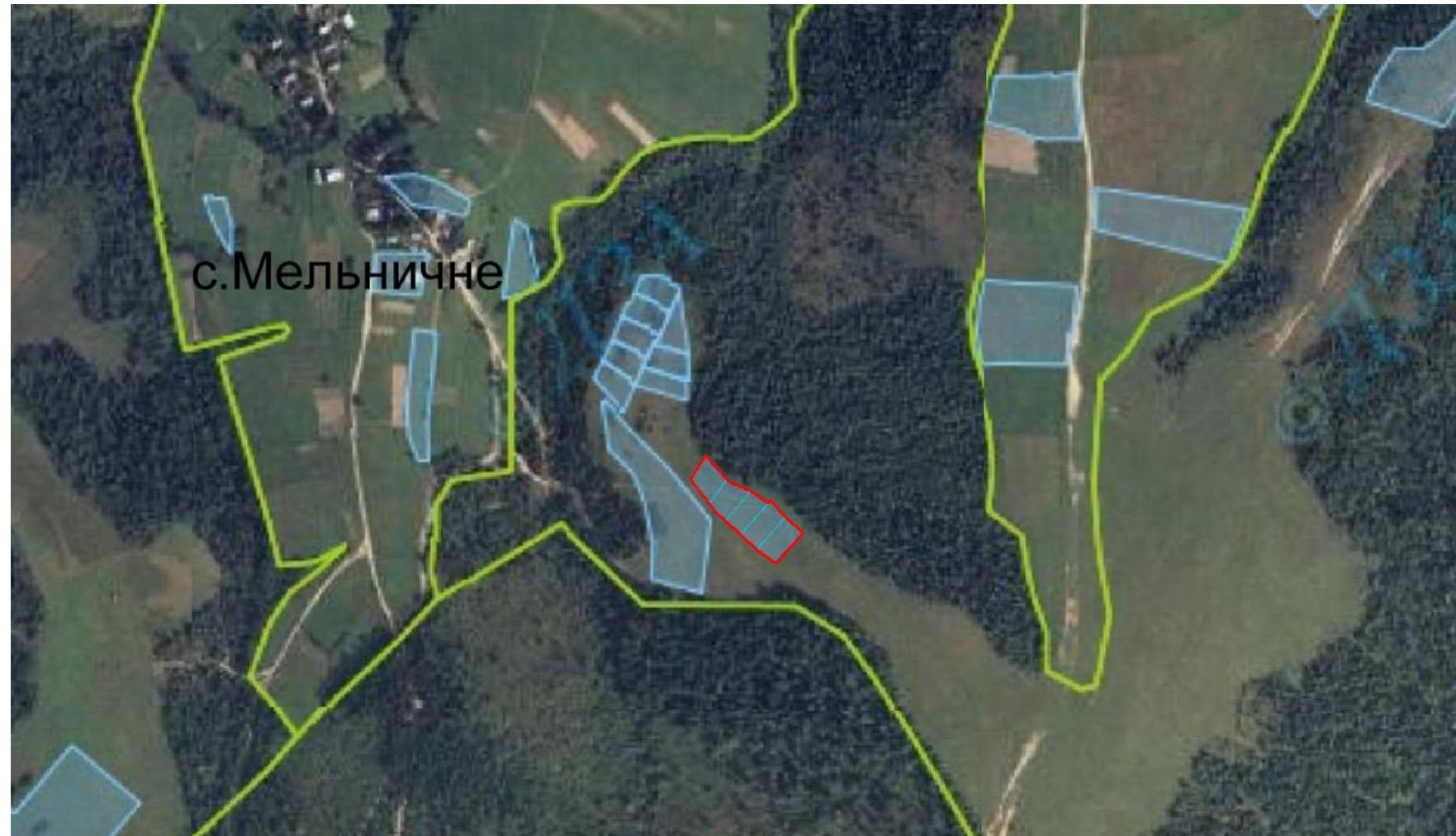
Агровиробнича група ґрунтів – 199г

Умовні позначення:

-  - межа передбаченого масиву земельних ділянок;
-  - межі земельних ділянок щодо яких надано дозвіл на розроблення проекту землеустрою щодо відведення у власність;
-  - межі земельних ділянок, які внесено до Державного земельного кадастру;
-  - межа вільних земельних ділянок;
-  - межа населених пунктів.

Вільні ділянки відсутні.

Завадівська сільська рада, Турківський район, Львівська область



Площа – 0,5 га






Загальна кількість земельних ділянок – 5 орієнтовною площею по 0,10 га

Цільове призначення – для індивідуального дачного будівництва

Надано дозволів : 5 ; Затверджено : 5

Агровиробнича група ґрунтів – 191д

Умовні позначення:

-  - межа передбаченого масиву земельних ділянок;
-  - межі земельних ділянок щодо яких надано дозвіл на розроблення проекту землеустрою щодо відведення у власність;
-  - межі земельних ділянок, які внесено до Державного земельного кадастру;
-  - межа вільних земельних ділянок;
-  - межа населених пунктів.

Вільні ділянки відсутні.

Завадівська сільська рада, Турківський район, Львівська область



Площа – 1,0 га

Загальна кількість земельних ділянок – 1 орієнтовною площею 1,0 га

Цільове призначення – для ведення особистого селянського господарства

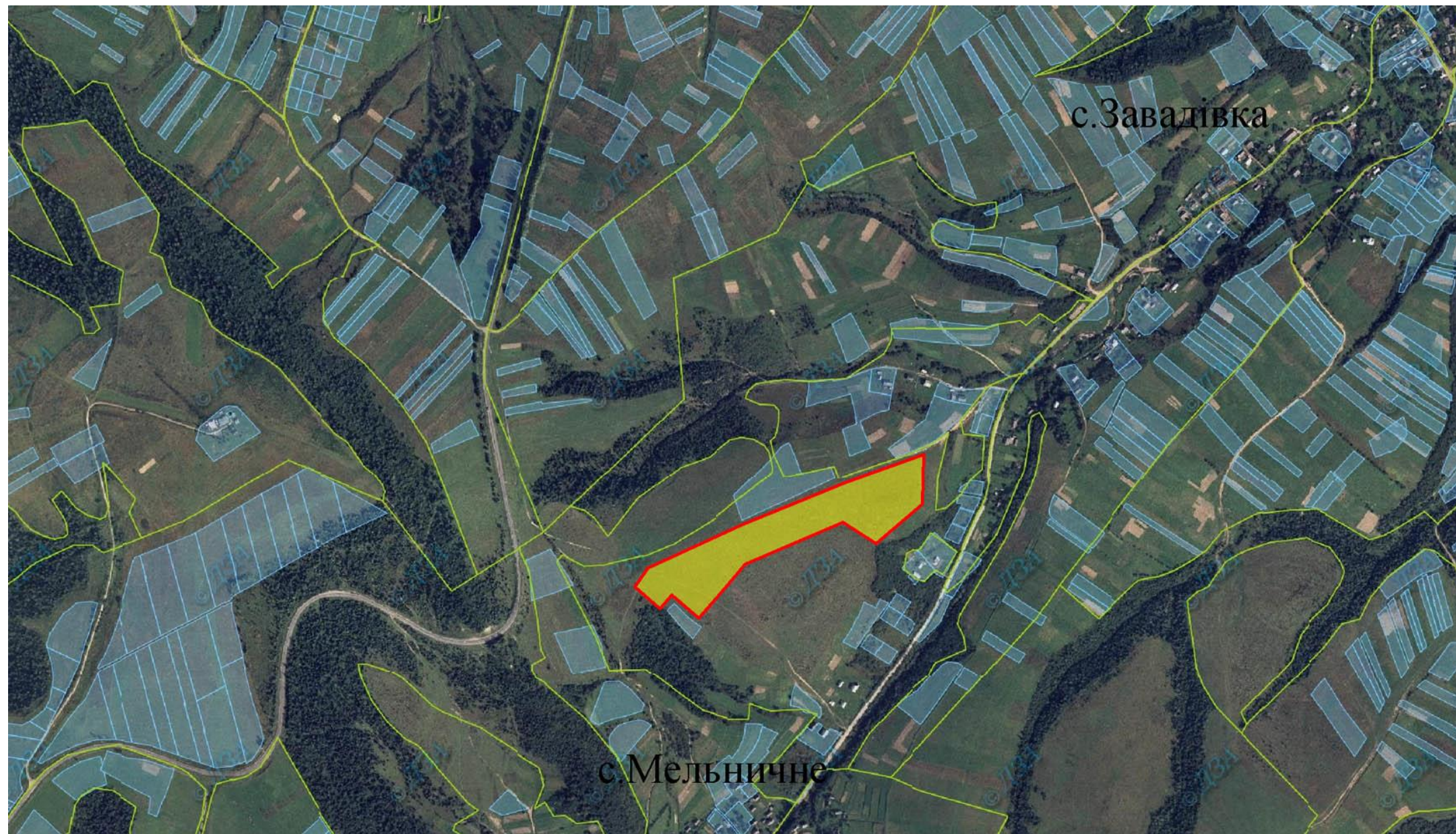
Надано дозволів : 1 ; Затверджено : - 1

Агровиробнича група ґрунтів – 199e

- Умовні позначення:
- - межа передбаченого масиву земельних ділянок;
 - - межі земельних ділянок щодо яких надано дозвіл на розроблення проекту землеустрою щодо відведення у власність;
 - - межі земельних ділянок, які внесено до Державного земельного кадастру;
 - - межа вільних земельних ділянок;
 - - межа населених пунктів.

Вільні ділянки відсутні.

Завадівська сільська рада, Турківський район, Львівська область



Площа – 5,7 га






Загальна кількість земельних ділянок – 48 орієнтовною площею 0,12 га

Цільове призначення – для ведення садівництва

Надано дозволів : - ; Затверджено : -

Агровиробнича група ґрунтів – 199г

Умовні позначення:

-  - межа передбаченого масиву земельних ділянок;
-  - межі земельних ділянок щодо яких надано дозвіл на розроблення проекту землеустрою щодо відведення у власність;
-  - межі земельних ділянок, які внесено до Державного земельного кадастру;
-  - межа вільних земельних ділянок;
-  - межа населених пунктів.

Завадівська сільська рада, Турківський район, Львівська область



Площа – 1,0 га






Загальна кількість земельних ділянок – 10 орієнтовною площею 0,10 га

Цільове призначення – для індивідуального дачного будівництва

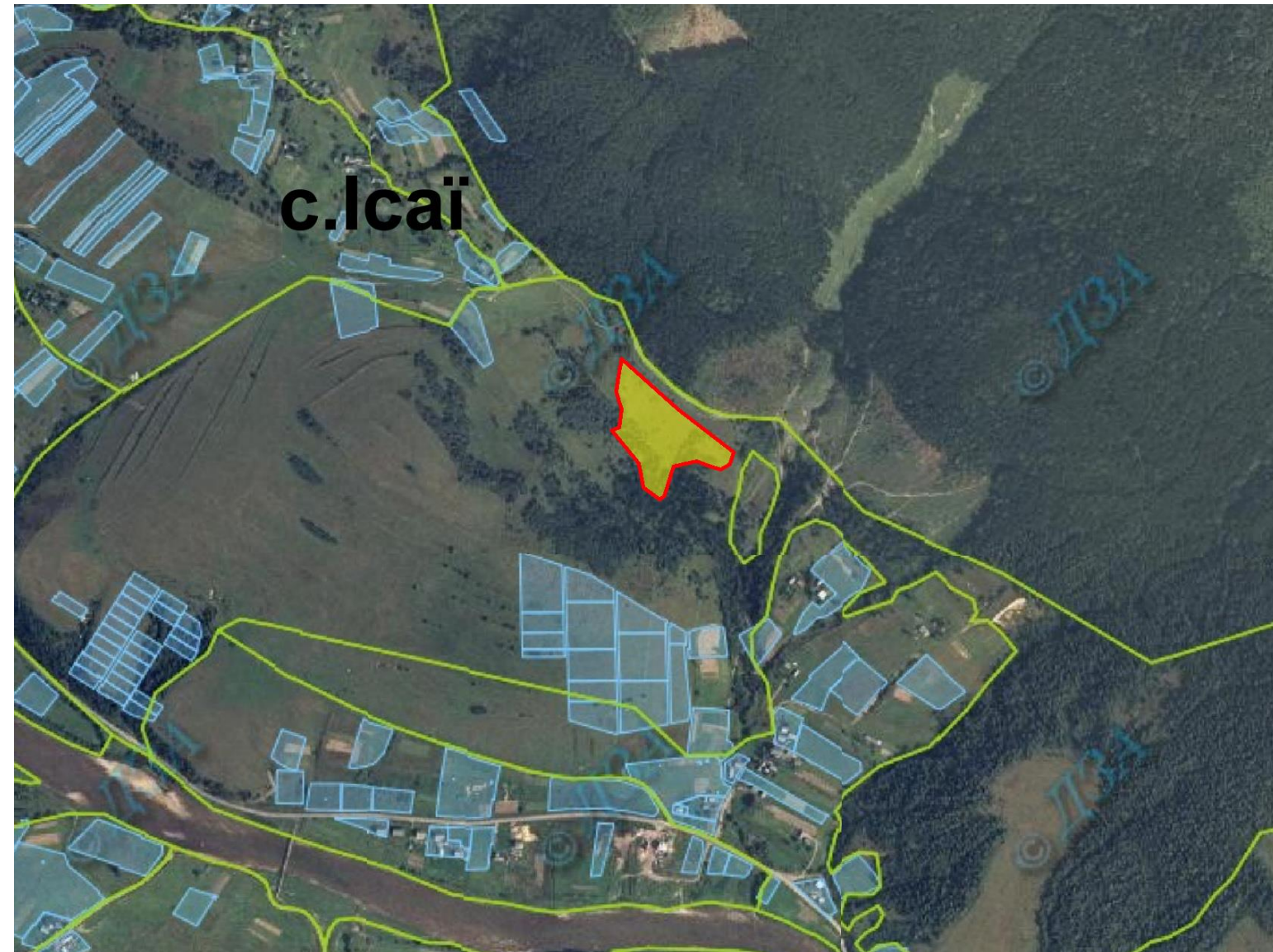
Надано дозволів : 8 ; Затверджено : - 6

Агровиробнича група ґрунтів – 199г

Умовні позначення:

-  - межа передбаченого масиву земельних ділянок;
-  - межі земельних ділянок щодо яких надано дозвіл на розроблення проекту землеустрою щодо відведення у власність;
-  - межі земельних ділянок, які внесено до Державного земельного кадастру;
-  - межа вільних земельних ділянок;
-  - межа населених пунктів.

Ісаївська сільська рада, Турківський район, Львівська область



Площа – 2,2 га






Загальна кількість земельних ділянок – 18 орієнтовною площею 0,12 га

Цільове призначення – для ведення садівництва

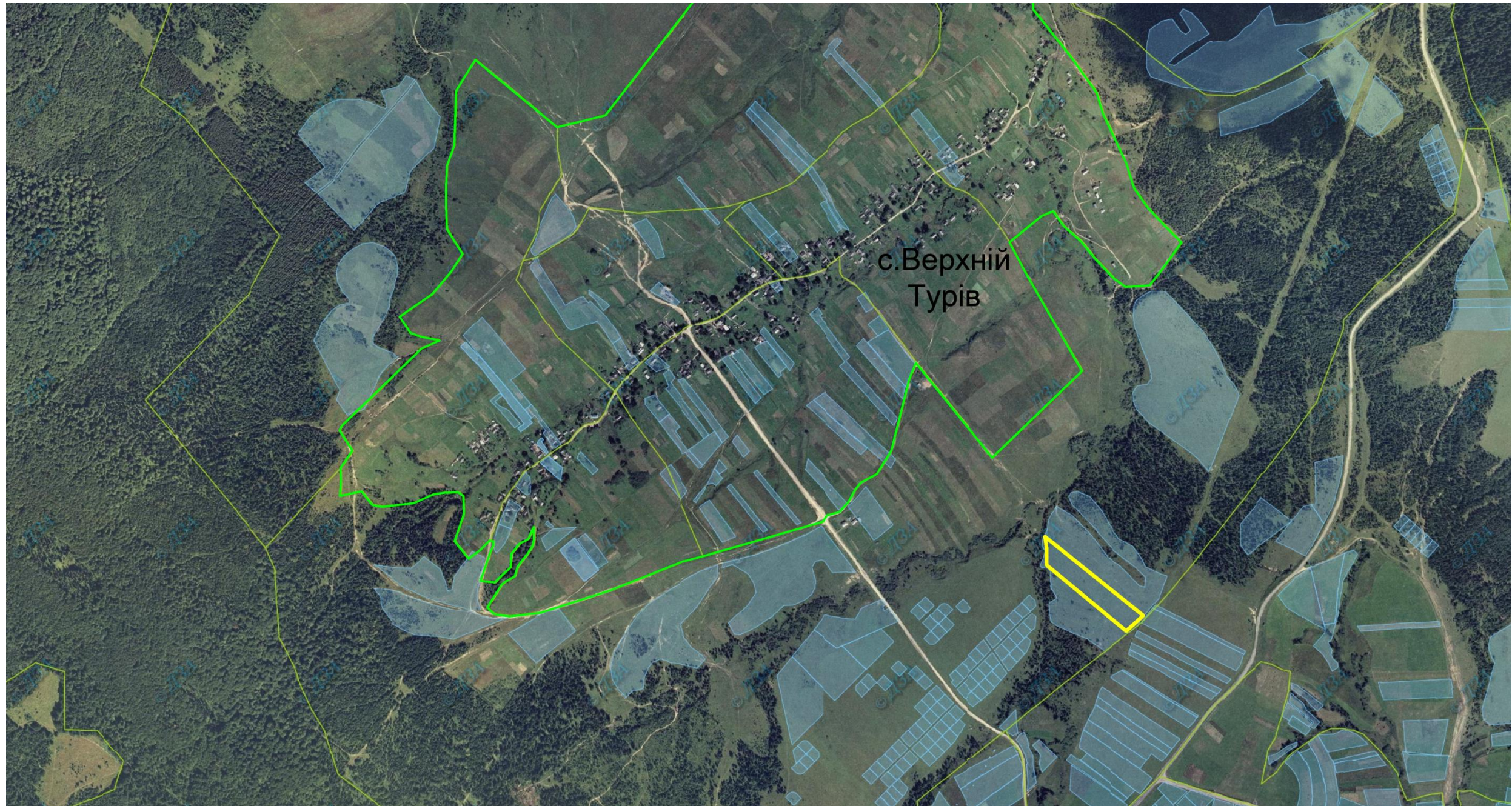
Надано дозволів : - ; Затверджено : -

Агровиробнича група ґрунтів – 182г

Умовні позначення:

-  - межа передбаченого масиву земельних ділянок;
-  - межі земельних ділянок щодо яких надано дозвіл на розроблення проекту землеустрою щодо відведення у власність;
-  - межі земельних ділянок, які внесено до Державного земельного кадастру;
-  - межа вільних земельних ділянок;
-  - межа населених пунктів.

Нижньотурівська сільська рада, Турківський район, Львівська область



Площа – 2,2 га

Цільове призначення – для ведення садівництва

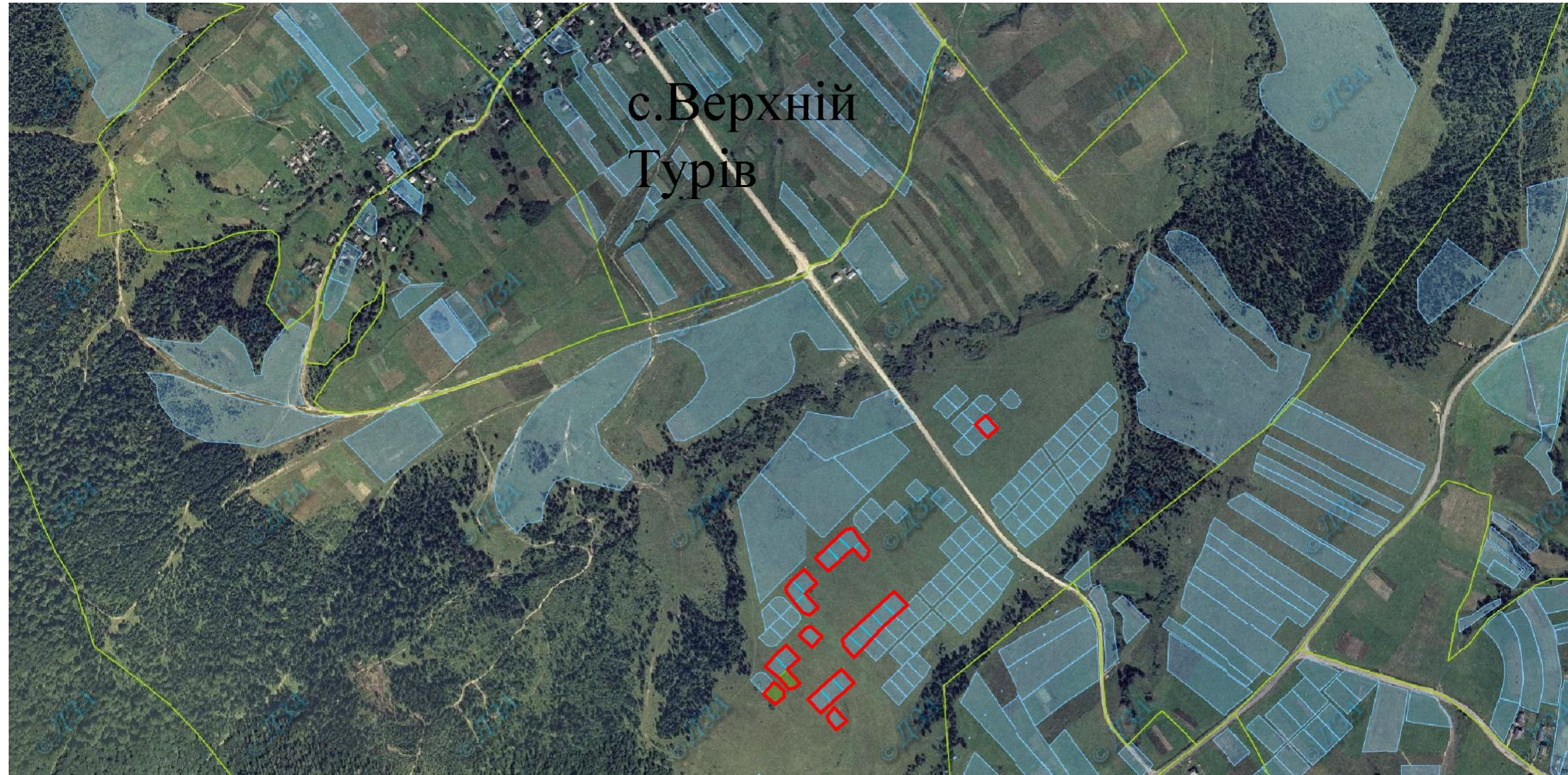
Кадастровий номер – з 4625586200:06:000:173 по 4625586200:06:000:185

Агровиробнича група ґрунтів – 195г

Умовні позначення:

- - межа зарезервованого масиву земельних ділянок;
- - межі населених пунктів;
- - межі земельних ділянок, переданих у власність, користування.

Н.Турівська сільська рада, Турківський район, Львівська область



Площа – 2,5 га






Загальна кількість земельних ділянок – 25 орієнтовною площею по 0,1 га

Цільове призначення – для індивідуального дачного будівництва

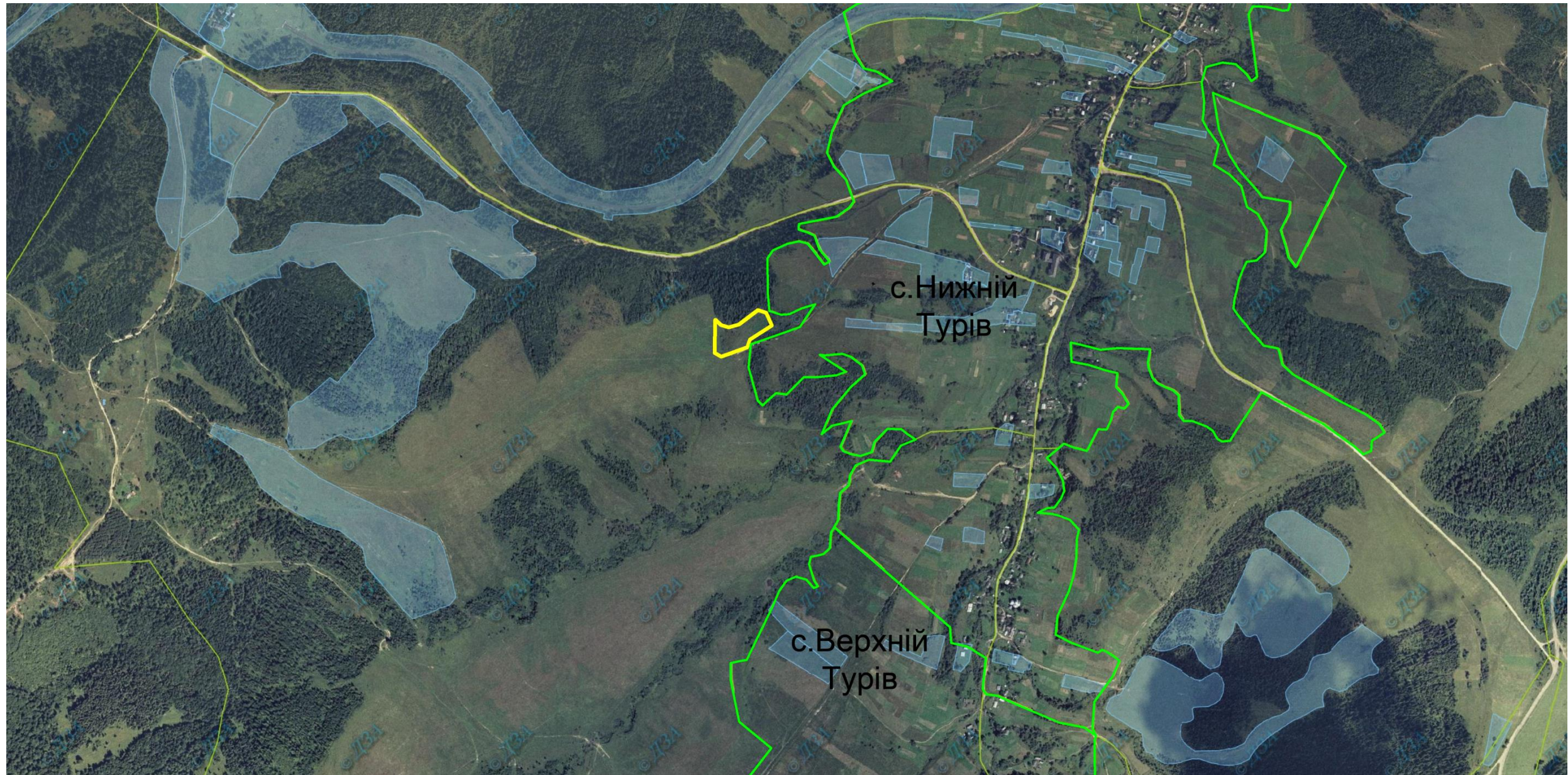
Надано дозволів : 25 ; Затверджено : 14

Агровиробнича група ґрунтів – 191г

Умовні позначення:

-  - межа передбаченого масиву земельних ділянок;
-  - межі земельних ділянок щодо яких надано дозвіл на розроблення проекту землеустрою щодо відведення у власність;
-  - межі земельних ділянок, які внесено до Державного земельного кадастру;
-  - межа вільних земельних ділянок;
-  - межа населених пунктів.

Нижньотурівська сільська рада, Турківський район, Львівська область



Площа – 1,0 га

Цільове призначення – для ведення особистого селянського господарства

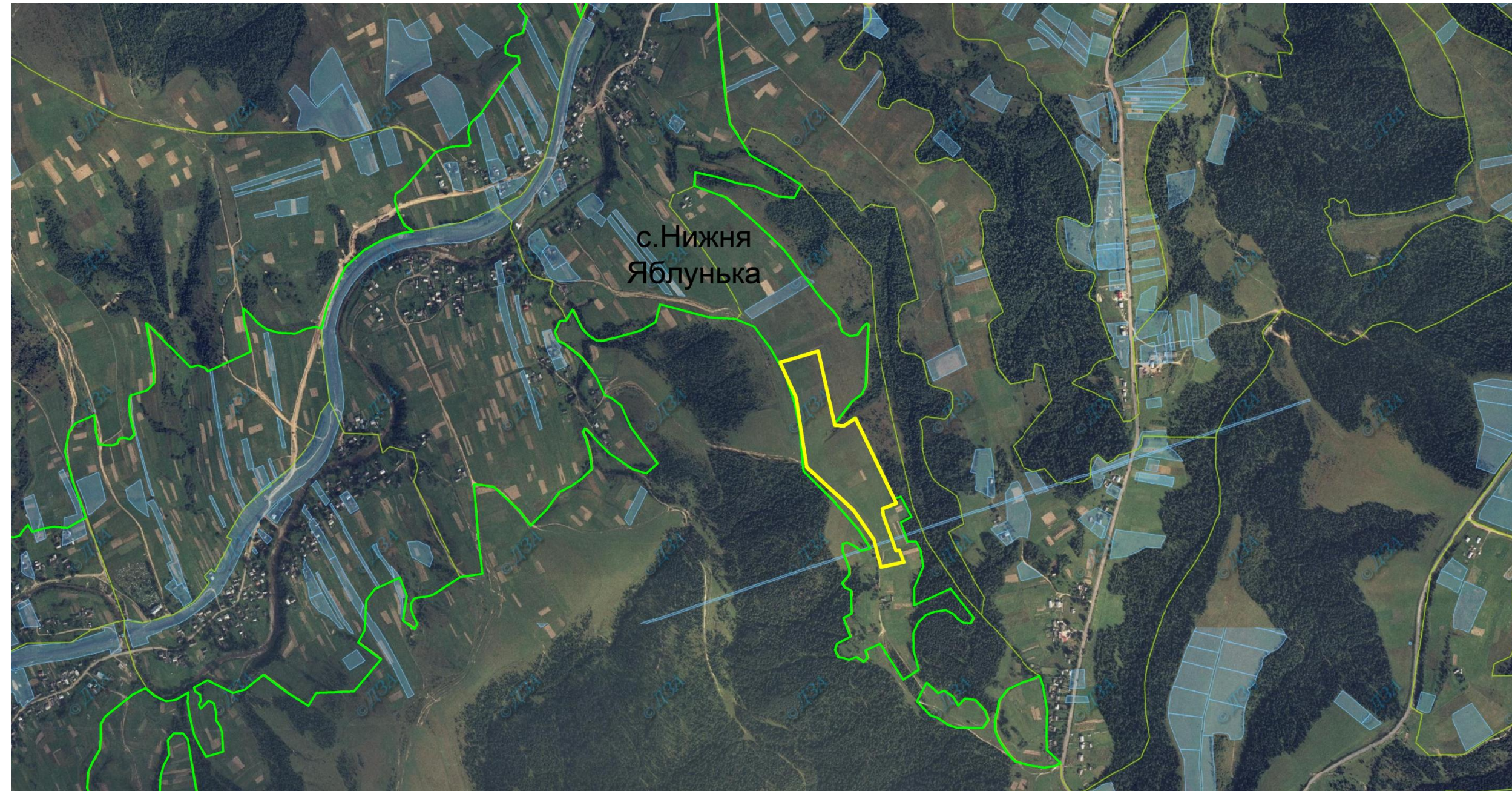
Кадастровий номер - відсутній

Агровиробнича група ґрунтів – 195г

Умовні позначення:

- - межа зарезервованого масиву земельних ділянок;
- - межі населених пунктів;
- - межі земельних ділянок, переданих у власність, користування.

Нижньоаяблунська сільська рада, Турківський район, Львівська область






Площа – 7,0 га

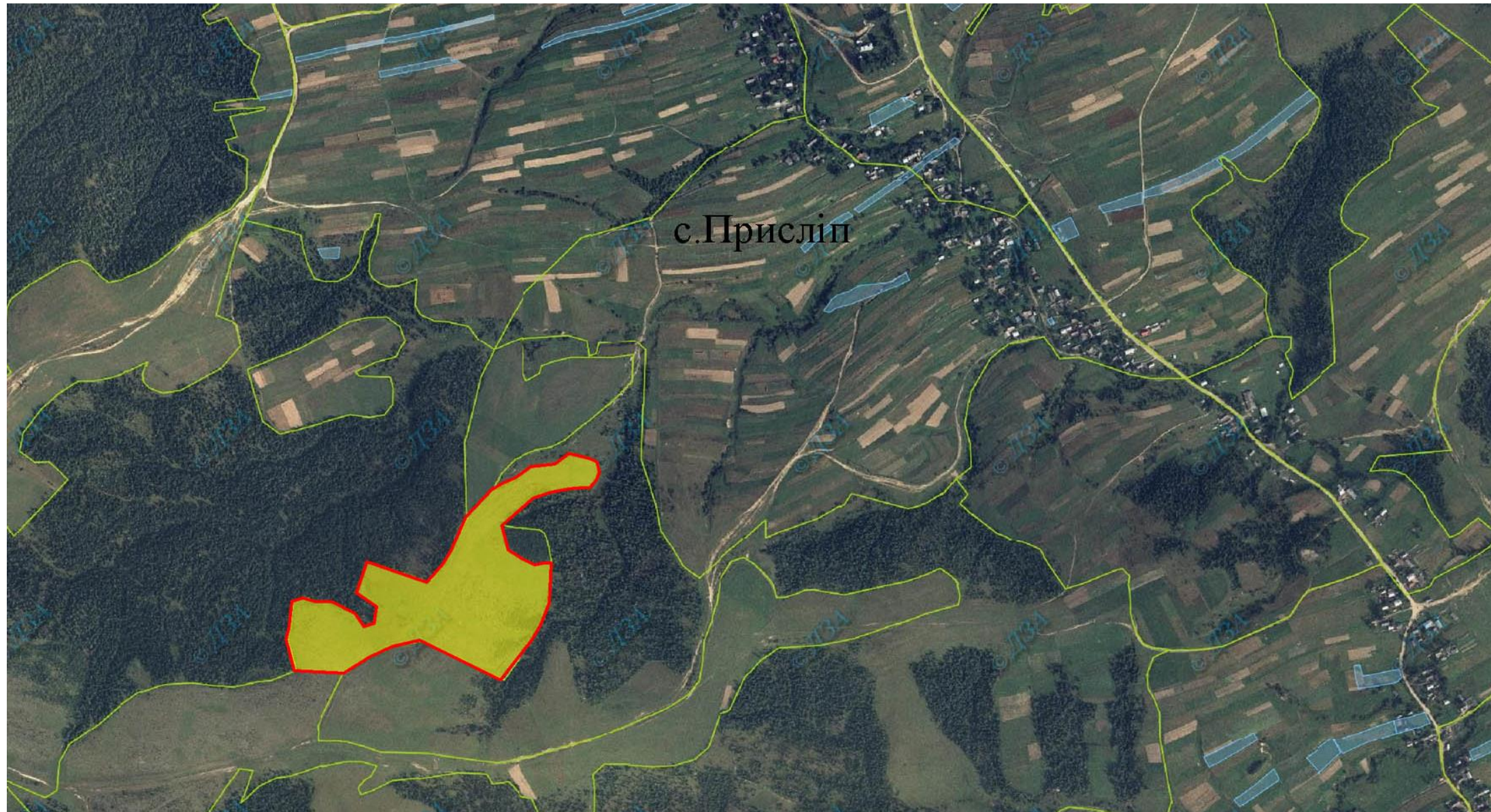
Цільове призначення – для ведення особистого селянського господарства

Кадастровий номер - відсутній
Агровиробнича група ґрунтів – 199г

Умовні позначення:

-  - межа зарезервованого масиву земельних ділянок;
-  - межі населених пунктів;
-  - межі земельних ділянок, переданих у власність, користування.
-

Присліпська сільська рада, Турківський район, Львівська область



Площа – 10,0 га






Загальна кількість земельних ділянок – 10 орієнтовною площею 1,00 га

Цільове призначення – для ведення особистого селянського господарства

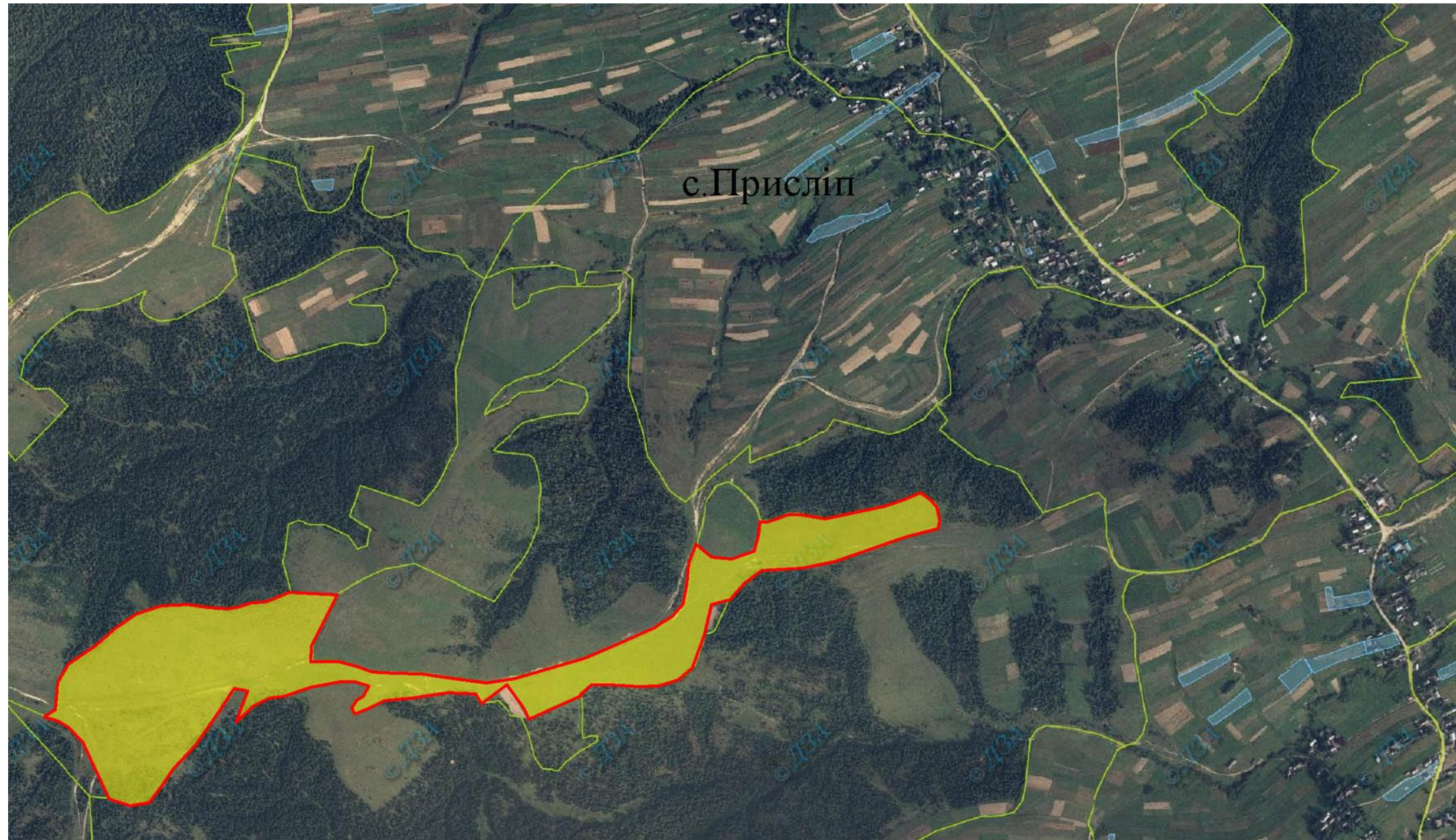
Надано дозволів : - ; Затверджено : -

Агровиробнича група ґрунтів – 198г

Умовні позначення:

-  - межа передбаченого масиву земельних ділянок;
-  - межі земельних ділянок щодо яких надано дозвіл на розроблення проекту землеустрою щодо відведення у власність;
-  - межі земельних ділянок, які внесено до Державного земельного кадастру;
-  - межа вільних земельних ділянок;
-  - межа населених пунктів.

Присліпська сільська рада, Турківський район, Львівська область



Площа – 24,0 га






Загальна кількість земельних ділянок – 200 орієнтовною площею 0,12 га

Цільове призначення – для ведення садівництва

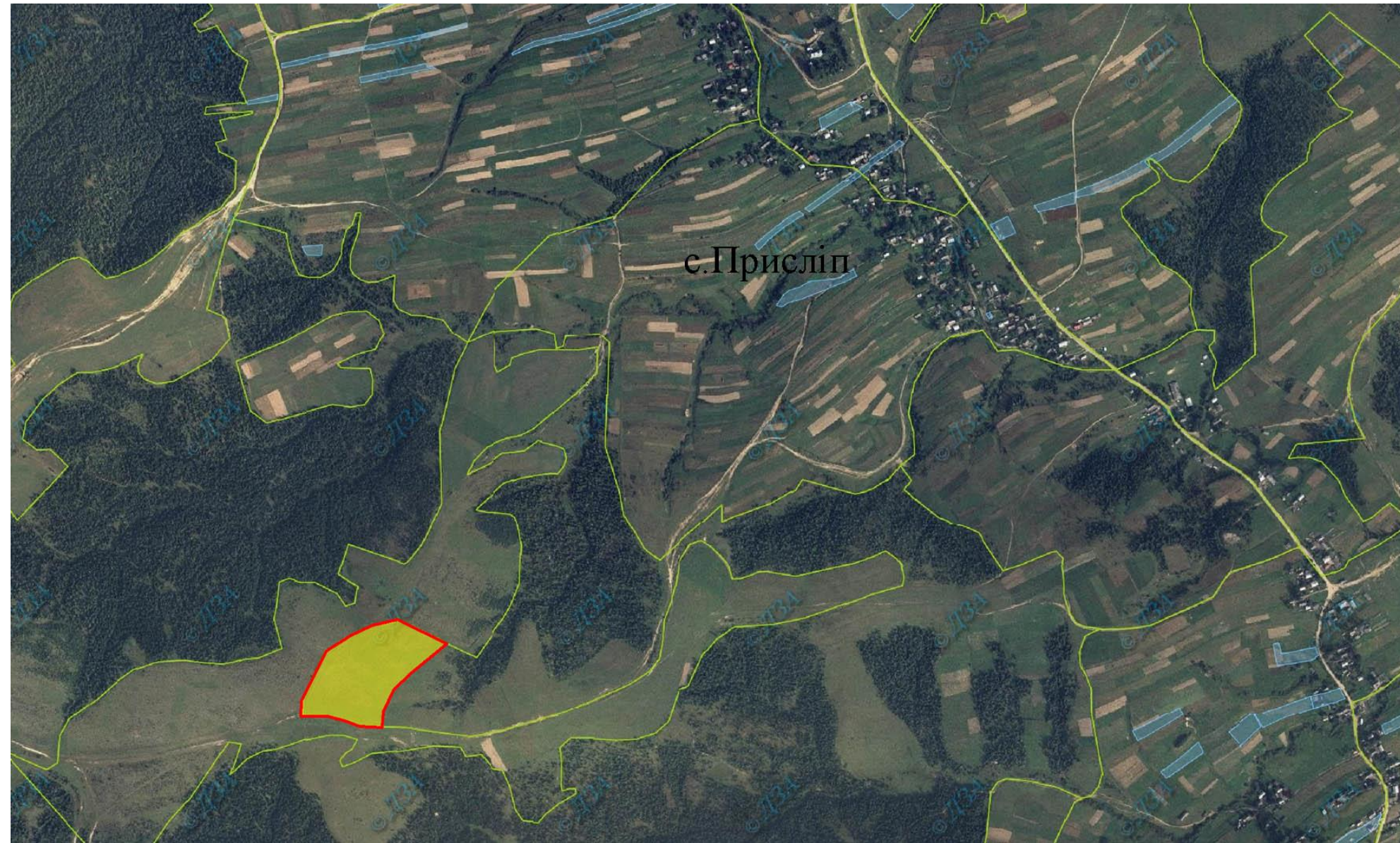
Надано дозволів : - ; Затверджено : -

Агровиробнича група ґрунтів – 191г

Умовні позначення:

-  - межа передбаченого масиву земельних ділянок;
-  - межі земельних ділянок щодо яких надано дозвіл на розроблення проекту землеустрою щодо відведення у власність;
-  - межі земельних ділянок, які внесено до Державного земельного кадастру;
-  - межа вільних земельних ділянок;
-  - межа населених пунктів.

Присліпська сільська рада, Турківський район, Львівська область



Площа – 4,0 га






Загальна кількість земельних ділянок – 40 орієнтовною площею 0,10 га

Цільове призначення – для ведення садівництва

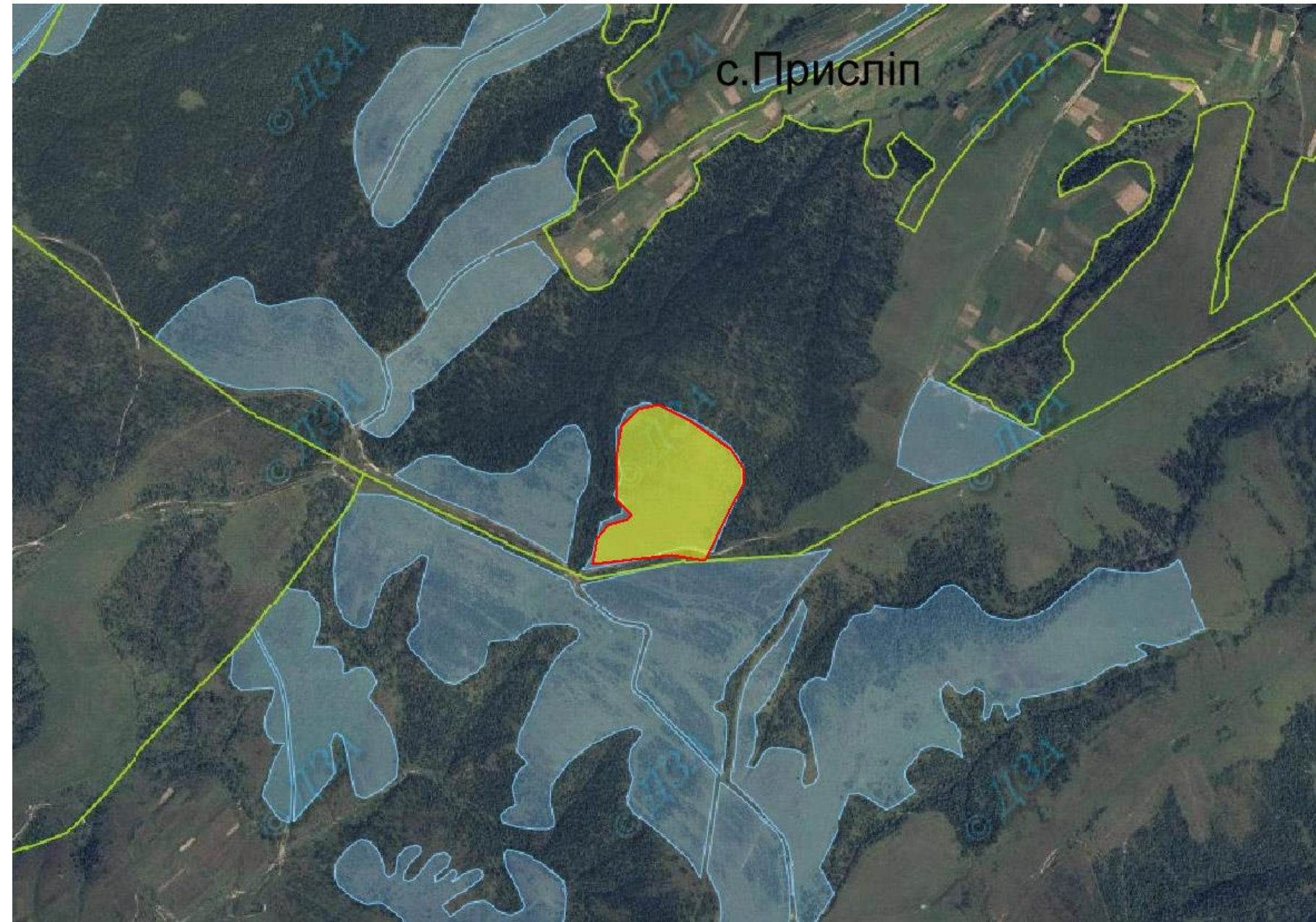
Надано дозволів : - ; Затверджено : -

Агровиробнича група ґрунтів – 191г

Умовні позначення:

-  - межа передбаченого масиву земельних ділянок;
-  - межі земельних ділянок щодо яких надано дозвіл на розроблення проекту землеустрою щодо відведення у власність;
-  - межі земельних ділянок, які внесено до Державного земельного кадастру;
-  - межа вільних земельних ділянок;
-  - межа населених пунктів.

Присліпська сільська рада, Турківський район, Львівська область



Площа – 8,3 га






Загальна кількість земельних ділянок – 40 орієнтовною площею 0,2075 га

Цільове призначення – для ведення садівництва

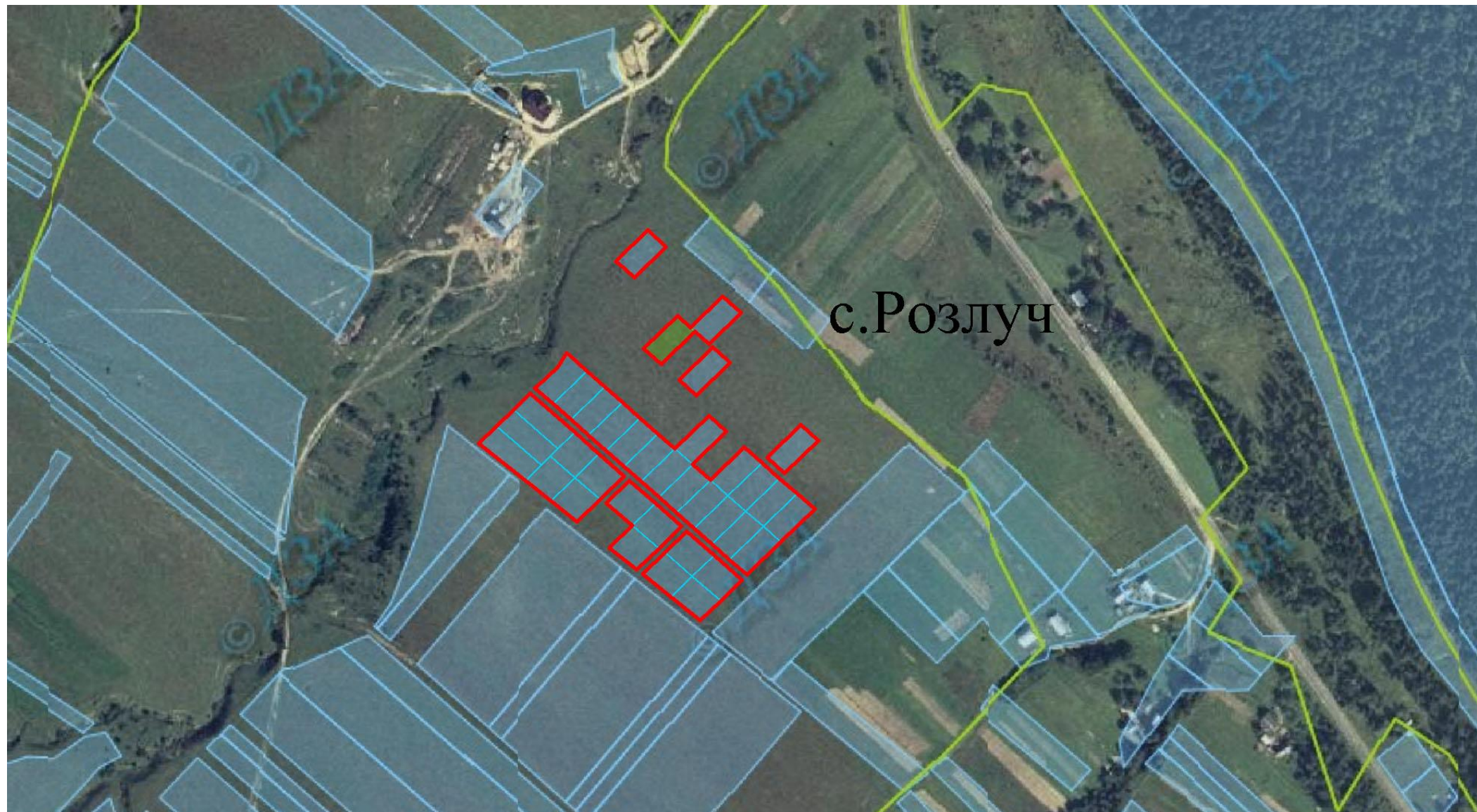
Надано дозволів : - ; Затверджено : -

Агровиробнича група ґрунтів – 191г

Умовні позначення:

-  - межа передбаченого масиву земельних ділянок;
-  - межі земельних ділянок щодо яких надано дозвіл на розроблення проекту землеустрою щодо відведення у власність;
-  - межі земельних ділянок, які внесено до Державного земельного кадастру;
-  - межа вільних земельних ділянок;
-  - межа населених пунктів.

Розлуцька сільська рада, Турківський район, Львівська область



Площа – 3,44 га






Загальна кількість земельних ділянок – 39 орієнтовною площею по 0,09 га

Цільове призначення – для ведення садівництва

Надано дозволів : 41 ; Затверджено : 38

Агровиробнича група ґрунтів – 195г

Умовні позначення:

-  - межа передбаченого масиву земельних ділянок;
-  - межі земельних ділянок щодо яких надано дозвіл на розроблення проекту землеустрою щодо відведення у власність;
-  - межі земельних ділянок, які внесено до Державного земельного кадастру;
-  - межа вільних земельних ділянок;
-  - межа населених пунктів.

Розлуцька сільська рада, Турківський район, Львівська область



Площа – 0,616 га

Загальна кількість земельних ділянок – 5 площею по 0,1232 га






Цільове призначення – для будівництва та обслуговування житлового будинку, господарських будівель та споруд

Кадастровий номер – 4625586900:01:014:0102-4625586900:01:014:0104;

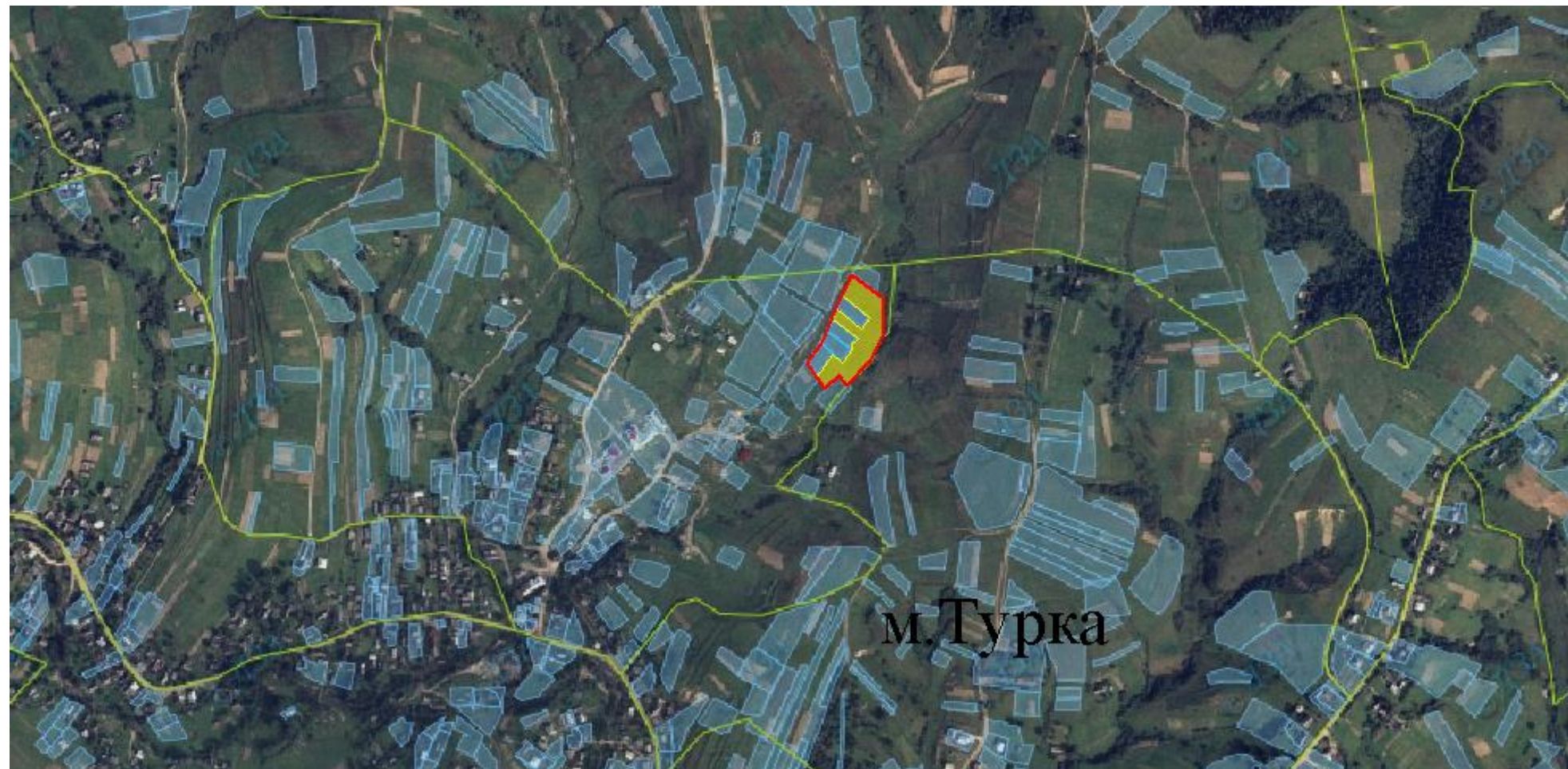
Надано дозволів : 5 ; Затверджено : 3

Агровиробнича група ґрунтів – 195г

Умовні позначення:

-  - межа передбаченого масиву земельних ділянок;
-  - межі земельних ділянок щодо яких надано дозвіл на розроблення проекту землеустрою щодо відведення у власність;
-  - межі земельних ділянок, які внесено до Державного земельного кадастру;
-  - межа вільних земельних ділянок;
-  - межа населених пунктів.

Турківська міська рада, Турківський район, Львівська область



Площа – 1,2 га






Загальна кількість земельних ділянок – 12 орієнтовною площею 0,1 га

Цільове призначення – для будівництва житлового будинку, господарських будівель та споруд

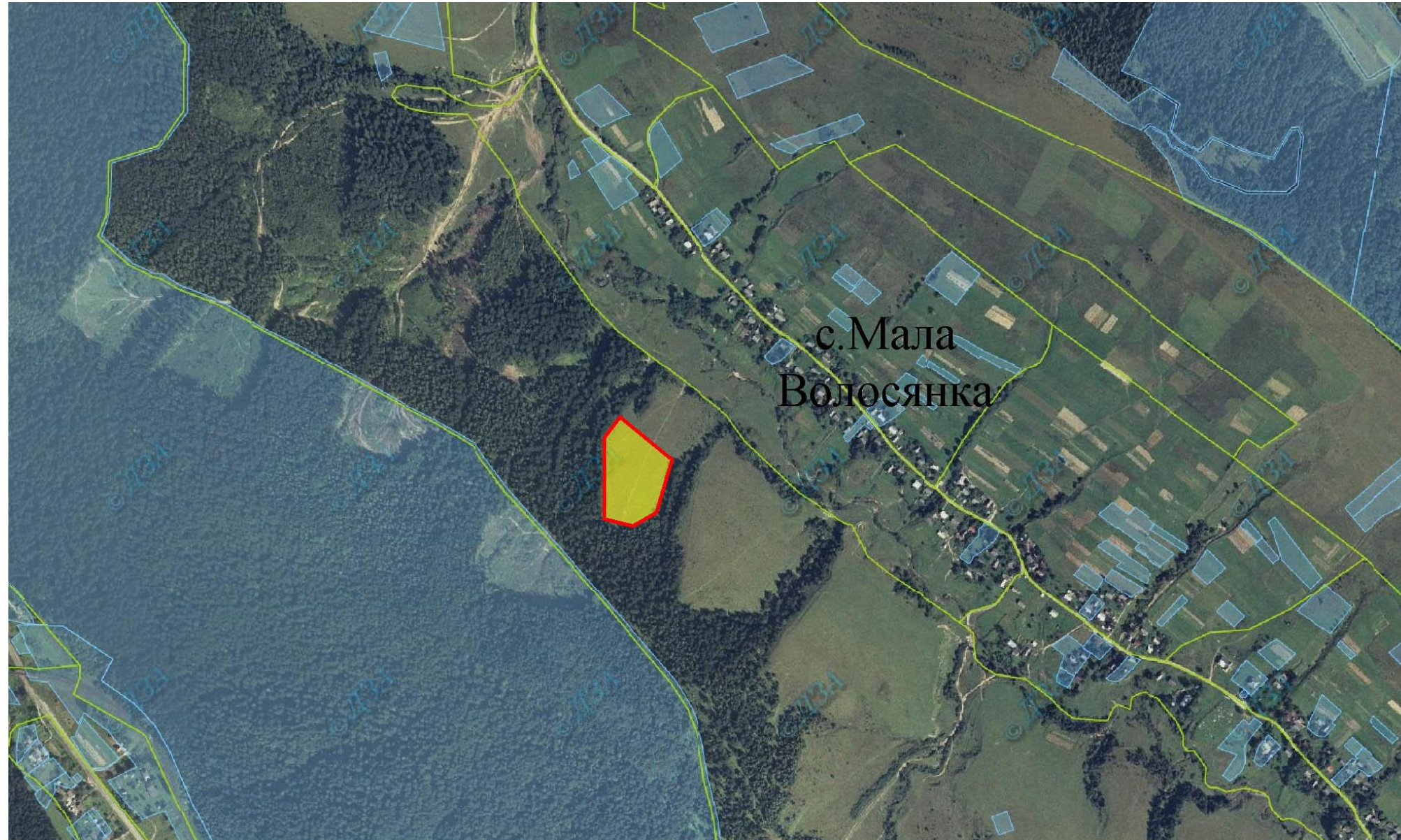
Надано дозволів : 6 ; Затверджено : 4

Агровиробнича група ґрунтів – 195г

Умовні позначення:

-  - межа передбаченого масиву земельних ділянок;
-  - межі земельних ділянок щодо яких надано дозвіл на розроблення проекту землеустрою щодо відведення у власність;
-  - межі земельних ділянок, які внесено до Державного земельного кадастру;
-  - межа вільних земельних ділянок;
-  - межа населених пунктів.

Явірська сільська рада, Турківський район, Львівська область



Площа – 1,7 га






Загальна кількість земельних ділянок – 17 орієнтовною площею 0,10 га

Цільове призначення – для ведення садівництва

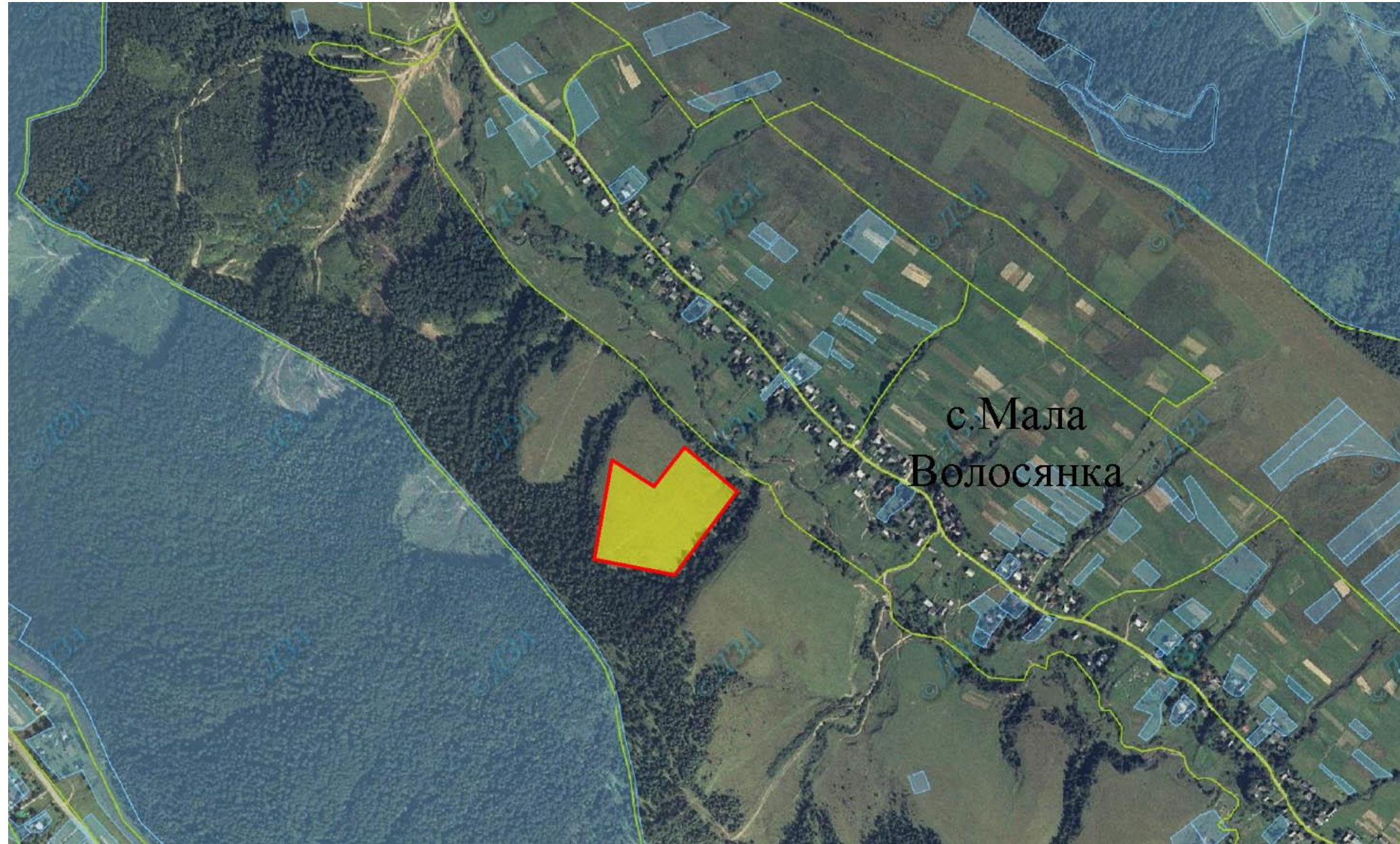
Надано дозволів : - ; Затверджено : -

Агровиробнича група ґрунтів – 198г

Умовні позначення:

-  - межа передбаченого масиву земельних ділянок;
-  - межі земельних ділянок щодо яких надано дозвіл на розроблення проекту землеустрою щодо відведення у власність;
-  - межі земельних ділянок, які внесено до Державного земельного кадастру;
-  - межа вільних земельних ділянок;
-  - межа населених пунктів.

Явірська сільська рада, Турківський район, Львівська область



Площа – 3,5 га






Загальна кількість земельних ділянок – 35 орієнтовною площею 0,10 га

Цільове призначення – для ведення садівництва

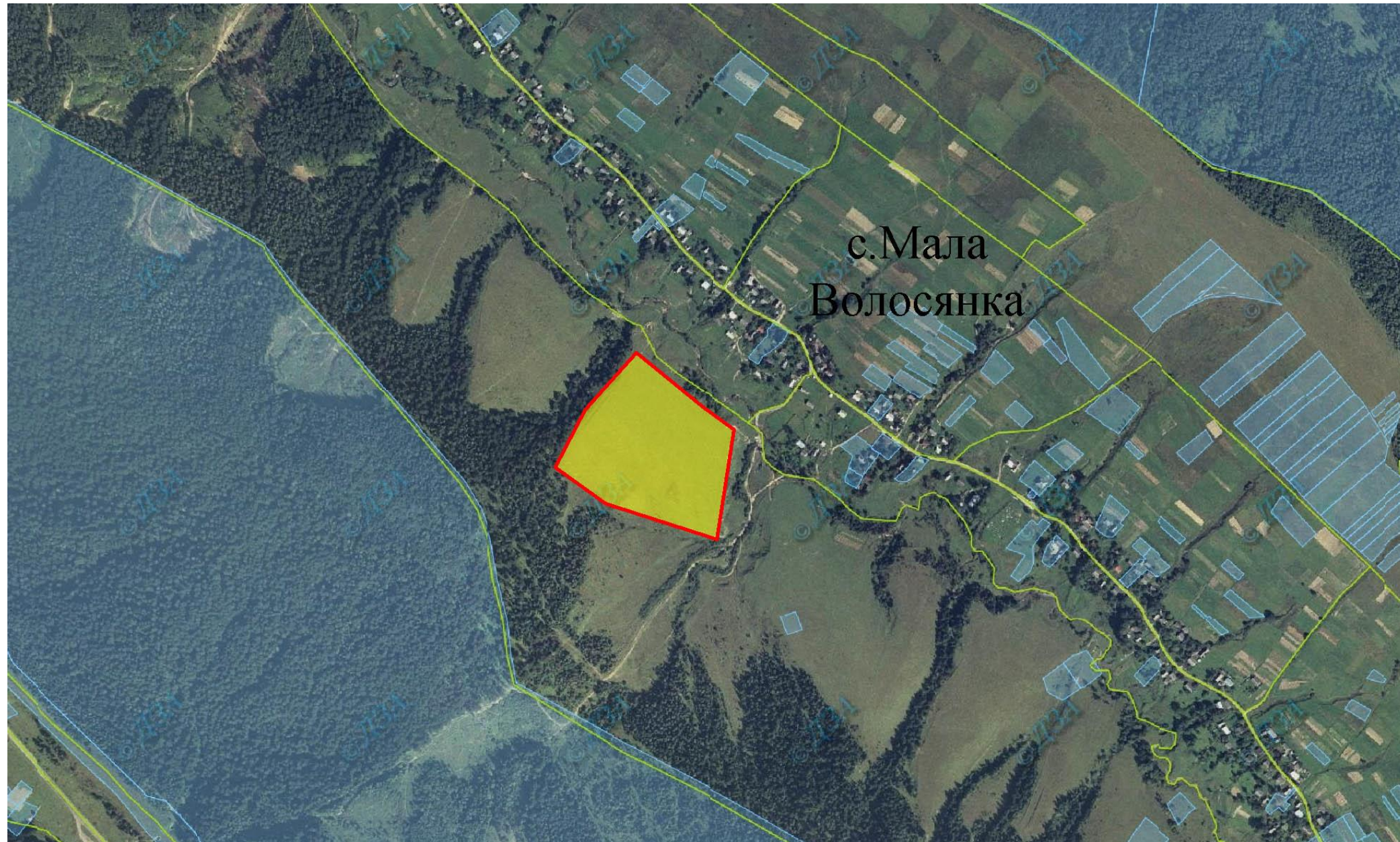
Надано дозволів : - ; Затверджено : -

Агровиробнича група ґрунтів – 195г

Умовні позначення:

-  - межа передбаченого масиву земельних ділянок;
-  - межі земельних ділянок щодо яких надано дозвіл на розроблення проекту землеустрою щодо відведення у власність;
-  - межі земельних ділянок, які внесено до Державного земельного кадастру;
-  - межа вільних земельних ділянок;
-  - межа населених пунктів.

Явірська сільська рада, Турківський район, Львівська область



Площа – 6,3 га






Загальна кількість земельних ділянок – 63 орієнтовною площею 0,10 га

Цільове призначення – для ведення садівництва

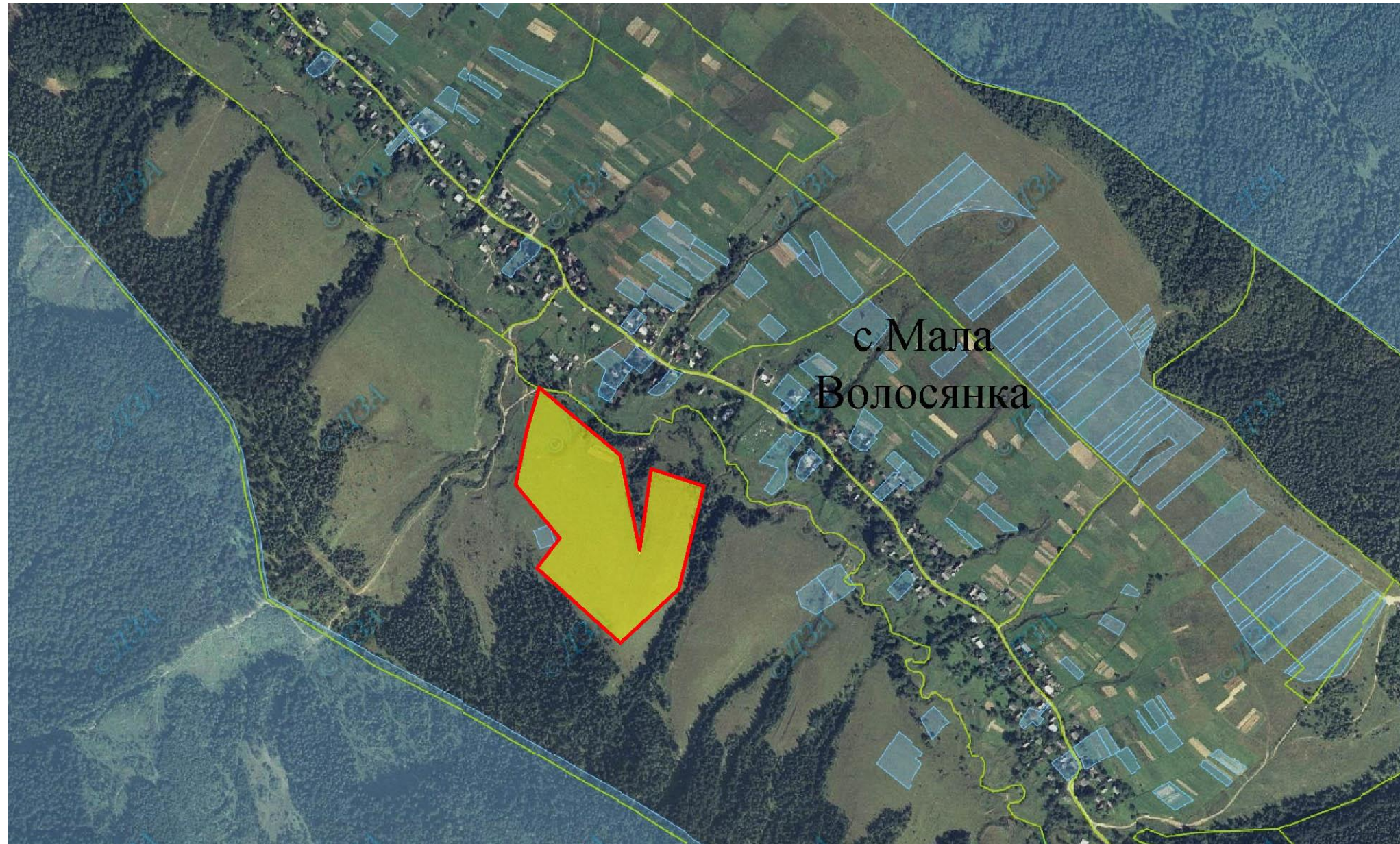
Надано дозволів : - ; Затверджено : -

Агровиробнича група ґрунтів – 195г

Умовні позначення:

-  - межа передбаченого масиву земельних ділянок;
-  - межі земельних ділянок щодо яких надано дозвіл на розроблення проекту землеустрою щодо відведення у власність;
-  - межі земельних ділянок, які внесено до Державного земельного кадастру;
-  - межа вільних земельних ділянок;
-  - межа населених пунктів.

Явірська сільська рада, Турківський район, Львівська область



Площа – 7,8 га






Загальна кількість земельних ділянок – 78 орієнтовною площею 0,10 га

Цільове призначення – для ведення садівництва

Надано дозволів : - ; Затверджено : -

Агровиробнича група ґрунтів – 195г

Умовні позначення:

-  - межа передбаченого масиву земельних ділянок;
-  - межі земельних ділянок щодо яких надано дозвіл на розроблення проекту землеустрою щодо відведення у власність;
-  - межі земельних ділянок, які внесено до Державного земельного кадастру;
-  - межа вільних земельних ділянок;
-  - межа населених пунктів.

Мохнатська сільська рада, Турківський район, Львівська область



Площа – 2,4 га

Загальна кількість земельних ділянок – 24 орієнтовною площею по 0,10 га






Цільове призначення – для індивідуального дачного будівництва

Кадастровий номер – 4625585700:04:000:0079, 4625585700:04:000:0080

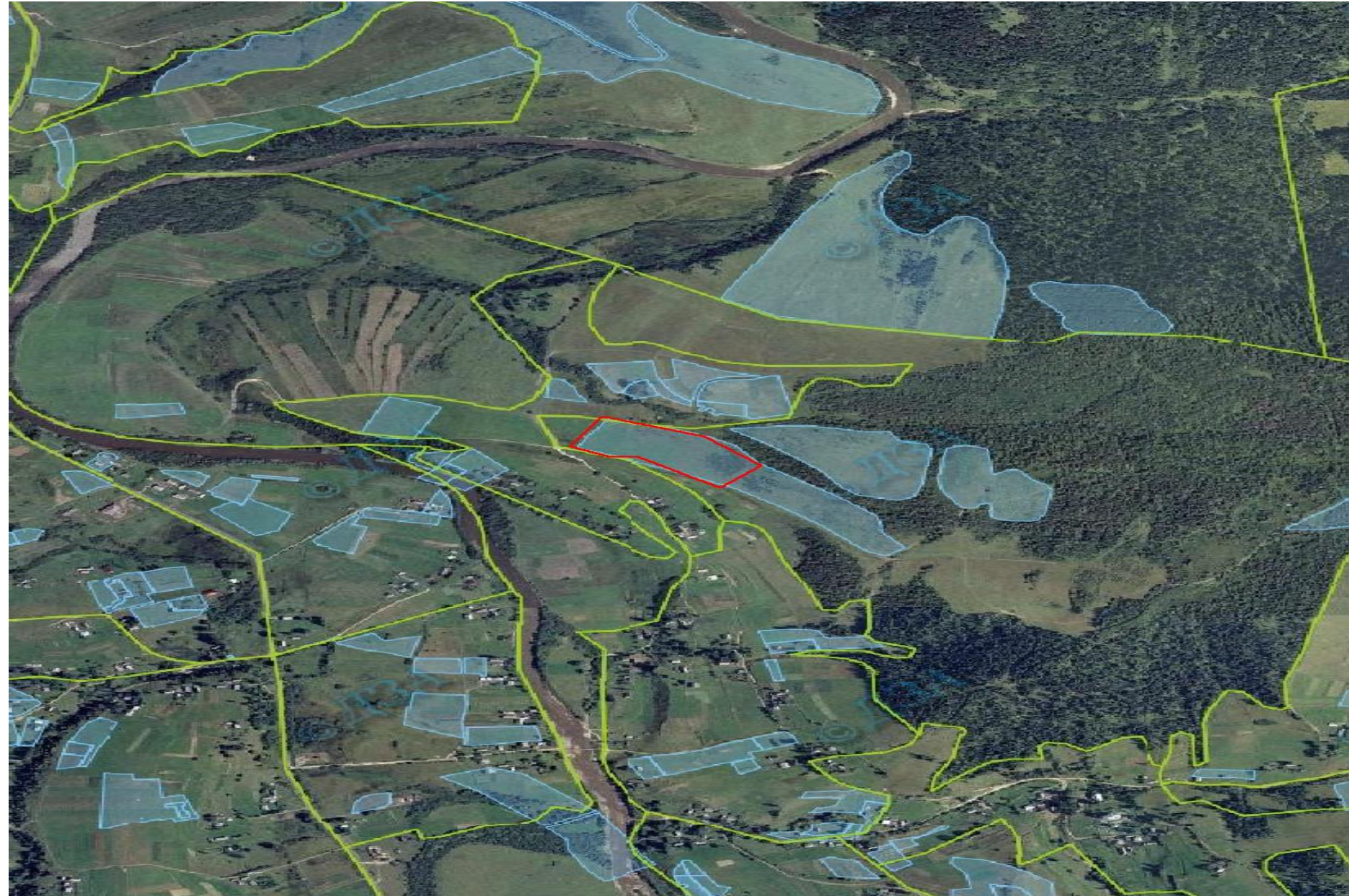
Надано дозволів : 23 ; Затверджено : 8

Агровиробнича група ґрунтів – 198д

Умовні позначення:

-  - межа передбаченого масиву земельних ділянок;
-  - межі земельних ділянок щодо яких надано дозвіл на розроблення проекту землеустрою щодо відведення у власність;
-  - межі земельних ділянок, які внесено до Державного земельного кадастру;
-  - межа вільних земельних ділянок;
-  - межа населених пунктів.

Комарницька сільська рада, Турківський район, Львівська область



Площа – 3,0 га






Загальна кількість земельних ділянок – 25 орієнтовною площею по 0,12 га

Цільове призначення – для ведення садівництва

Надано дозволів :0 шт. ; Затверджено : 0.

Агровиробнича група ґрунтів – 191г

Умовні позначення:






-  - межа передбаченого масиву земельних ділянок;
-  - межі земельних ділянок щодо яких надано дозвіл на розроблення проекту землеустрою щодо відведення у власність;
-  - межі земельних ділянок, які внесено до Державного земельного кадастру;
-  - межа вільних земельних ділянок;
-  - межа населених пунктів.

Явірська сільська рада, Турківський район, Львівська область

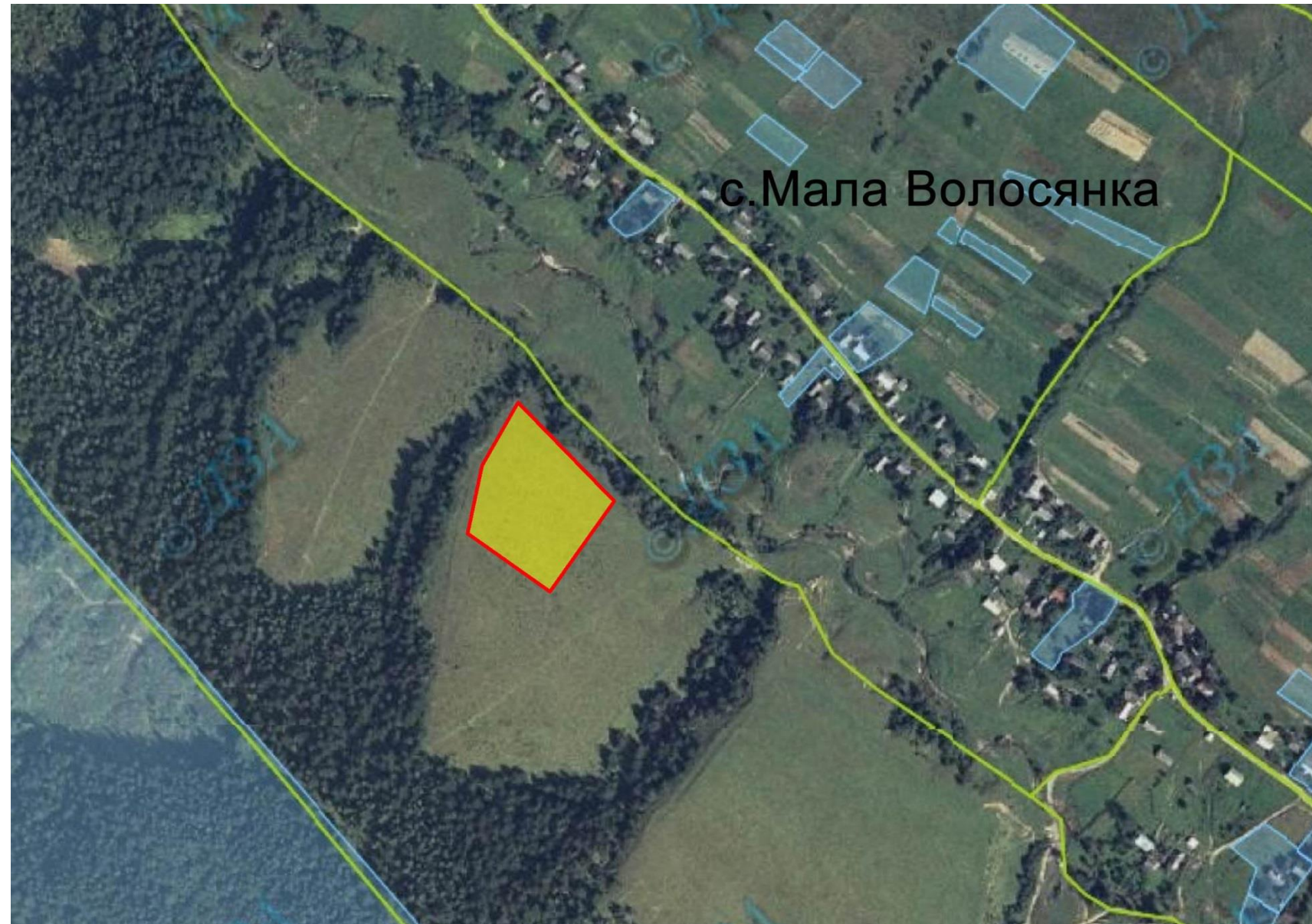


Площа – 0,15 га
Загальна кількість земельних ділянок – 1 площею 0,15 га
Цільове призначення – для будівництва та обслуговування житлового будинку, господарських будівель та споруд

Кадастровий номер – 4625587800:01:003:0061
Надано дозволів : 1 ; Затверджено : 1
Агровиробнича група ґрунтів – 195г

- Умовні позначення:
-  - межа передбаченого масиву земельних ділянок;
 -  - межі земельних ділянок щодо яких надано дозвіл на розроблення проекту землеустрою щодо відведення у власність;
 -  - межі земельних ділянок, які внесено до Державного земельного кадастру;
 -  - межа вільних земельних ділянок;
 -  - межа населених пунктів.

Явірська сільська рада, Турківський район, Львівська область



Площа – 1,0 га






Загальна кількість земельних ділянок – 10 орієнтовною площею 0,10 га

Цільове призначення – для ведення садівництва

Надано дозволів : - ; Затверджено : -

Агровиробнича група ґрунтів – 195г

Умовні позначення:

-  - межа передбаченого масиву земельних ділянок;
-  - межі земельних ділянок щодо яких надано дозвіл на розроблення проекту землеустрою щодо відведення у власність;
-  - межі земельних ділянок, які внесено до Державного земельного кадастру;
-  - межа вільних земельних ділянок;
-  - межа населених пунктів.

Явірська сільська рада, Турківський район, Львівська область



Площа – 2,7357 га






Загальна кількість земельних ділянок – 23 орієнтовною площею по 0,10 га

Цільове призначення – для індивідуального дачного будівництва

Надано дозволів : 12 ; Затверджено :

Агровиробнича група ґрунтів – 184д

Умовні позначення:

-  - межа передбаченого масиву земельних ділянок;
-  - межі земельних ділянок щодо яких надано дозвіл на розроблення проекту землеустрою щодо відведення у власність;
-  - межі земельних ділянок, які внесено до Державного земельного кадастру;
-  - межа вільних земельних ділянок;
-  - межа населених пунктів.