

Інформація стосовно (резервування) забезпечення учасників антитерористичної операції земельними ділянками на території Сокальського району

№ з/п	Назва адміністративно-територіальної одиниці (сільська (селищна) рада, місто районного значення)	Кількість учасників АТО	Загальна площа зарезервованих земельних ділянок, га	з них				Кількість учасників АТО, які звернулись із заявою/клопотанням про отримання земельної ділянки
				для будівництва і обслуговування жилого будинку, господарських будівель і споруд (присадибна ділянка)	для ведення садівництва	для індивідуального дачного будівництва	для ведення особистого селянського господарства	
1	2	3	4	5	6	7	8	9
1	Сокальська міська рада	-	10,2	10,2	-	-	-	75
2	Угнівська міська рада	-	2,7	2,7	-	-	-	-
3	Великомостівська міська рада	-	40,8207	3,0	10	-	27,8207	-
4	Белзька міська рада	-	1,0	1,0	-	-	-	-
5	Жвирківська селищна рада	-	2,7	2,7	-	-	-	19
6	Ванівська сільська рада	-	15,5	-	-	-	15,5	4
7	Варязька сільська рада	-	140,2	-	-	-	140,2	5
8	Боб'ятинська сільська рада	-	26,2	-	-	-	26,2	-
9	Жужелянська сільська рада	-	58,1	-	-	-	58,1	10
10	Княжівська сільська рада	-	63,9	-	-	-	63,9	-
11	Межирічанська сільська рада	-	3,0	-	3,0	-	-	4
12	Мурованська сільська рада	-	52,5	3,5	-	-	49	9
13	Острівська сільська рада	-	3,5	-	3,5	-	-	73
14	Переспівська сільська рада	-	6,0	-	-	-	6,0	-
15	Поторицька сільська рада	-	6,3	-	-	-	6,3	-
16	Савчинська сільська рада	-	5,0	-	-	-	5,0	-
17	Свитазівська сільська рада	-	5,0	-	-	-	5,0	-
18	Скоморохівська сільська рада	-	23,4	1,4	-	-	22	-
19	Тартаківська сільська рада	-	13,9	1,0	-	-	12,9	-
20	Тудорковицька сільська рада	-	17	3,0	-	-	14	-
21	Хоробрівська сільська рада	-	55,7489	2,5	-	-	53,2489	14
22	Перв'ятицька сільська рада	-	43,23	-	-	-	43,23	-
23	Реклинецька сільська рада	-	60,4235	-	-	-	60,4235	-
Усього по району		-	656,3231	31	16,5	-	608,8231	213

Сокальська міська рада Сокальського району Львівської області



Площа – 6 га

Кадастровий номер – відсутній

Агровиробнича група ґрунтів - 29 г

Цільове призначення - для будівництва і обслуговування житлового будинку, господарських будівель та споруд

Умовні позначення:



- межі земельних ділянок, які внесено до Державного земельного кадастру;



- межі земельних ділянок щодо яких надано дозвіл на розроблення проекту землеустрою щодо відведення у власність;



- межа зарезервованого масиву земельних ділянок;



- межі населених пунктів;

Сокальська міська рада Сокальського району Львівської області



Площа – 4,2 га

Кадастровий номер – відсутній

Цільове призначення - для будівництва і обслуговування житлового будинку, господарських будівель та споруд

Умовні позначення:



- межі земельних ділянок, які внесено до Державного земельного кадастру;



- межі земельних ділянок щодо яких надано дозвіл на розроблення проекту землеустрою щодо відведення у власність;



- межа зарезервованого масиву земельних ділянок;



межі населених пунктів;


Великомостівська міська рада, Сокальський район, Львівська область




Площа – 3,0 г

Цільове призначення – для будівництва і обслуговування
жилого будинку, господарських будівель і споруд

Умовні позначення:



- межі земельних ділянок, які внесено до Державного земельного кадастру;



- межі земельних ділянок щодо яких надано дозвіл на розроблення проекту землеустрою щодо відведення у власність;



- межа зарезервованого масиву земельних ділянок;



- межі населених пунктів;

Кадастровий номер - відсутній

Агровиробнича група ґрунтів – 4б, 5в 133г

Великомостівська міська рада, Сокальський район, Львівська область







Площа – 10,0 га

Кадастровий номер - відсутній

Цільове призначення – для ведення садівництва

Агровиробнича група ґрунтів – 138, 142, 146, 1766

Умовні позначення:

-  - межі земельних ділянок, які внесено до Державного земельного кадастру;
-  - межі земельних ділянок щодо яких надано дозвіл на розроблення проекту землеустрою щодо відведення у власність;
-  - межа зарезервованого масиву земельних ділянок;
-  - межі населених пунктів;

Великомостівська міська рада, Сокальський район, Львівська область







Площа – 27,8207 га

Кадастровий номер – 4624810600:01:000:0072

Цільове призначення – для ведення особистого селянського господарства

Агровиробнича група ґрунтів – 56, 151

Умовні позначення:

-  - межі земельних ділянок, які внесено до Державного земельного кадастру;
-  - межі земельних ділянок щодо яких надано дозвіл на розроблення проекту землеустрою щодо відведення у власність;
-  - межа зарезервованого масиву земельних ділянок;
-  - межі населених пунктів;

Угнівська міська рада, Сокальський район, Львівська область



Площа – 0,4 га

Цільове призначення – для будівництва і обслуговування
жилого будинку, господарських будівель і споруд

Умовні позначення:



- межі земельних ділянок, які внесено до Державного земельного кадастру;



- межі земельних ділянок щодо яких надано дозвіл на розроблення проекту землеустрою щодо відведення у власність;



- межа зарезервованого масиву земельних ділянок;



- межі населених пунктів;

Кадастровий номер - відсутній

Агровиробнича група ґрунтів – 99д

Угнівська міська рада, Сокальський район, Львівська область



Площа – 2,3 га

Цільове призначення – для будівництва і обслуговування
жилого будинку, господарських будівель і споруд

Умовні позначення:



- межі земельних ділянок, які внесено до Державного земельного кадастру;



- межі земельних ділянок щодо яких надано дозвіл на розроблення проекту землеустрою щодо відведення у власність;



- межа зарезервованого масиву земельних ділянок;



- межі населених пунктів;

Кадастровий номер - відсутній

Агровиробнича група ґрунтів – 103д

Белзька міська рада, Сокальський район, Львівська область



Площа – 1,0 га

Цільове призначення – для будівництва і обслуговування
жилого будинку, господарських будівель і споруд

Умовні позначення:



- межі земельних ділянок, які внесено до Державного земельного кадастру;



- межі земельних ділянок щодо яких надано дозвіл на розроблення проекту землеустрою щодо відведення у власність;



- межа зарезервованого масиву земельних ділянок;



- межі населених пунктів;

Кадастровий номер - відсутній

Агровиробнича група ґрунтів – 176в


Жвирківська селищна рада, Сокальський район, Львівська область



Площа – 2,7 га

Цільове призначення – для будівництва і обслуговування
жилого будинку, господарських будівель і споруд

Умовні позначення:



- межі земельних ділянок, які внесено до Державного земельного кадастру;



- межі земельних ділянок щодо яких надано дозвіл на розроблення проекту землеустрою щодо відведення у власність;



- межа зарезервованого масиву земельних ділянок;



- межі населених пунктів;

Кадастровий номер - відсутній

Агровиробнича група ґрунтів – 53в, 176в

Боб'ятинська сільська рада, Сокальський район, Львівська область



Площа – 3,8 га

Кадастровий номер - відсутній

Цільове призначення – для ведення особистого селянського господарства

Агровиробнича група ґрунтів – 38 г, 208 г

Умовні позначення:



- межі земельних ділянок, які внесено до Державного земельного кадастру;



- межі земельних ділянок щодо яких надано дозвіл на розроблення проекту землеустрою щодо відведення у власність;



- межа зарезервованого масиву земельних ділянок;



- межі населених пунктів;

Боб'ятинська сільська рада, Сокальський район, Львівська область



Площа – 16,4 га

Кадастровий номер - відсутній

Цільове призначення – для ведення особистого селянського господарства

Агровиробнича група ґрунтів – 40 г, 141 г, 153

Умовні позначення:



- межі земельних ділянок, які внесено до Державного земельного кадастру;



- межі земельних ділянок щодо яких надано дозвіл на розроблення проекту землеустрою щодо відведення у власність;



- межа зарезервованого масиву земельних ділянок;



- межі населених пунктів;

Боб'ятинська сільська рада, Сокальський район, Львівська область



Площа – 6,0 га

Кадастровий номер - відсутній

Цільове призначення – для ведення особистого селянського господарства

Агровиробнича група ґрунтів – 49 г, 133 г, 153

Умовні позначення:



- межі земельних ділянок, які внесено до Державного земельного кадастру;



- межі земельних ділянок щодо яких надано дозвіл на розроблення проекту землеустрою щодо відведення у власність;



- межа зарезервованого масиву земельних ділянок;



- межі населених пунктів;

Ванівська сільська рада, Сокальський район, Львівська область







Площа – 5,5 га

Цільове призначення – для ведення особистого селянського господарства

Кадастровий номер - відсутній

Агровиробнича група ґрунтів – 1766

Умовні позначення:

-  - межі земельних ділянок, які внесено до Державного земельного кадастру;
-  - межі земельних ділянок щодо яких надано дозвіл на розроблення проекту землеустрою щодо відведення у власність;
-  - межа зарезервованого масиву земельних ділянок;
-  - межі населених пунктів;

Ванівська сільська рада, Сокальський район, Львівська область







Площа – 15 га

Цільове призначення – для ведення особистого селянського господарства

Кадастровий номер - відсутній

Агровиробнича група ґрунтів – 181а, 181д

Умовні позначення:

-  - межі земельних ділянок, які внесено до Державного земельного кадастру;
-  - межі земельних ділянок щодо яких надано дозвіл на розроблення проекту землеустрою щодо відведення у власність;
-  - межа зарезервованого масиву земельних ділянок;
-  - межі населених пунктів;

Варязька сільська рада, Сокальський район, Львівська область







Площа – 20 га

Цільове призначення – для ведення особистого селянського господарства

Кадастровий номер - відсутній

Агровиробнича група ґрунтів – 209г, 55г,57г

Умовні позначення:

-  - межі земельних ділянок, які внесено до Державного земельного кадастру;
-  - межі земельних ділянок щодо яких надано дозвіл на розроблення проекту землеустрою щодо відведення у власність;
-  - межа зарезервованого масиву земельних ділянок;
-  - межі населених пунктів;

Варязька сільська рада, Сокальський район, Львівська область







Площа – 3 га

Цільове призначення – для ведення особистого селянського господарства

Кадастровий номер - відсутній

Агровиробнича група ґрунтів – 56г, 40г

Умовні позначення:

-  - межі земельних ділянок, які внесено до Державного земельного кадастру;
-  - межі земельних ділянок щодо яких надано дозвіл на розроблення проекту землеустрою щодо відведення у власність;
-  - межа зарезервованого масиву земельних ділянок;
-  - межі населених пунктів;

Варязька сільська рада, Сокальський район, Львівська область







Площа – 15 га

Цільове призначення – для ведення особистого селянського господарства

Кадастровий номер - відсутній

Агровиробнича група ґрунтів – 50г

Умовні позначення:

-  - межі земельних ділянок, які внесено до Державного земельного кадастру;
-  - межі земельних ділянок щодо яких надано дозвіл на розроблення проекту землеустрою щодо відведення у власність;
-  - межа зарезервованого масиву земельних ділянок;
-  - межі населених пунктів;

Варязька сільська рада, Сокальський район, Львівська область







Площа – 30 га

Цільове призначення – для ведення особистого селянського господарства

Кадастровий номер - відсутній

Агровиробнича група ґрунтів – 50г,39г

Умовні позначення:

-  - межі земельних ділянок, які внесено до Державного земельного кадастру;
-  - межі земельних ділянок щодо яких надано дозвіл на розроблення проекту землеустрою щодо відведення у власність;
-  - межа зарезервованого масиву земельних ділянок;
-  - межі населених пунктів;

Варязька сільська рада, Сокальський район, Львівська область







Площа – 10 га

Цільове призначення – для ведення особистого селянського господарства

Кадастровий номер - відсутній

Агровиробнича група ґрунтів – 50г,51г

Умовні позначення:

-  - межі земельних ділянок, які внесено до Державного земельного кадастру;
-  - межі земельних ділянок щодо яких надано дозвіл на розроблення проекту землеустрою щодо відведення у власність;
-  - межа зарезервованого масиву земельних ділянок;
-  - межі населених пунктів;





Жужелянська сільська рада, Сокальський район, Львівська область



Площа – 10,0 га

Цільове призначення – для ведення особистого селянського господарства

Умовні позначення:

-  - межі земельних ділянок, які внесено до Державного земельного кадастру;
-  - межі земельних ділянок щодо яких надано дозвіл на розроблення проекту землеустрою щодо відведення у власність;
-  - межа зарезервованого масиву земельних ділянок;
-  - межі населених пунктів;

Кадастровий номер - відсутній

Агровиробнича група ґрунтів – 30г, 181д





Жужелянська сільська рада, Сокальський район, Львівська область



Площа – 10,0 га

Цільове призначення – для ведення особистого селянського господарства

Умовні позначення:

-  - межі земельних ділянок, які внесено до Державного земельного кадастру;
-  - межі земельних ділянок щодо яких надано дозвіл на розроблення проекту землеустрою щодо відведення у власність;
-  - межа зарезервованого масиву земельних ділянок;
-  - межі населених пунктів;

Кадастровий номер - відсутній

Агровиробнича група ґрунтів – 181г, 179г

Жужелянська сільська рада, Сокальський район, Львівська область



Площа – 10,0 га

Цільове призначення – для ведення особистого селянського господарства

Умовні позначення:



- межі земельних ділянок, які внесено до Державного земельного кадастру;



- межі земельних ділянок щодо яких надано дозвіл на розроблення проекту землеустрою щодо відведення у власність;



- межа зарезервованого масиву земельних ділянок;



- межі населених пунктів;

Кадастровий номер - відсутній

Агровиробнича група ґрунтів – 5 в





Жужелянська сільська рада, Сокальський район, Львівська область



Площа – 10,0 га

Цільове призначення – для ведення особистого селянського господарства

Умовні позначення:

-  - межі земельних ділянок, які внесено до Державного земельного кадастру;
-  - межі земельних ділянок щодо яких надано дозвіл на розроблення проекту землеустрою щодо відведення у власність;
-  - межа зарезервованого масиву земельних ділянок;
-  - межі населених пунктів;

Кадастровий номер - відсутній

Агровиробнича група ґрунтів – 153, 179 в, 181 в

Жужелянська сільська рада, Сокальський район, Львівська область



Площа – 8,4 га

Цільове призначення – для ведення особистого селянського господарства

Умовні позначення:



- межі земельних ділянок, які внесено до Державного земельного кадастру;



- межі земельних ділянок щодо яких надано дозвіл на розроблення проекту землеустрою щодо відведення у власність;



- межа зарезервованого масиву земельних ділянок;



межі населених пунктів;

Кадастровий номер - відсутній

Агровиробнича група ґрунтів – 99г

Жужелянська сільська рада, Сокальський район, Львівська область



Площа – 9,7 га

Цільове призначення – для ведення особистого селянського господарства

Умовні позначення:



- межі земельних ділянок, які внесено до Державного земельного кадастру;



- межі земельних ділянок щодо яких надано дозвіл на розроблення проекту землеустрою щодо відведення у власність;



- межа зарезервованого масиву земельних ділянок;



межі населених пунктів;

Кадастровий номер - відсутній

Агровиробнича група ґрунтів – 99г





Княжівська сільська рада, Сокальський район, Львівська область



Площа – 9,0 га

Цільове призначення – для ведення особистого селянського господарства

Умовні позначення:

-  - межі земельних ділянок, які внесено до Державного земельного кадастру;
-  - межі земельних ділянок щодо яких надано дозвіл на розроблення проекту землеустрою щодо відведення у власність;
-  - межа зарезервованого масиву земельних ділянок;
-  - межі населених пунктів;

Кадастровий номер - відсутній

Агровиробнича група ґрунтів – 49г, 50г

Княжівська сільська рада, Сокальський район, Львівська область



Площа – 22,4 га

Цільове призначення – для ведення особистого селянського господарства

Умовні позначення:



- межі земельних ділянок, які внесено до Державного земельного кадастру;



- межі земельних ділянок щодо яких надано дозвіл на розроблення проекту землеустрою щодо відведення у власність;



- межа зарезервованого масиву земельних ділянок;



- межі населених пунктів;

Кадастровий номер - відсутній

Агровиробнича група ґрунтів – 153

Княжівська сільська рада, Сокальський район, Львівська область



Площа – 19 га

Цільове призначення – для ведення особистого селянського господарства

Умовні позначення:



- межі земельних ділянок, які внесено до Державного земельного кадастру;



- межі земельних ділянок щодо яких надано дозвіл на розроблення проекту землеустрою щодо відведення у власність;



- межа зарезервованого масиву земельних ділянок;



- межі населених пунктів;

Кадастровий номер - відсутній

Агровиробнича група ґрунтів – 38г, 39г, 49г, 53г, 208г

Княжівська сільська рада, Сокальський район, Львівська область



Площа – 16,1 га

Цільове призначення – для ведення особистого селянського господарства

Кадастровий номер - відсутній

Агровиробнича група ґрунтів – 49г

Умовні позначення:



- межі земельних ділянок, які внесено до Державного земельного кадастру;



- межі земельних ділянок щодо яких надано дозвіл на розроблення проекту землеустрою щодо відведення у власність;



- межа зарезервованого масиву земельних ділянок;



- межі населених пунктів;

Межирічанська сільська рада, Сокальський район, Львівська область







Площа – 3,0 га

Цільове призначення – для ведення садівництва

Кадастровий номер - відсутній

Агровиробнича група ґрунтів – 56

Умовні позначення:

-  - межі земельних ділянок, які внесено до Державного земельного кадастру;
-  - межі земельних ділянок щодо яких надано дозвіл на розроблення проекту землеустрою щодо відведення у власність;
-  - межа зарезервованого масиву земельних ділянок;
-  - межі населених пунктів;


Мурованська сільська рада, Сокальський район, Львівська область



Площа – 3,5 га

Цільове призначення – для будівництва і обслуговування
жилого будинку, господарських будівель і споруд

Умовні позначення:



- межі земельних ділянок, які внесено до Державного земельного кадастру;



- межі земельних ділянок щодо яких надано дозвіл на розроблення проекту землеустрою щодо відведення у власність;



- межа зарезервованого масиву земельних ділянок;



- межі населених пунктів;

Кадастровий номер - відсутній

Агровиробнича група ґрунтів – 40г, 55г, 56г

Мурованська сільська рада, Сокальський район, Львівська область



Площа – 23,0 га

Цільове призначення – для ведення особистого селянського господарства

Умовні позначення:



- межі земельних ділянок, які внесено до Державного земельного кадастру;



- межі земельних ділянок щодо яких надано дозвіл на розроблення проекту землеустрою щодо відведення у власність;



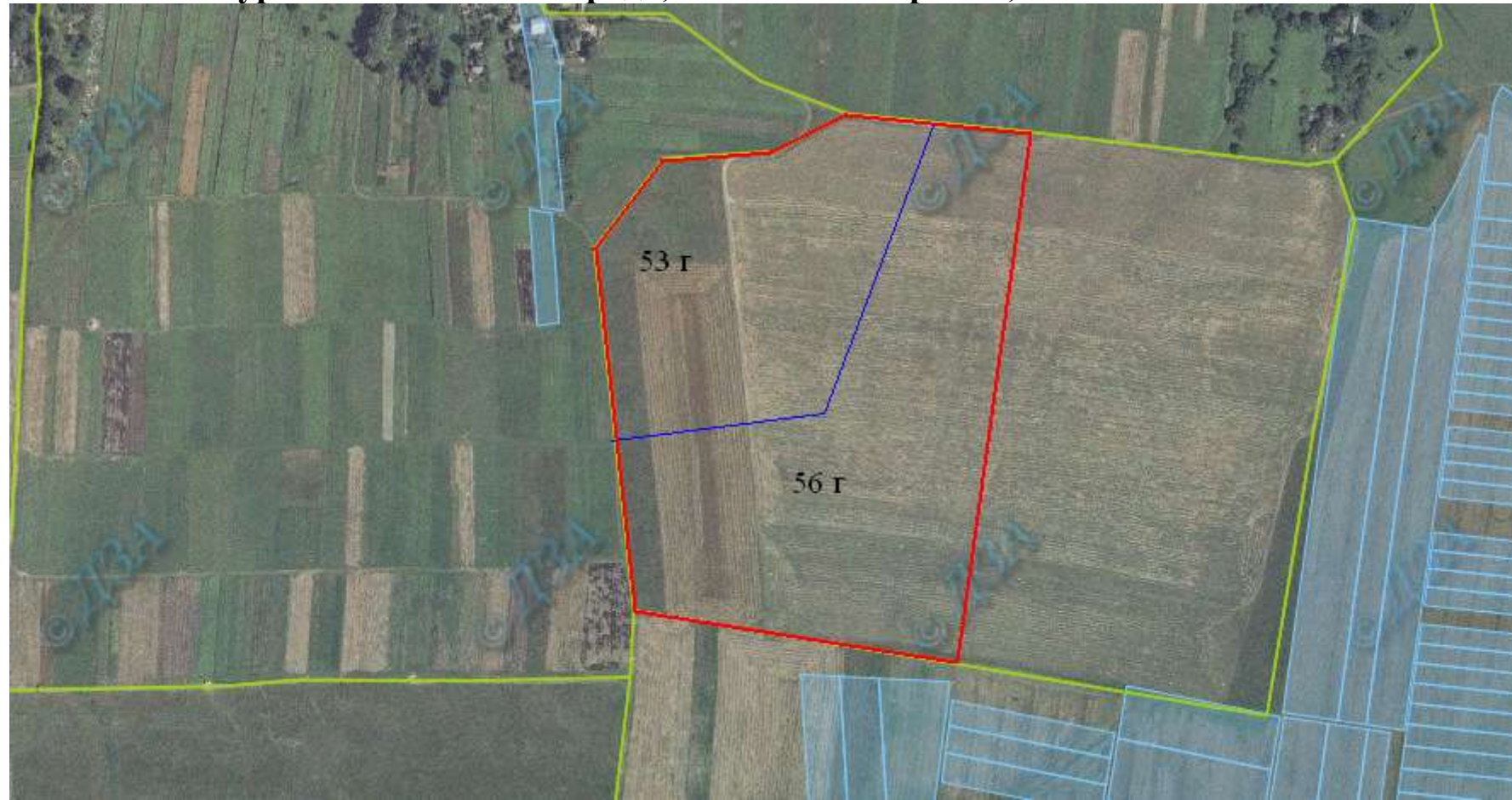
- межа зарезервованого масиву земельних ділянок;



- межі населених пунктів;

Кадастровий номер - відсутній
Агровиробнича група ґрунтів – 40 г, 121 г, 178 е





Мурованська сільська рада, Сокальський район, Львівська область



Площа – 14,0 га

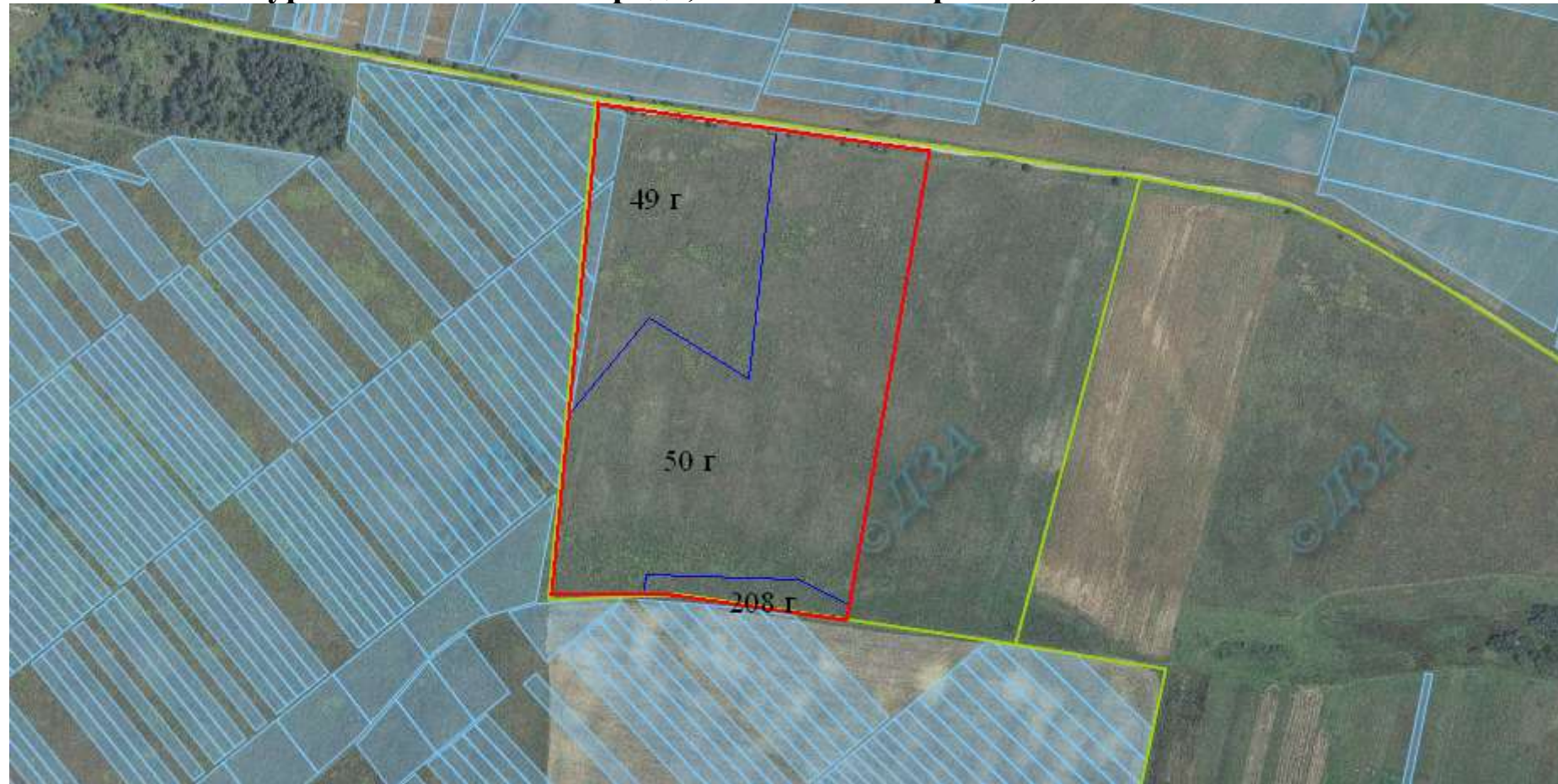
Цільове призначення – для ведення
особистого селянського господарства

Умовні позначення:

-  - межі земельних ділянок, які внесено до Державного земельного кадастру;
-  - межі земельних ділянок щодо яких надано дозвіл на розроблення проекту землеустрою щодо відведення у власність;
-  - межа зарезервованого масиву земельних ділянок;
-  - межі населених пунктів;

Кадастровий номер - відсутній
Агровиробнича група ґрунтів – 53 г, 56 г





Мурованська сільська рада, Сокальський район, Львівська область



Площа – 12,0 га

Цільове призначення – для ведення особистого селянського господарства

Умовні позначення:

-  - межі земельних ділянок, які внесено до Державного земельного кадастру;
-  - межі земельних ділянок щодо яких надано дозвіл на розроблення проекту землеустрою щодо відведення у власність;
-  - межа зарезервованого масиву земельних ділянок;
-  - межі населених пунктів;

Кадастровий номер - відсутній
Агровиробнича група ґрунтів – 49 г, 50 г, 208 г





Острівська сільська рада, Сокальський район, Львівська область



Площа – 3,5 га
Цільове призначення – для ведення садівництва

Кадастровий номер - відсутній
Агровиробнича група ґрунтів – 146

Умовні позначення:

-  - межі земельних ділянок, які внесено до Державного земельного кадастру;
-  - межі земельних ділянок щодо яких надано дозвіл на розроблення проекту землеустрою щодо відведення у власність;
-  - межа зарезервованого масиву земельних ділянок;
-  - межі населених пунктів;

Переспівська сільська рада, Сокальський район, Львівська область







Площа – 6,0 га

Цільове призначення – для ведення особистого селянського господарства

Кадастровий номер - відсутній

Агровиробнича група ґрунтів – 29 г, 38 г, 208 г

Умовні позначення:

-  - межі земельних ділянок, які внесено до Державного земельного кадастру;
-  - межі земельних ділянок щодо яких надано дозвіл на розроблення проекту землеустрою щодо відведення у власність;
-  - межа зарезервованого масиву земельних ділянок;
-  - межі населених пунктів;

Поторицька сільська рада, Сокальський район, Львівська область



Площа – 6,3 га

Цільове призначення – для ведення особистого селянського господарства

Кадастровий номер - відсутній

Агровиробнича група ґрунтів – 38 г, 39 г, 208 в

Умовні позначення:



- межі земельних ділянок, як і внесено до Державного земельного кадастру;



- межі земельних ділянок щодо яких надано дозвіл на розроблення проекту землеустрою щодо відведення у власність;



- межа зарезервованого масиву земельних ділянок;



межі населених пунктів;

Савчинська сільська рада, Сокальський район, Львівська область







Площа – 5,0 га

Цільове призначення – для ведення особистого селянського господарства

Кадастровий номер - відсутній

Агровиробнича група ґрунтів – 40г

Умовні позначення:

-  - межі земельних ділянок, які внесено до Державного земельного кадастру;
-  - межі земельних ділянок щодо яких надано дозвіл на розроблення проекту землеустрою щодо відведення у власність;
-  - межа зарезервованого масиву земельних ділянок;
-  - межі населених пунктів;

Ситазівська сільська рада, Сокальський район, Львівська область







Площа – 5,0 га

Цільове призначення – для ведення особистого селянського господарства

Кадастровий номер - відсутній

Агровиробнича група ґрунтів – 29 г, 39 г

Умовні позначення:

-  - межі земельних ділянок, які внесено до Державного земельного кадастру;
-  - межі земельних ділянок щодо яких надано дозвіл на розроблення проекту землеустрою щодо відведення у власність;
-  - межа зарезервованого масиву земельних ділянок;
-  - межі населених пунктів;

Скоморохівська сільська рада, Сокальський район, Львівська область




Площа – 10,0 га

Цільове призначення – для ведення особистого селянського господарства

Умовні позначення:



- межі земельних ділянок, які внесено до Державного земельного кадастру;



- межі земельних ділянок щодо яких надано дозвіл на розроблення проекту землеустрою щодо відведення у власність;



- межа зарезервованого масиву земельних ділянок;



- межі населених пунктів;

Кадастровий номер - відсутній

Агровиробнича група ґрунтів – 40 г, 49 г, 51 в

Скоморохівська сільська рада, Сокальський район, Львівська область



Площа – 12,0 га

Цільове призначення – для ведення особистого селянського господарства

Умовні позначення:



- межі земельних ділянок, які внесено до Державного земельного кадастру;



- межі земельних ділянок щодо яких надано дозвіл на розроблення проекту землеустрою щодо відведення у власність;



- межа зарезервованого масиву земельних ділянок;



- межі населених пунктів;

Кадастровий номер - відсутній

Агровиробнича група ґрунтів – 4 а, 11 в

Скоморохівська сільська рада, Сокальський район, Львівська область



Площа – 1,4 га

Кадастровий номер - відсутній

Цільове призначення – для будівництва і обслуговування житлового будинку, господарських будівель і споруд

Умовні позначення:



- межі земельних ділянок, які внесено до Державного земельного кадастру;



- межі земельних ділянок щодо яких надано дозвіл на розроблення проекту землеустрою щодо відведення у власність;



- межа зарезервованого масиву земельних ділянок;



- межі населених пунктів;


Тартаківської сільської ради, Сокальського району, Львівської області



Площа – 12,9 га

Цільове призначення – для ведення особистого селянського господарства

Умовні позначення:



- межі земельних ділянок, які внесено до Державного земельного кадастру;



- межі земельних ділянок щодо яких надано дозвіл на розроблення проекту землеустрою щодо відведення у власність;



- межа зарезервованого масиву земельних ділянок;



- межі населених пунктів;

Кадастровий номер - відсутній

Агровиробнича група ґрунтів – 40г, 49г, 208г

Тартаківської сільської ради, Сокальського району, Львівської області



Площа – 1,0 га

Цільове призначення – для будівництва та обслуговування житлового будинку, господарських будівель та споруд

Умовні позначення:



- межі земельних ділянок, які внесено до Державного земельного кадастру;



- межі земельних ділянок щодо яких надано дозвіл на розроблення проекту землеустрою щодо відведення у власність;



- межа зарезервованого масиву земельних ділянок;



- межі населених пунктів;

Кадастровий номер - відсутній

Агровиробнича група ґрунтів – 40г, 49г, 208г

Тудорковицька сільська рада, Сокальський район, Львівська область



Площа – 3,0 га

Цільове призначення – для будівництва та обслуговування житлового будинку, господарських будівель та споруд

Умовні позначення:



- межі земельних ділянок, які внесено до Державного земельного кадастру;



- межі земельних ділянок щодо яких надано дозвіл на розроблення проекту землеустрою щодо відведення у власність;



- межа зарезервованого масиву земельних ділянок;



- межі населених пунктів;

Кадастровий номер - відсутній

Агровиробнича група ґрунтів – 53г, 55г

Тудорковицька сільська рада, Сокальський район, Львівська область







Площа – 4,0 га

Цільове призначення – для ведення особистого селянського господарства

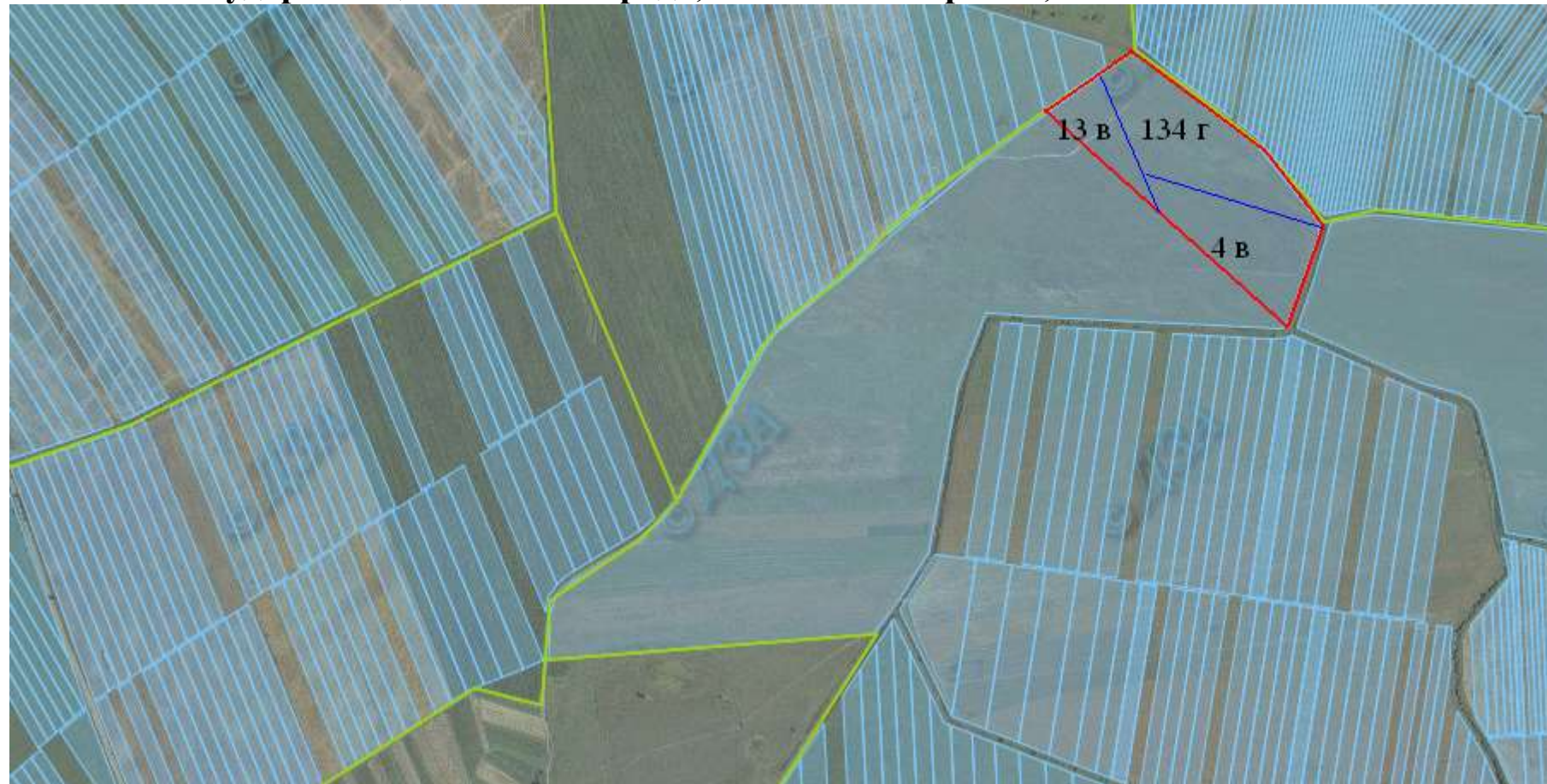
Кадастровий номер -

Агровиробнича група ґрунтів – 13в

Умовні позначення:

-  - межі земельних ділянок, які внесено до Державного земельного кадастру;
-  - межі земельних ділянок щодо яких надано дозвіл на розроблення проекту землеустрою щодо відведення у власність;
-  - межа зарезервованого масиву земельних ділянок;
-  - межі населених пунктів;

Тудорковицька сільська рада, Сокальський район, Львівська область



Площа – 10,0 га

Цільове призначення – для ведення особистого селянського господарства

Кадастровий номер -

Агровиробнича група ґрунтів – 4 в, 13в, 134 г

Умовні позначення:



- межі земельних ділянок, які внесено до Державного земельного кадастру;



- межі земельних ділянок щодо яких надано дозвіл на розроблення проекту землеустрою щодо відведення у власність;



- межа зарезервованого масиву земельних ділянок;



- межі населених пунктів;

Хоробрівська сільська рада, Сокальський район, Львівська область



Площа – 2,5 га

Цільове призначення – для будівництва і обслуговування
жилого будинку, господарських будівель і споруд

Умовні позначення:



- межі земельних ділянок, які внесено до Державного земельного кадастру;



- межі земельних ділянок щодо яких надано дозвіл на розроблення проекту землеустрою щодо відведення у власність;



- межа зарезервованого масиву земельних ділянок;



- межі населених пунктів;

Кадастровий номер - відсутній

Агровиробнича група ґрунтів – 53в, 176в, 178в

Хоробрівська сільська рада, Сокальський район, Львівська область







Площа – 13,2465 га

Кадастровий номер - 4624885700:05:000:0254

Цільове призначення – для ведення особистого селянського господарства

Агровиробнича група ґрунтів – 56г,181г,55г,57г,121г,53г

Умовні позначення:

-  - межі земельних ділянок, які внесено до Державного земельного кадастру;
-  - межі земельних ділянок щодо яких надано дозвіл на розроблення проекту землеустрою щодо відведення у власність;
-  - межа зарезервованого масиву земельних ділянок;
-  - межі населених пунктів;

Хоробрівська сільська рада, Сокальський район, Львівська область



Площа – 11,9927 га

Кадастровий номер – 4624885700:12:000:0626

Цільове призначення – для ведення особистого селянського господарства

Агровиробнича група ґрунтів – 51г,208г,53г,40г,121г

Умовні позначення:



- межі земельних ділянок, які внесено до Державного земельного кадастру;



- межі земельних ділянок щодо яких надано дозвіл на розроблення проекту землеустрою щодо відведення у власність;



- межа зарезервованого масиву земельних ділянок;



- межі населених пунктів;

Хоробрівська сільська рада, Сокальський район, Львівська область







Площа – 28.0097 га

Кадастровий номер – 4624885700:04:000:0408

Цільове призначення – для ведення особистого селянського господарства

Агровиробнича група ґрунтів – 33в, 39в, 39г, 51г, 53г, 121г, 141, 208г

Умовні позначення:

-  - межі земельних ділянок, які внесено до Державного земельного кадастру;
-  - межі земельних ділянок щодо яких надано дозвіл на розроблення проекту землеустрою щодо відведення у власність;
-  - межа зарезервованого масиву земельних ділянок;
-  - межі населених пунктів;

Перв'ятицька сільська рада, Сокальський район, Львівська область



Площа – 6,0000 га

Кадастровий номер – 46248

Цільове призначення – для ведення особистого селянського господарства

Агровиробнича група ґрунтів – 29ґ, 37ґ, 38ґ, 55ґ, 56ґ, 209ґ

Умовні позначення:



- межі земельних ділянок, які внесено до Державного земельного кадастру;



- межі земельних ділянок щодо яких надано дозвіл на розроблення проекту землеустрою щодо відведення у власність;



- межа зарезервованого масиву земельних ділянок;



- межі населених пунктів;

Перв'ятицька сільська рада, Сокальський район, Львівська область







Площа – 10,0000 га

Кадастровий номер – 4624884400:12:000:_____

Цільове призначення – для ведення особистого селянського господарства

Агровиробнича група ґрунтів – 56ґ, 209ґ

Умовні позначення:

-  - межі земельних ділянок, які внесено до Державного земельного кадастру;
-  - межі земельних ділянок щодо яких надано дозвіл на розроблення проекту землеустрою щодо відведення у власність;
-  - межа зарезервованого масиву земельних ділянок;
-  - межі населених пунктів;

Перв'ятицька сільська рада, Сокальський район, Львівська область







Площа – 12,2300 га

Кадастровий номер – 4624884400:14:012: ____

Цільове призначення – для ведення особистого селянського господарства

Агровиробнича група ґрунтів – 5бг, 208г

Умовні позначення:

-  - межі земельних ділянок, які внесено до Державного земельного кадастру;
-  - межі земельних ділянок щодо яких надано дозвіл на розроблення проекту землеустрою щодо відведення у власність;
-  - межа зарезервованого масиву земельних ділянок;
-  - межі населених пунктів;

Перв'ятицька сільська рада, Сокальський район, Львівська область



Площа – 15,00 га

Кадастровий номер – 4624884400:11:000:_____

Цільове призначення – для ведення особистого селянського господарства

Агровиробнича група ґрунтів – 56ґ, 133ґ

Умовні позначення:



- межі земельних ділянок, які внесено до Державного земельного кадастру;



- межі земельних ділянок щодо яких надано дозвіл на розроблення проекту землеустрою щодо відведення у власність;



- межа зарезервованого масиву земельних ділянок;



- межі населених пунктів;

Реклинецька сільська рада, Сокальський район, Львівська область







Площа – 25,9235,00 га

Кадастровий номер – 4624885900:12:000:0127

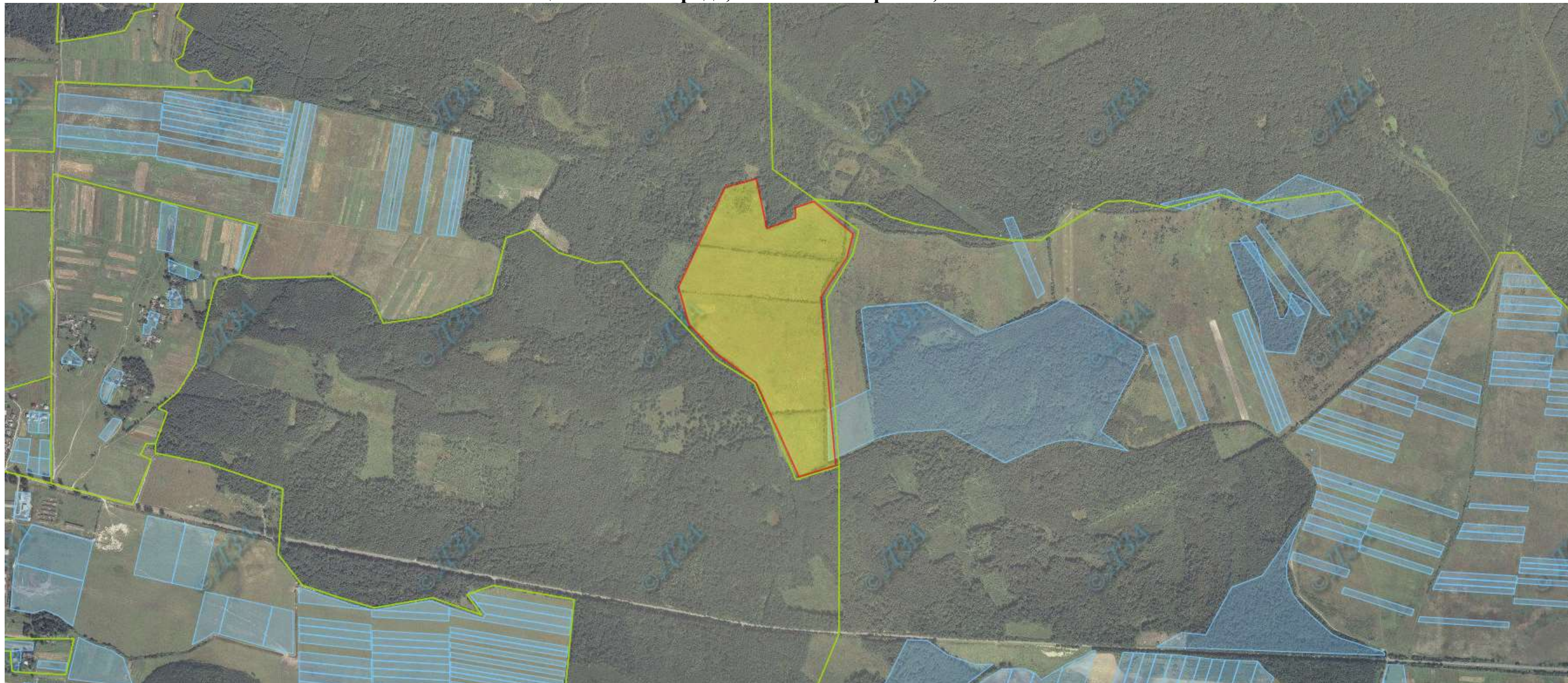
Цільове призначення – для ведення особистого селянського господарства

Агровиробнича група ґрунтів – 16,46,179в

Умовні позначення:

-  - межі земельних ділянок, які внесено до Державного земельного кадастру;
-  - межі земельних ділянок щодо яких надано дозвіл на розроблення проекту землеустрою щодо відведення у власність;
-  - межа зарезервованого масиву земельних ділянок;
-  - межі населених пунктів;

Реклинецька сільська рада, Сокальський район, Львівська область







Площа – 35,50 га

Кадастровий номер – 4624885900:04:000:_____

Цільове призначення – для ведення особистого селянського господарства

Агровиробнича група ґрунтів – 4б,,5б,176б,179в

Умовні позначення:

-  - межі земельних ділянок, які внесено до Державного земельного кадастру;
-  - межі земельних ділянок щодо яких надано дозвіл на розроблення проекту землеустрою щодо відведення у власність;
-  - межа зарезервованого масиву земельних ділянок;
-  - межі населених пунктів;