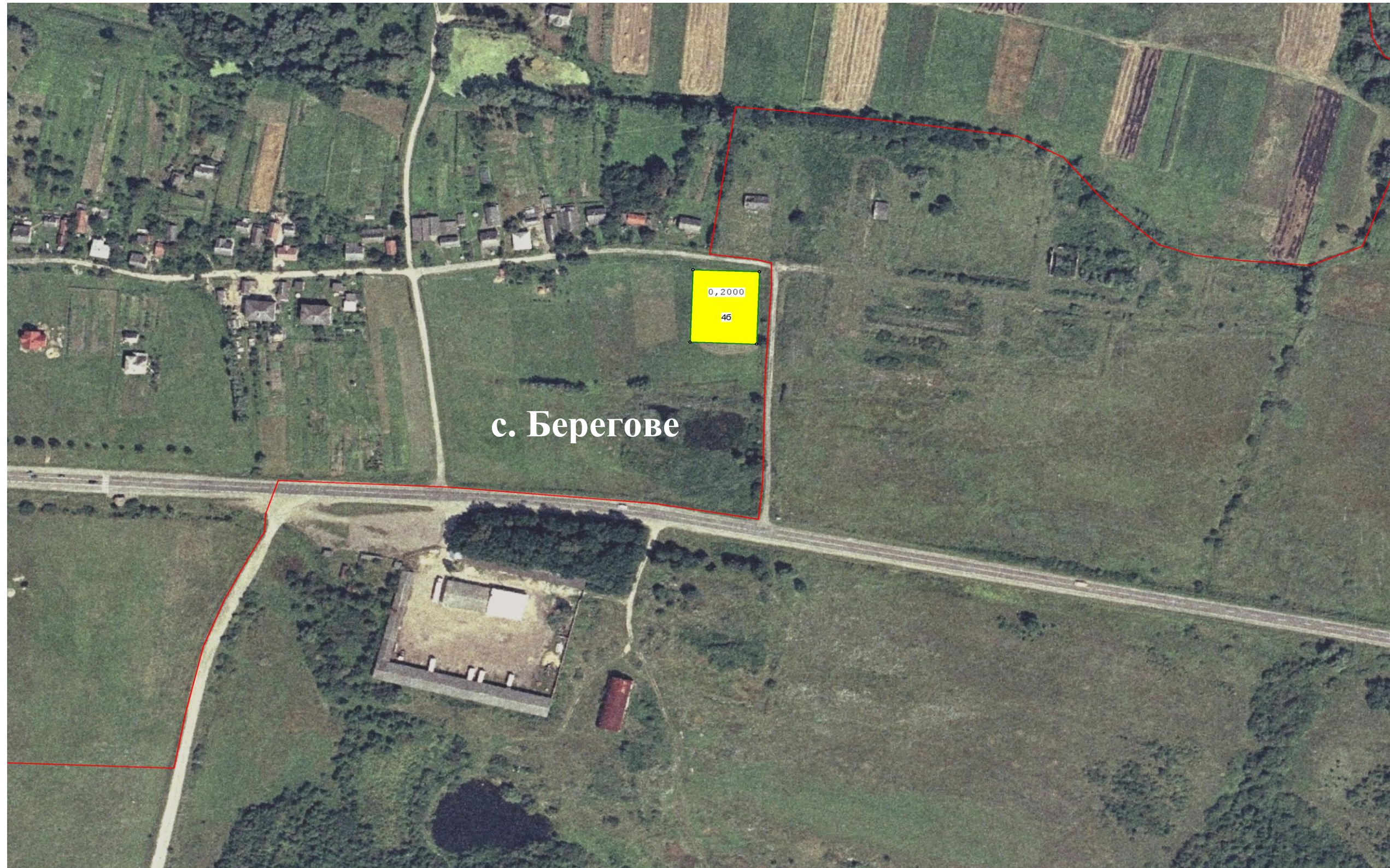


Інформація стосовно забезпечення учасників антитерористичної операції земельними ділянками на території Мостиського району (станом на 01.08. 2017 року)

№ з/п	Назва адміністративно-територіальної одиниці (сільська (селищна) рада, місто районного значення)	Кількість учасників АТО	Загальна площа зарезервованих земельних ділянок, га	з них				Наявність вільних земельних ділянок (площа, га)
				для будівництва і обслуговування жилого будинку, господарських будівель і споруд (присадибна ділянка)	для ведення садівництва	для індивідуального дачного будівництва	для ведення особистого селянського господарства	
1	2	3	4	5	6	7	8	9
1	Мостиська міська рада		14,00		14,00			1,4 (для жителів Мостиської міської ради)
2	Берегівська сільська рада		0,40	0,40				0
3	Довгомостиська сільська рада		0,45	0,45				0,45
4	Довгомостиська сільська рада		1,50		1,50			1,20
5	Малнівська сільська рада		0,45	0,45				0
6	Шегинівська сільська рада		0,80	0,80				0
7	Раденицька сільська рада		23,9921				23,9921	0
8	Липниківська сільська рада		20,00				20,00	20,0
9	Тщенецька сільська рада		20,00				20,00	0

10	Мишлятицька сільська рада		22,1459				22,1459	0
11	Дидятицька сільська рада		42,4081				42,4081	0
12	Твіржанська сільська рада		34,000				34	0
13	Шегинівська сільська рада		30,00				30,00	23
14	Малнівськоволянська сільська рада		36,00				36,00	30,0
15	Крукеницька сільська рада		15,00				15,00	15,0
16	Маломокрянська сільська рада		20,00				20,00	20,0
17	Гостинцівська сільська рада		10,00				10,00	0
Всього по району			291,4	2,1	15,5	0	273,8	

Берегівська сільська рада Мостиського району Львівської області



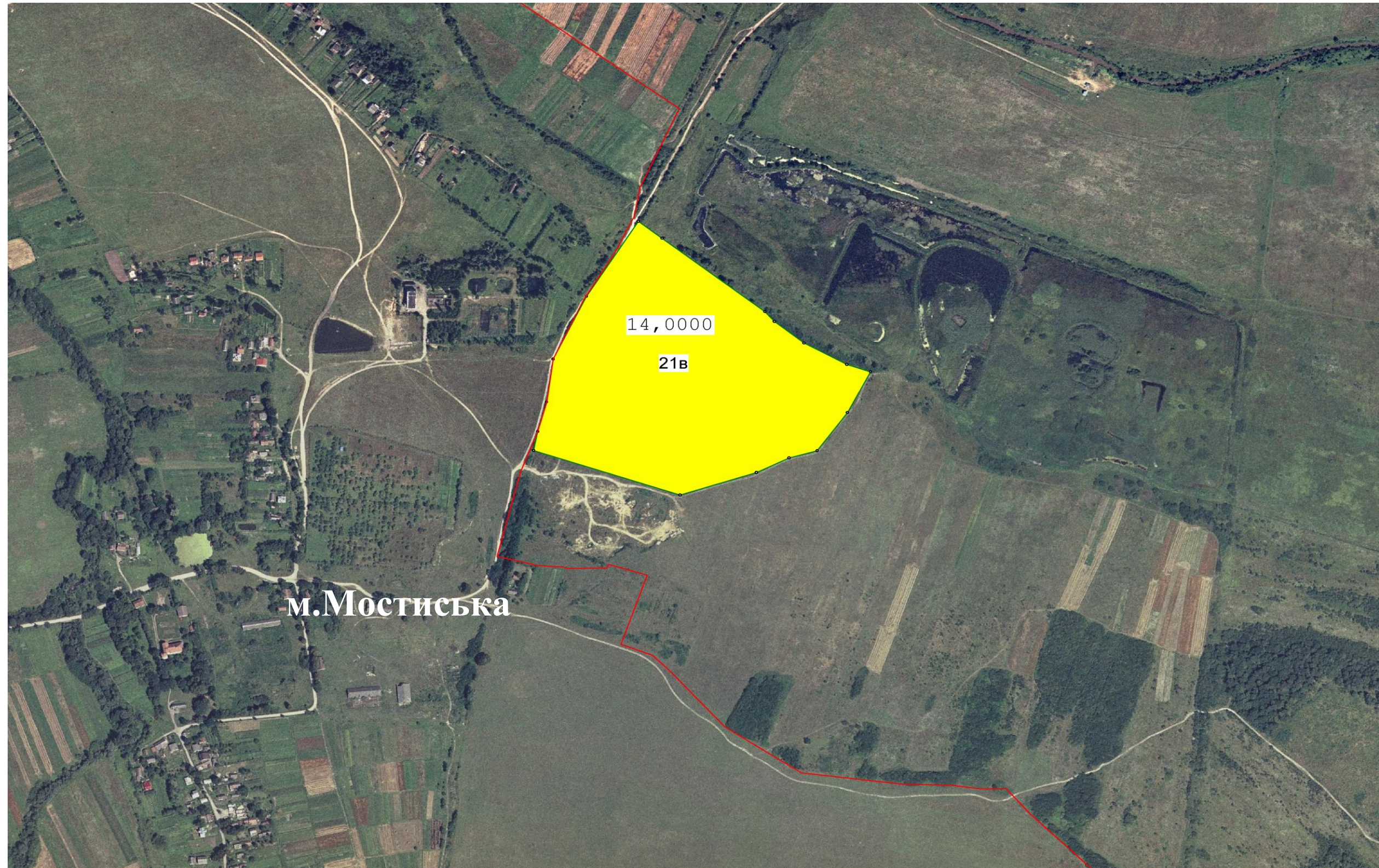
Площа – 0,2000га; Кадастровий номер відсутній; Агровиробнича група ґрунтів — 4б

Цільове призначення – для будівництва та обслуговування житлового будинку, господарських будівель та споруд

Умовні позначення: — межа зарезервованої земельної ділянки; — межа населеного пункту

Надано земельні ділянки для БОЖБ загальною площею – 0,20 га для учасників АТО

Мостиська міська рада Мостиського району Львівської області



Площа – 14,0000га; Кадастровий номер відсутній;

Агровиробнича група ґрунтів — 21в

Цільове призначення – для ведення садівництва;

Умовні позначення: — межа зарезервованої земельної ділянки; — межа населеного пункту

Надано земельні ділянки для індивідуального садівництва загальною площею – 12,56 га для учасників АТО

Довгомостиська сільська рада Мостиського району Львівської області

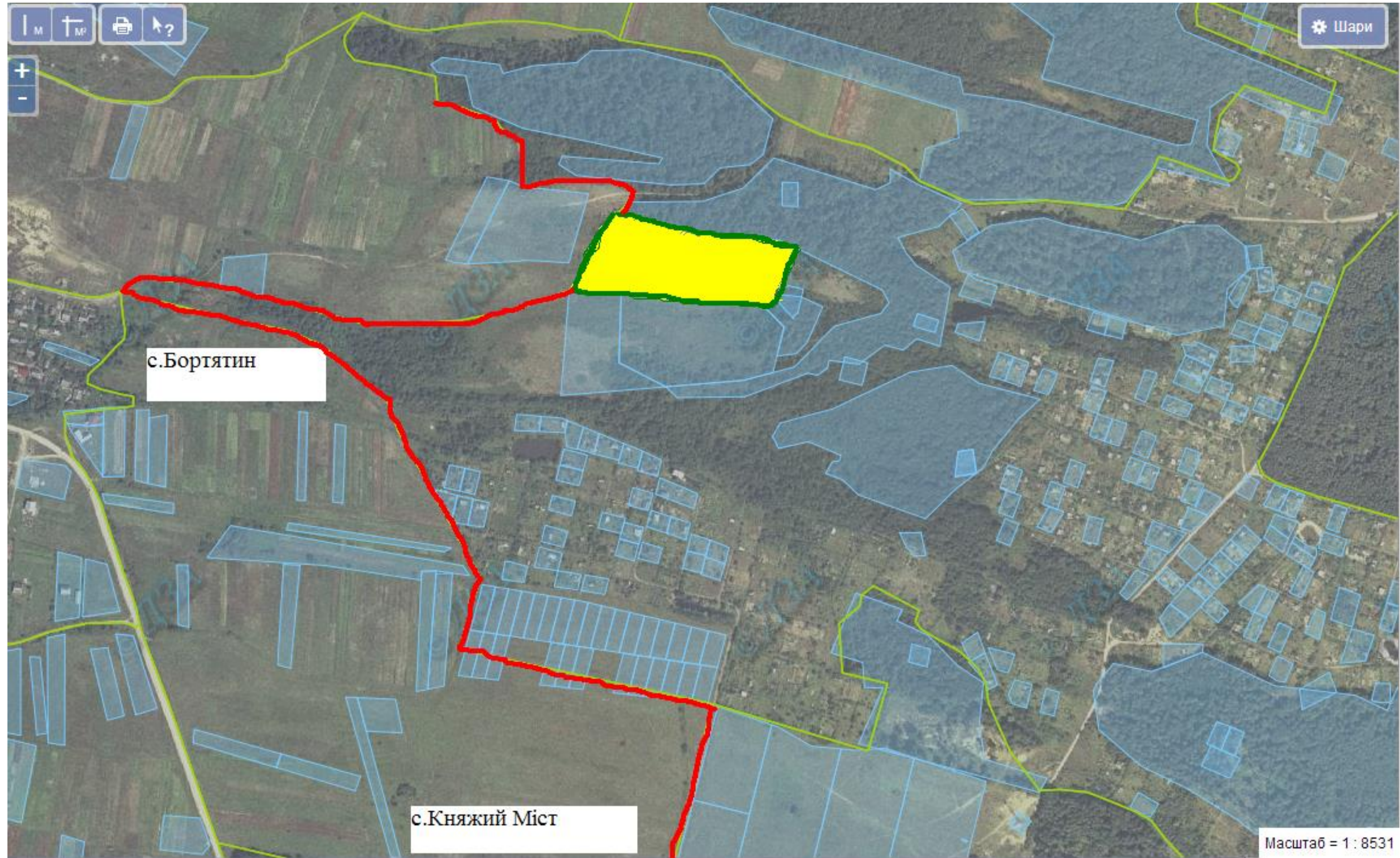


Площа – 0,4500га; Кадастровий номер відсутній; Агровиробнича група ґрунтів — 49г

Цільове призначення – для будівництва та обслуговування житлового будинку, господарських будівель та споруд

Умовні позначення: — межа зарезервованої земельної ділянки; — межа населеного пункту.

Довгомостиська сільська рада Мостиського району Львівської області



Площа – 1,50га; Кадастровий номер відсутній; Агровиробнича група ґрунтів — 21б

Цільове призначення – для ведення садівництва

Умовні позначення: — межа зарезервованої земельної ділянки; — межа населеного пункту.

Надано земельні ділянки для індивідуального садівництва загальною площею – 0,30 га для учасників АТО

Шегинівська сільська рада Мостиського району Львівської області



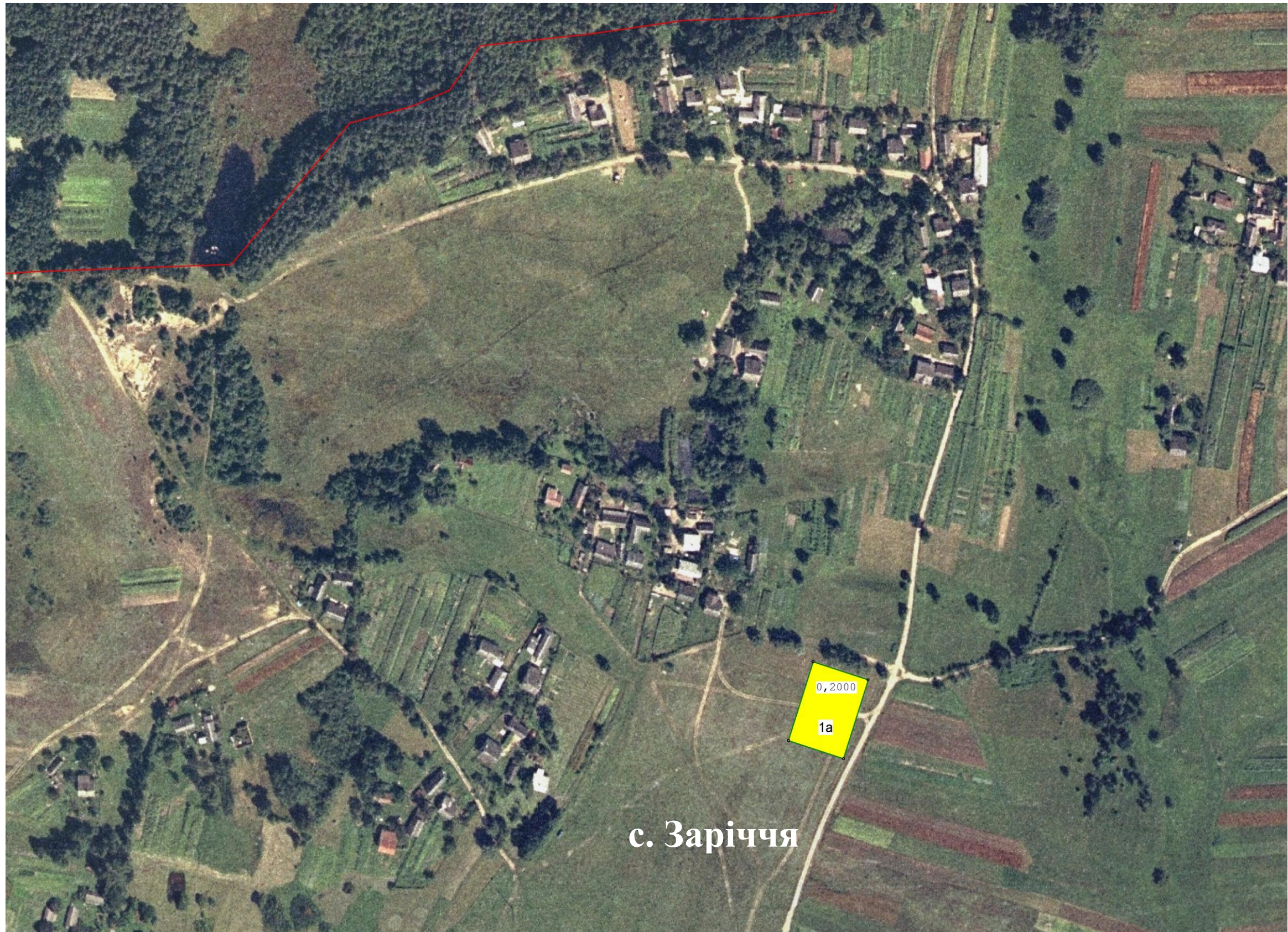
Площа – 0,8000га; Кадастровий номер відсутній; Агровиробнича група ґрунтів — 9г; 8в;
Цільове призначення – для будівництва та обслуговування житлового будинку, господарських будівель та споруд
Умовні позначення: — межа зарезервованої земельної ділянки; — межа населеного пункту
Надано земельні ділянки для БОЖБ загальною площею – 0,80 га для учасників АТО

Малнівська сільська рада Мостиського району Львівської області



Площа – 0,4500га; Кадастровий номер відсутній; Агровиробнича група ґрунтів — 178б;
Цільове призначення – для будівництва та обслуговування житлового будинку, господарських будівель та споруд
Умовні позначення: — межа зарезервованої земельної ділянки; — межа населеного пункту.

Берегівська сільська рада Мостиського району Львівської області



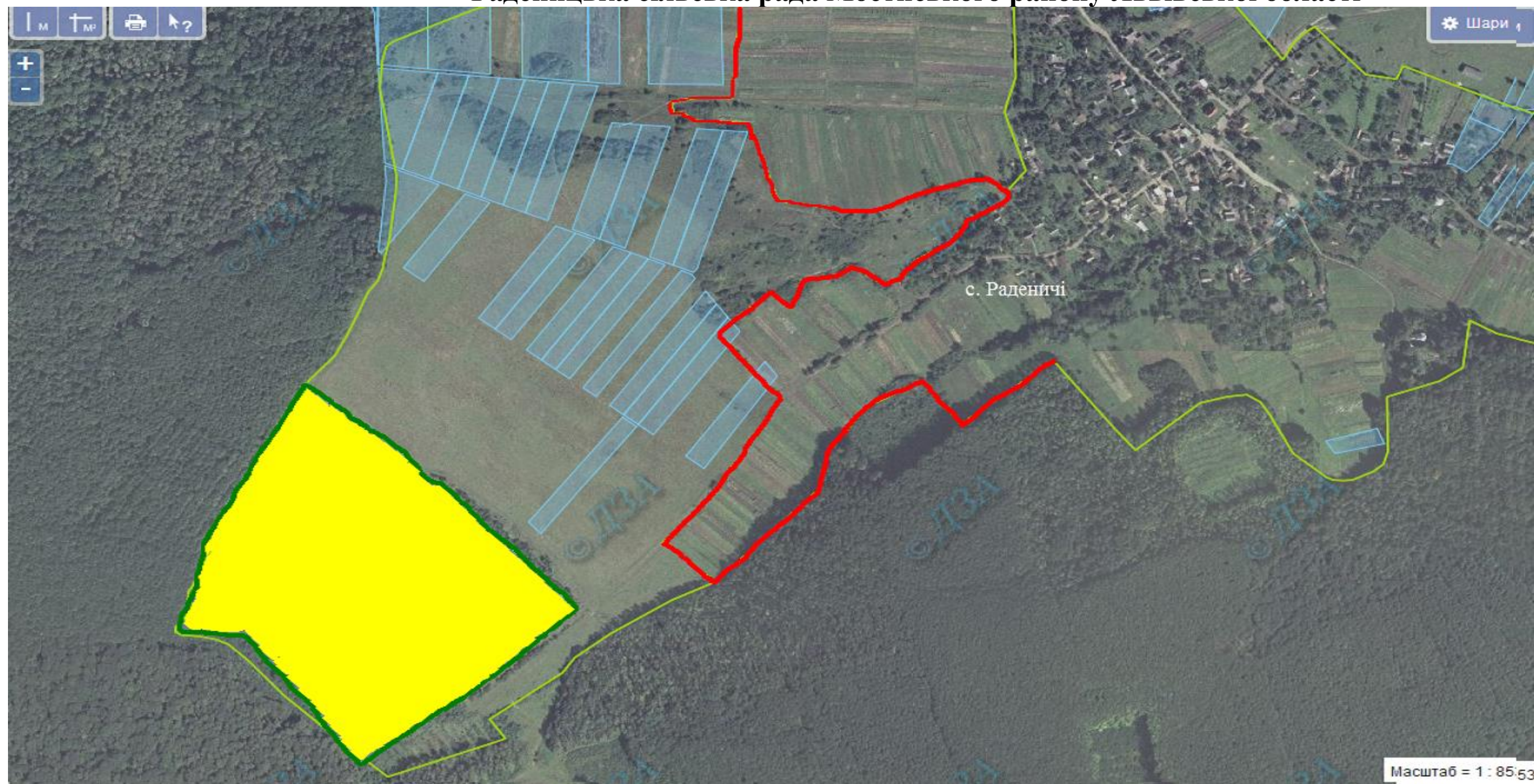
Площа – 0,2000га; Кадастровий номер відсутній; Агровиробнича група ґрунтів — 1а

Цільове призначення – для будівництва та обслуговування житлового будинку, господарських будівель та споруд

Умовні позначення: — межа зарезервованої земельної ділянки; — межа населеного пункту

Надано земельні ділянки для БОЖБ загальною площею – 0,20 га для учасників АТО

Раденицька сільська рада Мостиського району Львівської області



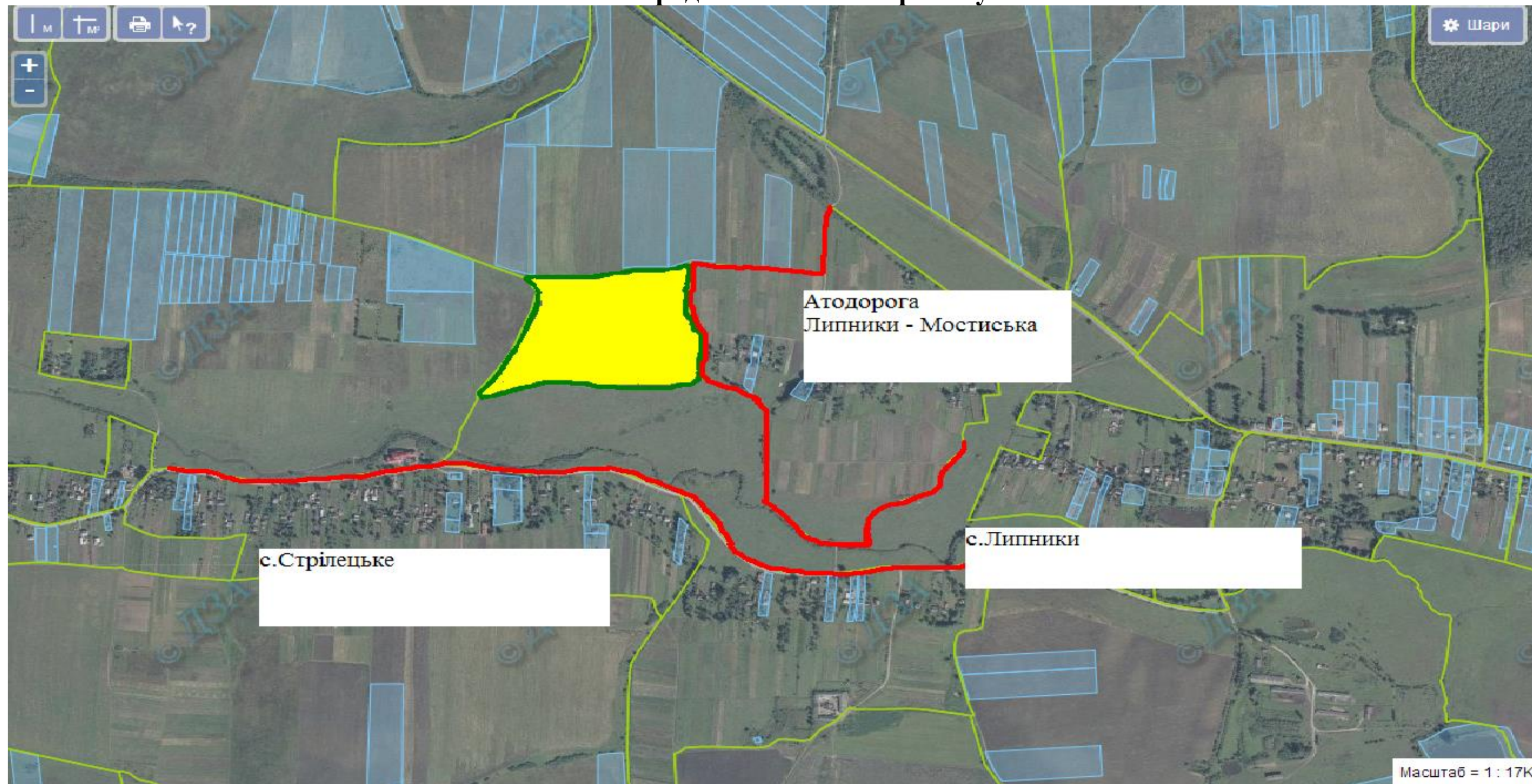
Площа – 12,4633га; Кадастровий номер – 4622485900:07:000:0237; Агровиробнича група ґрунтів — 178д

Цільове призначення – для ведення особистого селянського господарства;

Умовні позначення: — межа зарезервованої земельної ділянки; — межа населеного пункту.

Надано земельні ділянки для ОСГ загальною площею – 12,5 га для учасників АТО

Липниківська сільська рада Мостиського району Львівської області

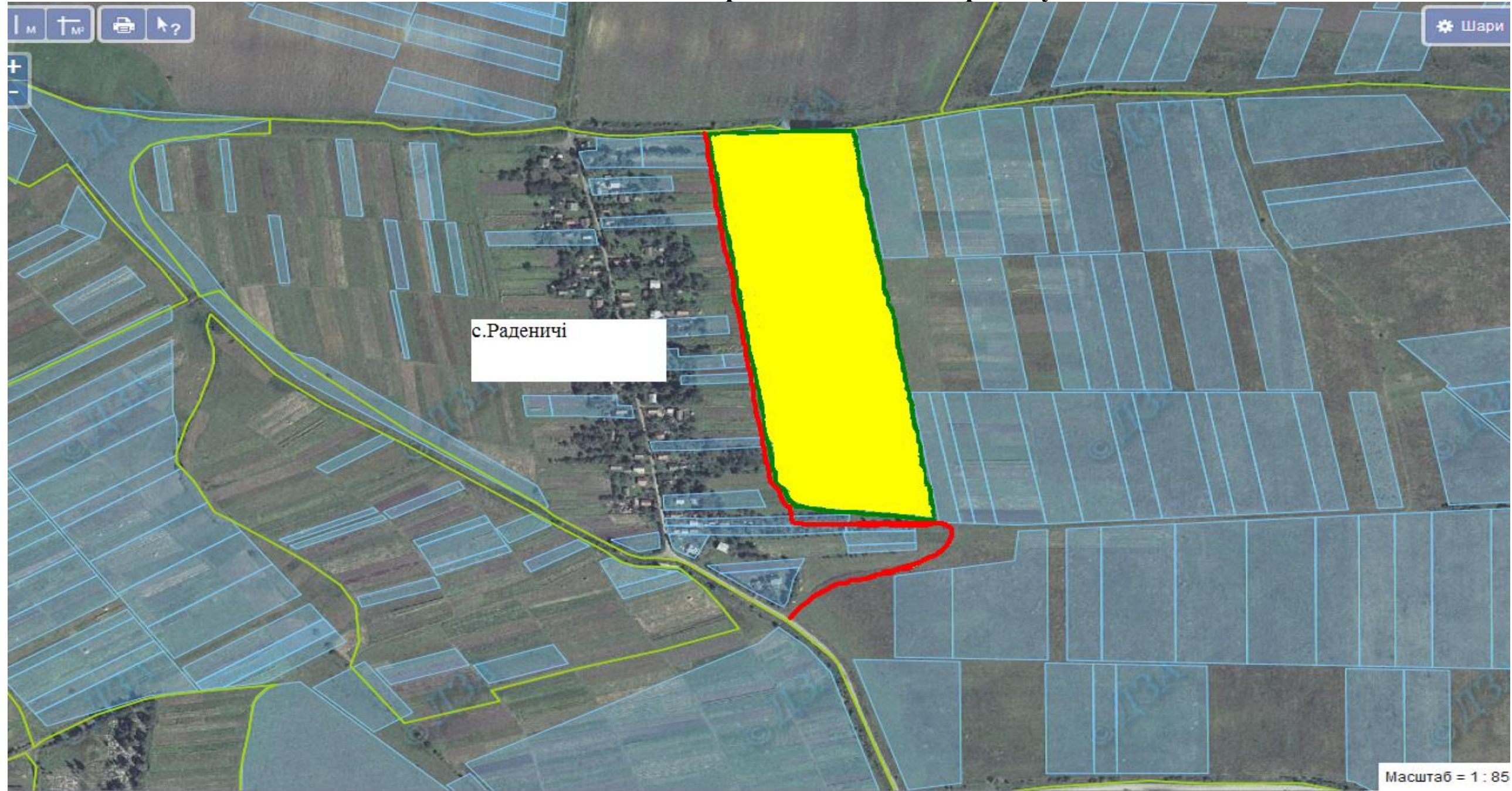


Орієнтовна площа – 10,00га; Кадастровий номер – 4622484000:05:000; Агровиробнича група ґрунтів — 49г;

Цільове призначення – для ведення особистого селянського господарства

Умовні позначення: — межа зарезервованої земельної ділянки; — межа населеного пункту.

Раденицька сільська рада Мостиського району Львівської області



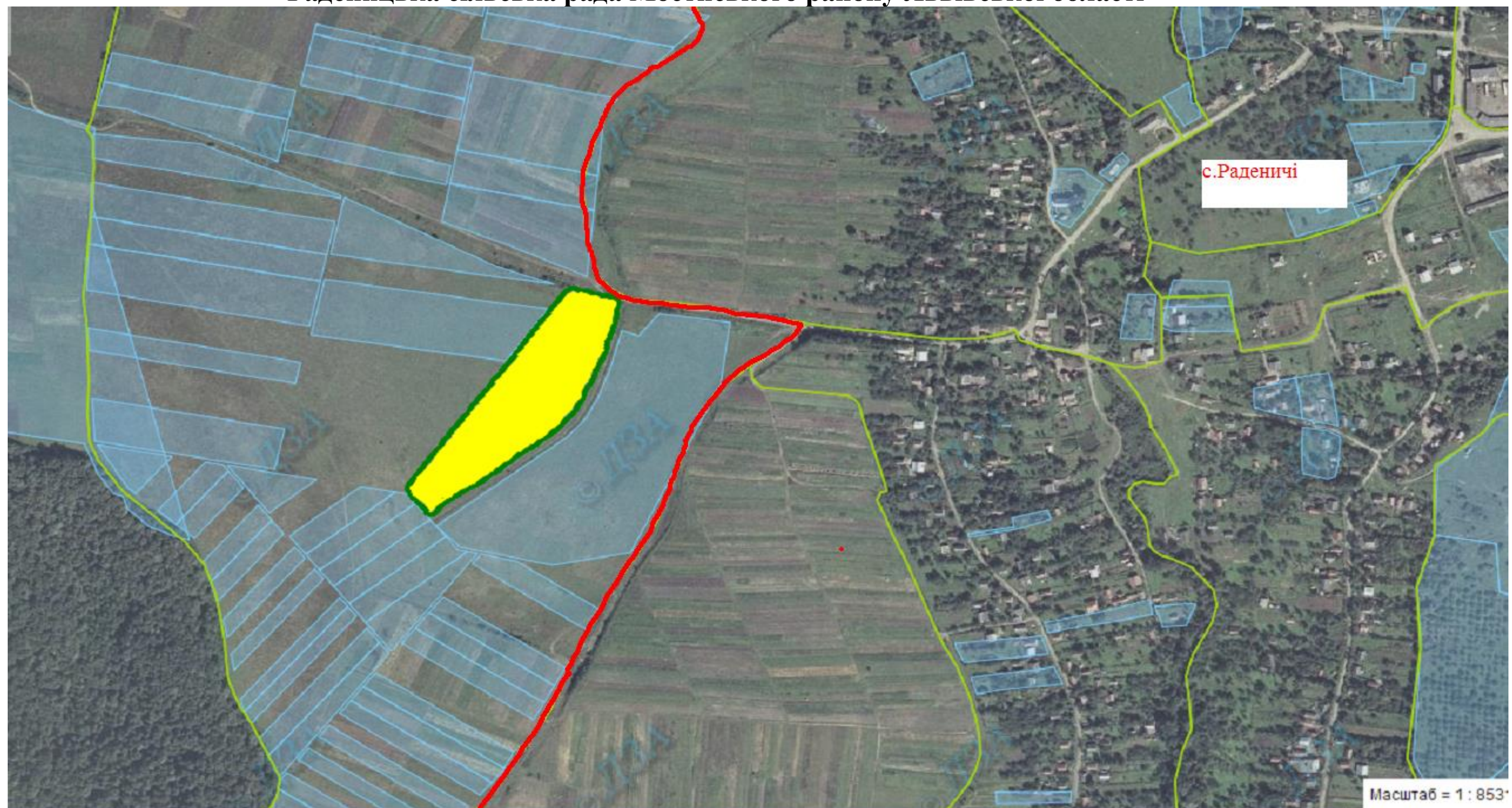
Площа – 8,9938га; Кадастровий номер – 4622485900:04:000:0119; Агровиробнича група ґрунтів — 178д

Цільове призначення – для ведення особистого селянського господарства;

Умовні позначення: — межа зарезервованої земельної ділянки; — межа населеного пункту.

Надано земельні ділянки для ОСГ загальною площею – 9,0 га для учасників АТО

Раденицька сільська рада Мостиського району Львівської області



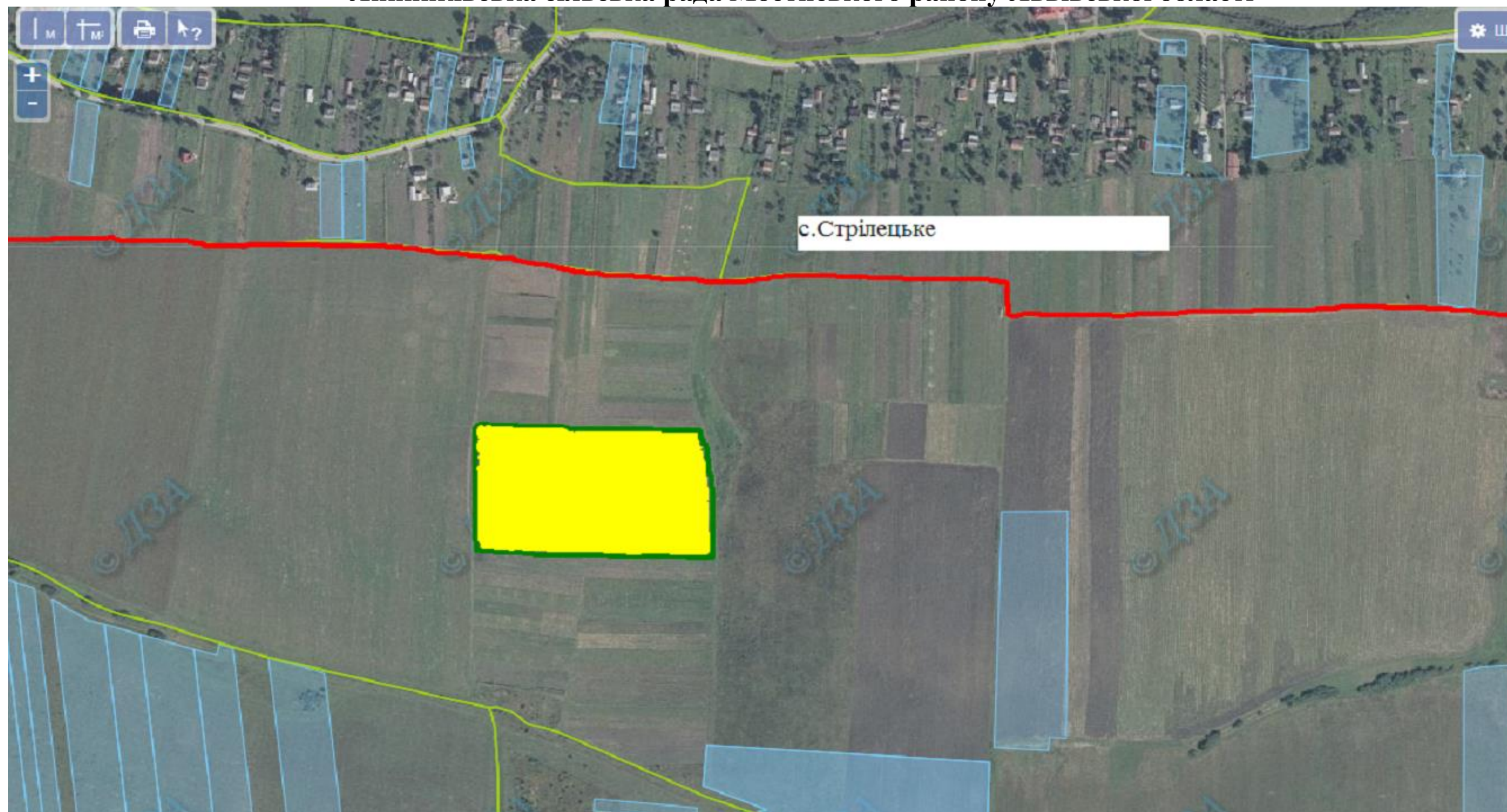
Площа – 2,535га; Кадастровий номер – 4622485900:06:000:0172; Агровиробнича група ґрунтів — 50д

Цільове призначення – для ведення особистого селянського господарства;

Умовні позначення: — межа зарезервованої земельної ділянки; — межа населеного пункту.

Надано земельні ділянки для ОСГ загальною площею –2,5 га для учасників АТО

Липниківська сільська рада Мостиського району Львівської області

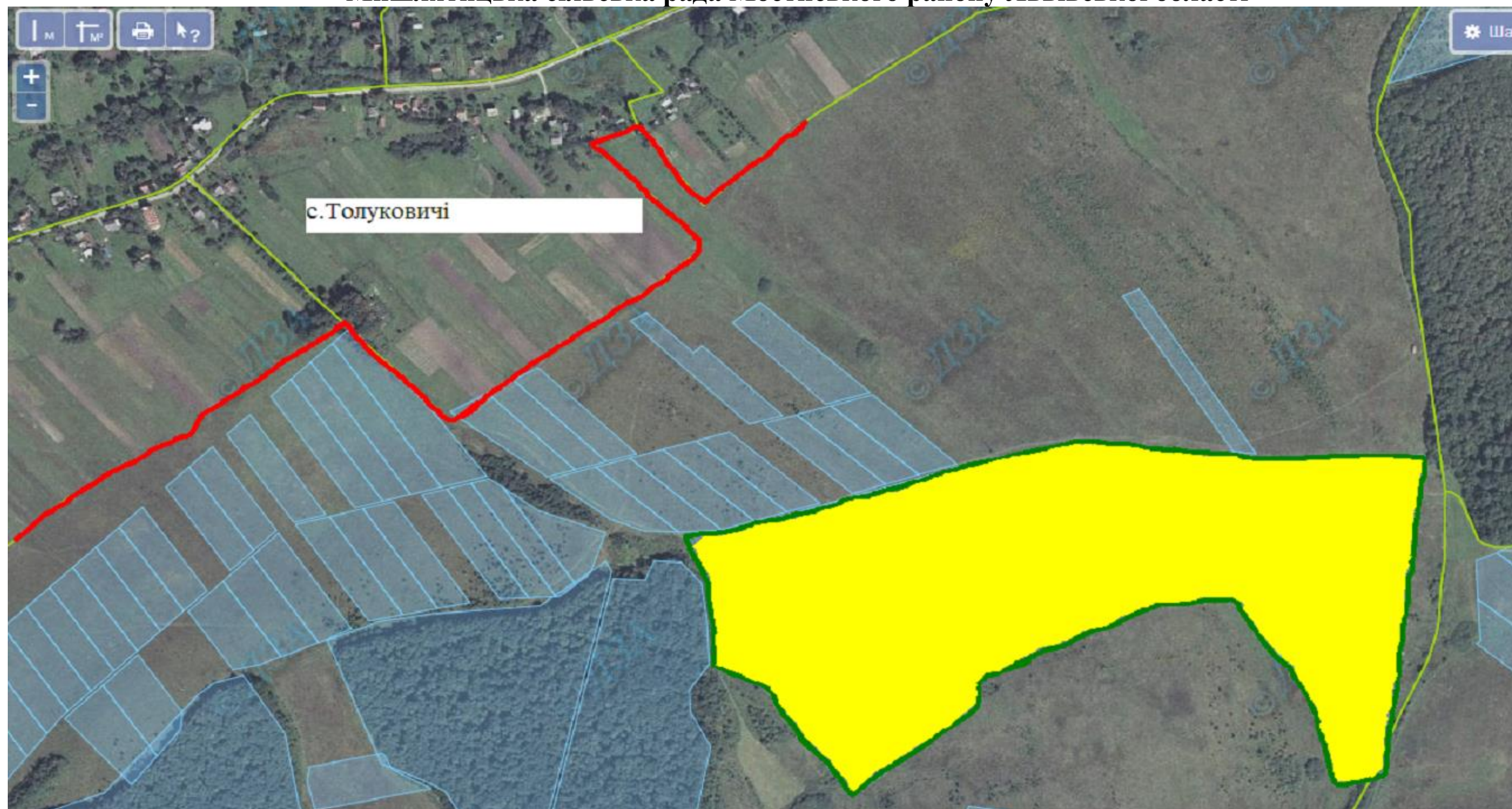


Орієнтовна площа – 10,00га; Кадастровий номер – 4622484000:08:000; Агровиробнича група ґрунтів — 50г;

Цільове призначення – для ведення особистого селянського господарства

Умовні позначення: — межа зарезервованої земельної ділянки; — межа населеного пункту.

Мишлятицька сільська рада Мостиського району Львівської області



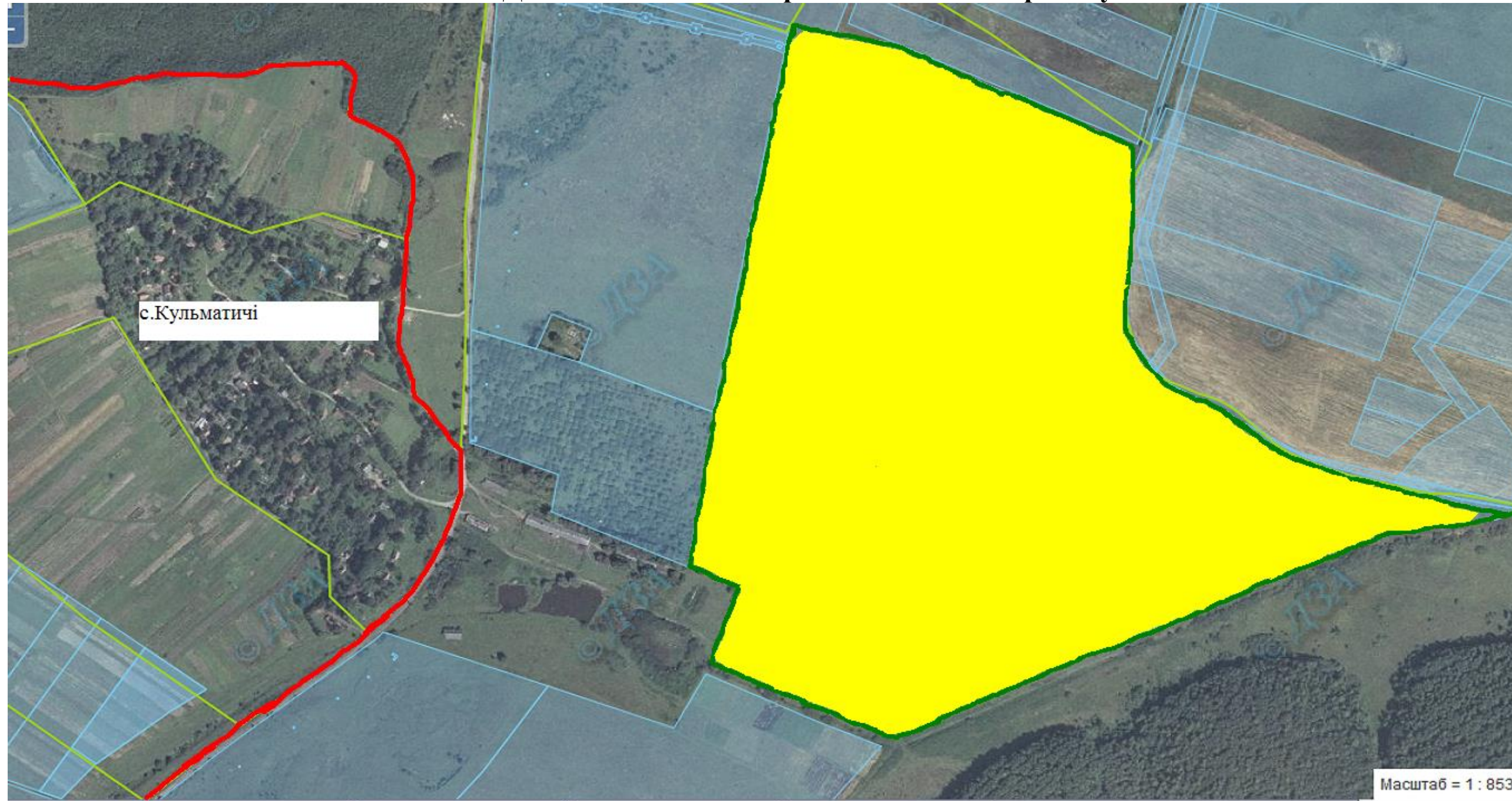
Площа – 22,1459га; Кадастровий номер – 4622484900:16:000:0181 Агровиробнича група ґрунтів — 49г;

Цільове призначення – для ведення особистого селянського господарства

Умовні позначення: — межа зарезервованої земельної ділянки; — межа населеного пункту

Надано земельні ділянки для ОСГ загальною площею – 22 га для учасників АТО

Дидятицька сільська рада Мостиського району Львівської



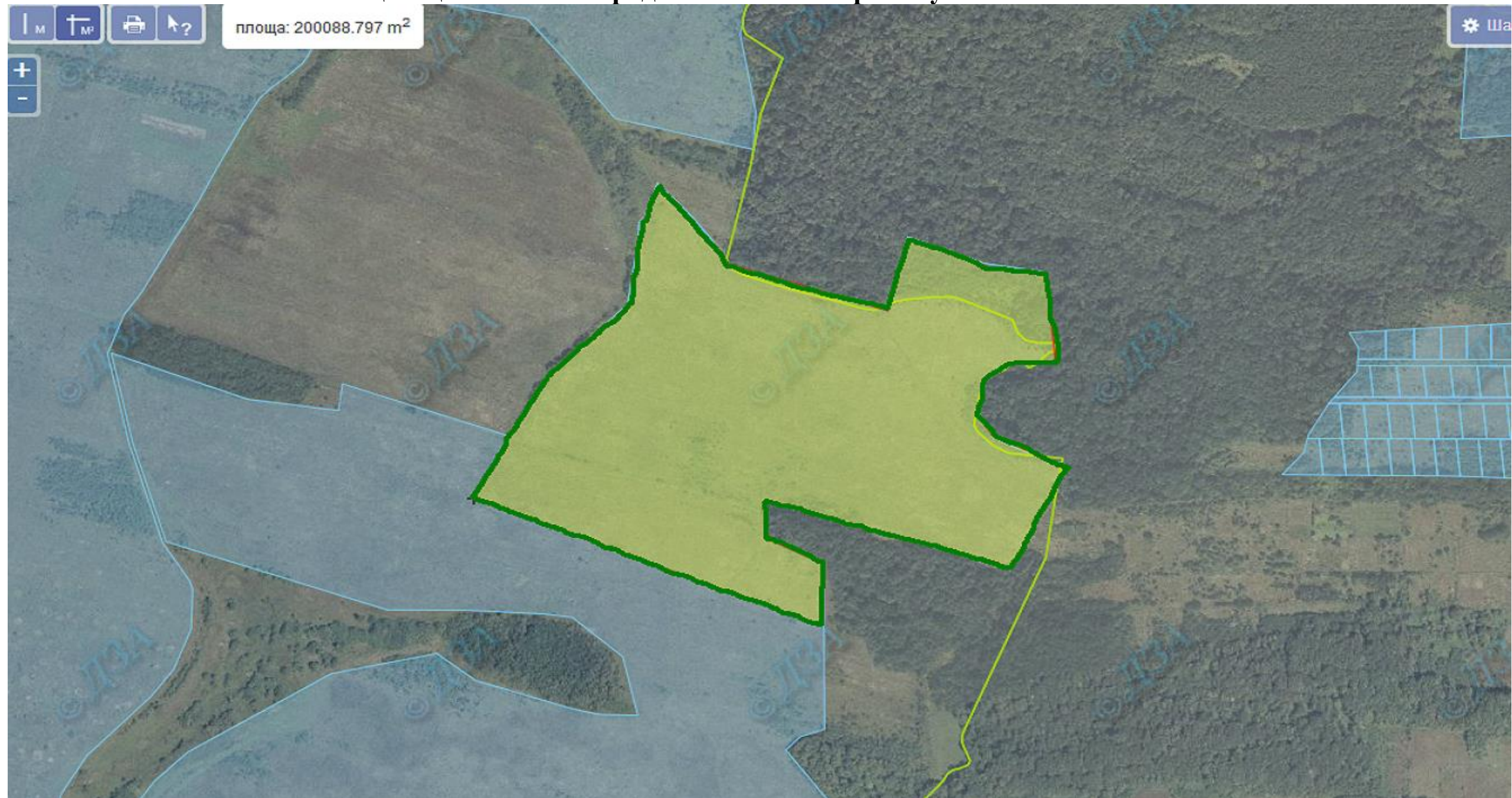
Площа – 42,4081га; Кадастровий номер – 4622482000:19:000:0098; Агровиробнича група ґрунтів — 37ґ; 38ґ; 208ґ

Цільове призначення – для ведення особистого селянського господарства

Умовні позначення: — межа зарезервованої земельної ділянки; — межа населеного пункту

Надано земельні ділянки для ОСГ загальною площею – 42 га для учасників АТО

Тщенецька сільська рада Мостиського району Львівської області



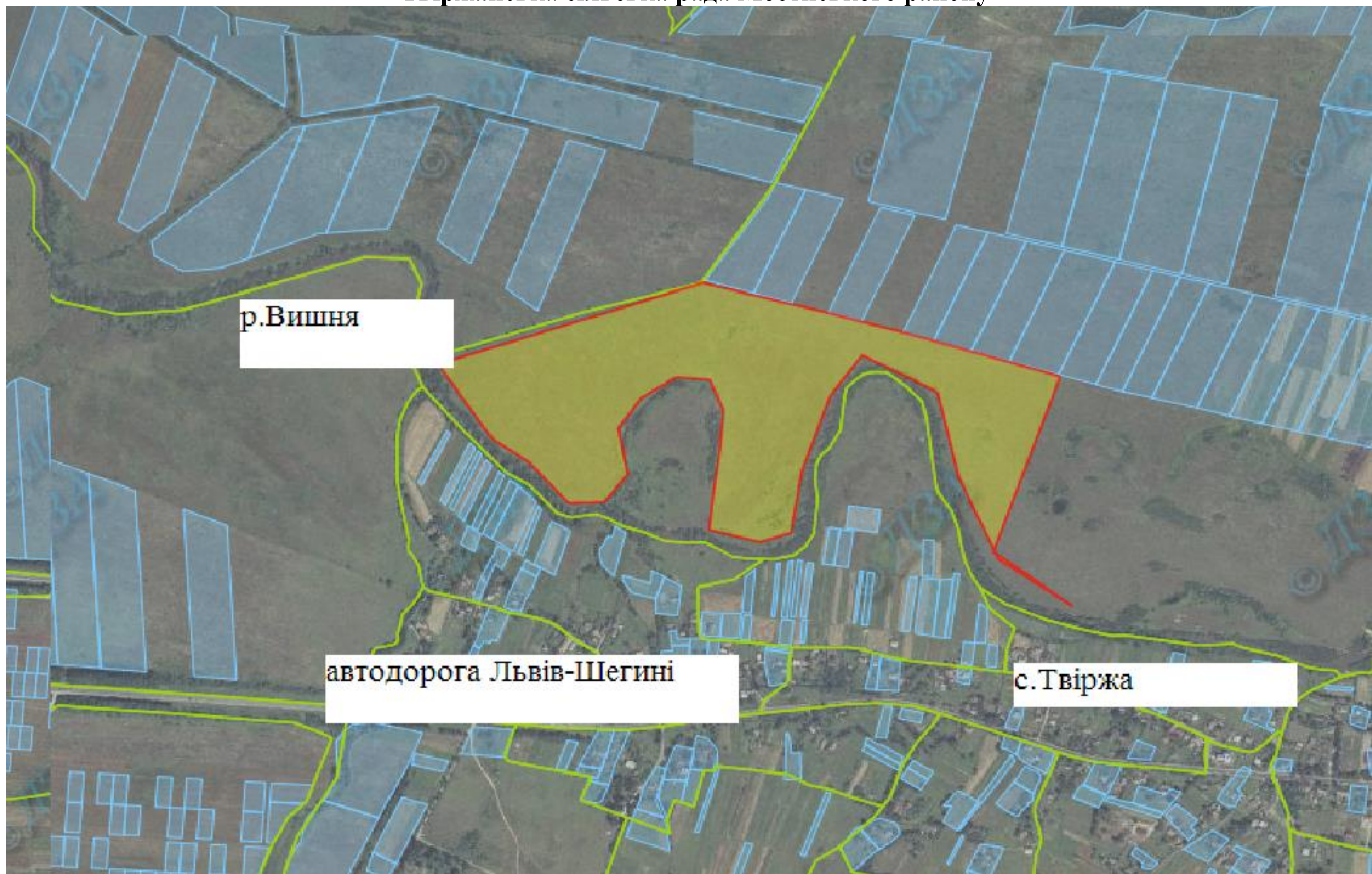
Площа – 20,00га; Кадастровий номер – 4622487200:04:000.; Агровиробнича група ґрунтів — 51г; 38г;

Цільове призначення – для ведення особистого селянського господарства

Умовні позначення: — межа зарезервованої земельної ділянки; — межа населеного пункту

Надано земельні ділянки для ОСГ загальною площею – 20,0 га для учасників АТО

Твіржанська сільська рада Мостиського району



Площа – 24,00га;

Цільове призначення – для ведення особистого селянського господарства

Умовні позначення: — межа зарезервованої земельної ділянки; — межа населеного пункту

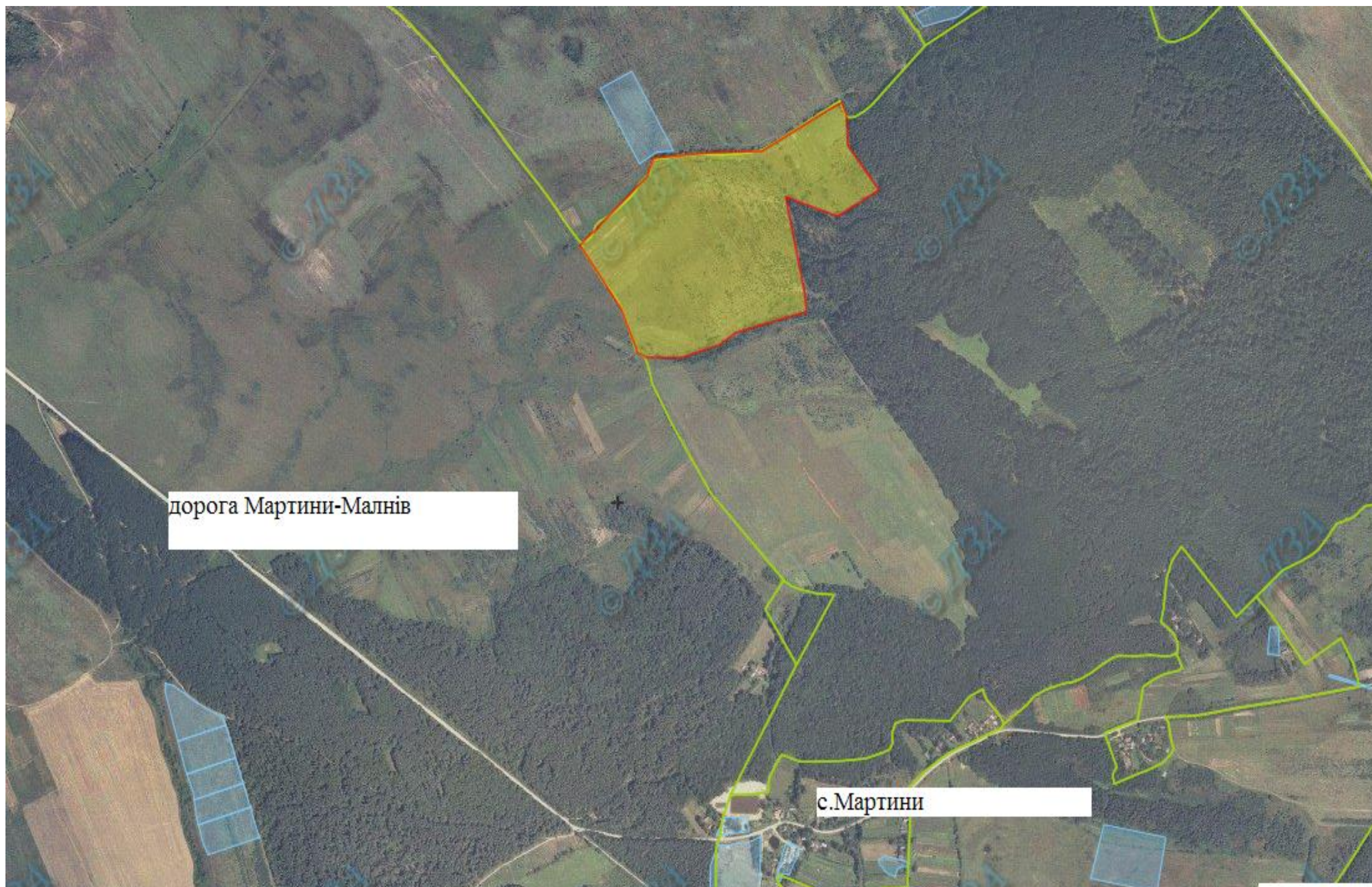
Надано земельні ділянки для ОСГ загальною площею – 24 га для учасників АТО

Земельна ділянка орієнтовною площею 30га, зарезервована для передачі учасникам АТО у власність на території Шегинівської сільської ради Мостиського району для ведення особистого селянського господарства.



Надано земельні ділянки для ОСГ загальною площею – 7,8 га для учасників АТО

Земельна ділянка орієнтовною площею 36га, зарезервована для передачі учасникам АТО у власність на території Малнівськоволянської сільської ради Мостиського району для ведення особистого селянського господарства.



Надано земельні ділянки для ОСГ загальною площею – 6,0 га для учасників АТО

Земельна ділянка орієнтовною площею 15,00га, зарезервована для передачі учасникам АТО у власність на території Крукеницької сільської ради Мостиського району для ведення особистого селянського господарства.

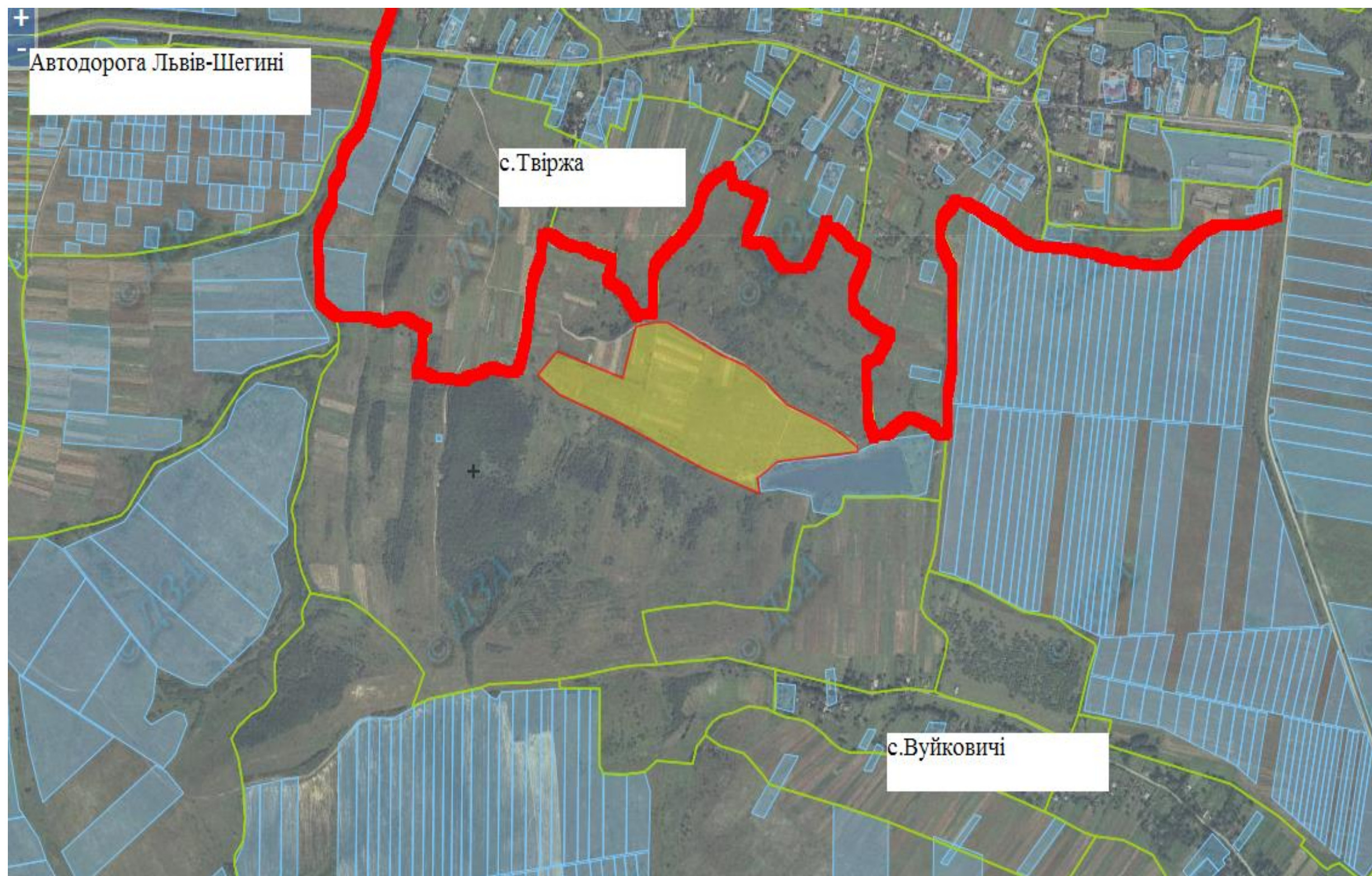


Земельна ділянка орієнтовною площею 20,00га, зарезервована для передачі учасникам АТО у власність на території Маломокрянської сільської ради Мостиського району для ведення особистого селянського господарства.



Надано земельні ділянки для ОСГ загальною площею – 20,0 га для учасників АТО

Твіржанська сільська рада Мостиського району



Орієнтовна площа – 10,0000га; Кадастровий номер 4622486900:07:000: Агровиробнича група ґрунтів – 38г;
Цільове призначення — для ведення особистого селянського господарства;

Умовні позначення — земельна ділянка зарезервована учасникам АТО; — межа населеного пункту

Надано земельні ділянки для ОСГ загальною площею – 10,0 га для учасників АТО