

**Інформація щодо наявності погодження органами місцевого самоврядування зарезервованих масивів
для учасників АТО
в розрізі місцевих рад (по кожному масиву) на території Городоцького району Львівської області
(станом на 03. 08. 2017)**

№ з/п	Назва адміністративно- територіальних одиниць (місцевих рад)	Площа зарезервова ного масиву, га	з них				Наявність погодження місцевою радою (погоджено, перебуває на погодження, не погоджено)
			для будівництва і обслугову- вання жилого будинку, господар- ських будівель і споруд (присадибна ділянка)	для ведення садів- ництва	для індивідуального дачного будівництва	для ведення особистого селянського господарства	
1	2	3	4	5	6	7	8
1	Братківська сільська рада	11,8				11,8	погоджено учасникам АТО Братківської сільської ради
2	Великолюбінська сел/рада	3,2	3,2				погоджено (роздані)
3	Галичанівська сільська рада	16,0766				16,0766	погоджено учасникам АТО Галичанівської сільської ради
4	Грімненська сільська рада	10,2648				10,2648	погоджено учасникам АТО Грімненської сільської ради
5	Долинянська сільська рада	17,7721		3,7721		14,0000	погоджено
6	Завидовицька сільська рада	16,3413		16,3413			погоджено (роздані)
7	Кліцьківська сільська рада	15,2307				15,2307	погоджено учасникам АТО Кліцьківської сільської ради

8	Повітненська сільська рада	21,7		21,7			перебуває на погодженні
9	Родатицька сільська рада	8,3959				8,3959	погоджено учасникам АТО Родатицької сільської ради
10	Угрівська сільська рада	3,5				3,5	погоджено (роздані)
11	Бучалівська сільська рада	8,2088		8,2088			перебуває на погодженні
12	Вишнянська сільська рада	35,0883		35,0883			перебуває на погодженні
13	Градівська сільська рада	27,5590		27,5590			перебуває на погодженні
14	Добрянська сільська рада	2,0000		2,0000			погоджено
15	Дубаневицька сільська рада	19,5402				19,5402	погоджено учасникам АТО Дубаневицької сільської ради
16	Керницька сільська рада	4,0000	4,0000				погоджено
17	Мильчицька сільська рада	24,1				24,1	погоджено учасникам АТО Мильчицької сільської ради
18	Переможненська с/рада	19,8		19,8			перебуває на погодженні
19	Речичанська сільська рада	10,5		10,5			погоджено
20	Тучапівська сільська рада	16,9796				16,9796	погоджено учасникам АТО Тучапської сільської ради
21	Мшанська сільська рада	4,2000	2,2			2,0000	погоджено учасникам АТО Мшанської сільської ради
22	Городоцька міська рада	50,0000		50,0000			погоджено учасникам АТО Городоцької міської ради
	Всього по району	346,2573	9,4000	194,9695	0,0000	141,8878	

Мшанська сільська рада Городоцького району Львівської області




Площа – 2,2000 га Кадастровий номер - відсутній

Цільове призначення – для будівництва та обслуговування житлового будинку

погоджено учасникам АТО Мшанської сільської ради

 - земельна ділянка

 - межі земельної ділянки передані у власність, користування

Родатицька сільська рада Городоцького району Львівської області



Площа – 18.9929 га Кадастровий номер - **4620987600:23:000:0032**

Цільове призначення – для ведення садівництва

погоджено учасникам АТО жителям Родатицької сільської ради

 - земельна ділянка

 - межі земельної ділянки передані у власність, користування

Братковицька сільська рада Городоцького району Львівської області



Площа – 11,8 га Кадастровий номер - **відсутній**

Цільове призначення – для ведення особистого селянського господарства

погоджено учасникам АТО жителям Братківської сільської ради

 - земельна ділянка

 - межі земельної ділянки передані у власність, користування

Галичанівська сільська рада Городоцького району Львівської області



Площа – 8.0766 га Кадастровий номер - **4620981800:12:000:0003**

Цільове призначення – для ведення особистого селянського господарства

погоджено учасникам АТО жителям Галичанівської сільської ради

 - земельна ділянка

 межі земельної ділянки передані у власність, користування

Грімненська сільська рада Городоцького району Львівської області




Площа – 10.2647 га Кадастровий номер - **4620982300:08:000:0053**

Цільове призначення – для ведення особистого селянського господарства

погоджено учасникам АТО жителям Грімненської сільської ради

 - земельна ділянка


 межі земельної ділянки передані у власність, користування


Долинянська сільська рада Городоцького району Львівської області



Площа – 3.779 га Кадастровий номер - **4620983300:14:000:0005**

Цільове призначення – для ведення садівництва

 - земельна ділянка

 межі земельної ділянки передані у власність, користування

Кліцківська сільська рада Городоцького району Львівської області




Площа – 15.2307 га Кадастровий номер - 4620984200:04:000:0003

Цільове призначення – для ведення садівництва

погоджено учасникам АТО жителям Кліцківської сільської ради

 - земельна ділянка

 межі земельної ділянки передані у власність, користування


Повітненська сільська рада Городоцького району Львівської області



Площа – 21,7 га Кадастровий номер - **відсутній**

Цільове призначення – для ведення садівництва

 - земельна ділянка


 межі земельної ділянки передані у власність, користування

Бучалівська сільська рада Городоцького району Львівської області



Площа – 8.2087 га га Кадастровий номер - **4620981100:12:000:0002**

Цільове призначення – для ведення садівництва

 - земельна ділянка

 межі земельної ділянки передані у власність, користування


Вишнянська сільська рада Городоцького району Львівської області



Площа – 35.0883 га Кадастровий номер - **4620981400:10:000:0001**

Цільове призначення – для ведення садівництва

 - земельна ділянка

 межі земельної ділянки передані у власність, користування


Градівська сільська рада Городоцького району Львівської області



Площа – 27.5591 га Кадастровий номер - **4620982200:06:000:0022**

Цільове призначення – для ведення садівництва

 - земельна ділянка

 межі земельної ділянки передані у власність, користування

Добрянська сільська рада Городоцького району Львівської області




Площа – 2,0000 га Кадастровий номер - **4620983000:30:000:0003**

Цільове призначення – для ведення садівництва

погоджено учасникам АТО Добрянської сільської ради

 - земельна ділянка

 межі земельної ділянки передані у власність, користування

Дубаневицька сільська рада Городоцького району Львівської області




Площа – 19.5402 га Кадастровий номер - **4620983400:06:000:0097**

Цільове призначення – для ведення особистого селянського господарства

погоджено учасникам АТО жителям Дубаневицької сільської ради

 - земельна ділянка

 межі земельної ділянки передані у власність, користування

Мильчицька сільська рада Городоцького району Львівської області



Площа – 24,1 га Кадастровий номер - відсутній

Цільове призначення – для ведення особистого селянського господарства

 - земельна ділянка

 межі земельної ділянки передані у власність, користування

Переможненська сільська рада Городоцького району Львівської області



Площа – 19,8 га Кадастровий номер - відсутній

Цільове призначення – для ведення садівництва

 - земельна ділянка


 межі земельної ділянки передані у власність, користування


Речичанська сільська рада Городоцького району Львівської області



Площа – 10,5 га

Цільове призначення – для ведення садівництва

 - земельна ділянка

 межі земельної ділянки передані у власність, користування

Тучапська сільська рада Городоцького району Львівської області




Площа – 16,9796 га

Цільове призначення – для ведення особистого селянського господарства

погоджено учасникам АТО жителям Тучапської сільської ради

 - земельна ділянка


 межі земельної ділянки передані у власність, користування

Керницька сільська рада Городоцького району Львівської області



Площа – 4,0000 га

Цільове призначення – для будівництва та обслуговування житлового будинку

 - земельна ділянка


 межі земельної ділянки передані у власність, користування


Угрівська сільська рада Городоцького району Львівської області



Площа – 3,5000 га

Цільове призначення – для ведення особистого селянського господарства

 - земельна ділянка

 межі земельної ділянки передані у власність, користування


Завидовицька сільська рада Городоцького району Львівської області



Площа – 16,3413 га

Цільове призначення – для ведення садівництва

 - земельна ділянка

 межі земельної ділянки передані у власність, користування


Великолюбінська селищна рада Городоцького району Львівської області



Площа – 3,2000 га

Цільове призначення – для будівництва та обслуговування житлового будинку.

 - земельна ділянка

 межі земельної ділянки передані у власність, користування

Долинянська сільська ради Городоцького району Львівської області



Площа – 14,0000га

Цільове призначення – для ведення особистого селянського господарства

погоджено учасникам АТО жителям Долинянської сільської ради

 - земельна ділянка

 межі земельної ділянки передані у власність, користування

Мшанська сільська ради Городоцького району Львівської області




Площа – 2,0000га

Цільове призначення – для ведення особистого селянського господарства

погоджено учаснику АТО жителям Мшанської сільської ради

 - земельна ділянка

 межі земельної ділянки передані у власність, користування

Городоцької міської ради Городоцького району Львівської області




Площа – 31,0000 га

Цільове призначення – для ведення садівництва

погоджено учасникам АТО жителям Городоцької міської ради

 - земельна ділянка

 межі земельної ділянки передані у власність, користування

Городоцької міської ради Городоцького району Львівської області



Площа – 5,0000 га

Цільове призначення – для ведення садівництва

погоджено учасникам АТО жителям Городоцької міської ради

 - земельна ділянка

 межі земельної ділянки передані у власність, користування

Городоцької міської ради Городоцького району Львівської області




Площа – 14,0000 га

Цільове призначення – для ведення садівництва

Перебуває на погодженні учасникам АТО жителям Городоцької міської ради

 - земельна ділянка

 межі земельної ділянки передані у власність, користування

Галичанівська сільська рада Городоцького району Львівської області




Площа – 8,0000 га

Цільове призначення – для ведення особистого селянського господарства

Перебуває на погодженні учасникам АТО жителям Городоцької міської ради

 - земельна ділянка

 межі земельної ділянки передані у власність, користування

Долинянська сільська ради Городоцького району Львівської області




Площа – 14,0000га

Цільове призначення – для ведення особистого селянського господарства

погоджено учасникам АТО жителям Долинянської сільської ради

 - земельна ділянка

 межі земельної ділянки передані у власність, користування