

Яворівський район

Інформація стосовно забезпечення учасників антитерористичної операції земельними ділянками на території Яворівського району
(станом на 20.03.2017 року)

№ з/п	Назва адміністративно-територіальної одиниці (сільська (селищна) рада, місто районного значення)	Кількість учасників АТО	Загальна площа зарезервованих земельних ділянок, га	з них				Кількість учасників АТО, які звернулись із заявою/клопотанням про отримання земельної ділянки
				для будівництва і обслуговування жилого будинку, господарських будівель і споруд (присадибна ділянка)	для ведення садівництва	для індивідуального дачного будівництва	для ведення особистого селянського господарства	
1	2	3	4	5	6	7	8	9
1	Бердихівська	6	25,3	0,4	24,9			6
2	Бірківська	120	1	1				120
3	Бунівська	16	18	18				16
4	Великопільська	5	1,4	1,4				5
5	Верблянська	10	2,4	2,4				10
6	Віжомлянська	1	0,4	0,4				1
7	Вороцівська	50	0,9920	0,9920				50
8	Добростанівська	5	1	1				5
9	Домажирсвкка	76	4,34	0,34	4,00			76
10	Дрогомишльська	11	6	6				11
11	Завадівська	8	2	2				8
12	Залузька	51	2	2,4	18,0			51
13	Калинівська	4	4	4				4
14	Любинська	6	1,25	1,25				6
15	Лозинська	38	2,16	2,16				38
16	Мальчицька	1	0,25	0,25				1
17	Нагачівська	15	1,2	1,2				15
18	Наконечнянська	61	20,29		20,0		0,29	61
19	Порічанська	8	0,5	0,5				8
20	Прилбичівська	3	0,88	0,88				3
21	Рогізнянська	23	3,6	3,6				23
22	Рясне-Руська	205	0,96	0,96				205
23	Свидницька	17	9,5	5,5			4,0	17
24	Старичівська	44	3	3				44
25	Чернилявська	7	3	3				7
26	Ясницька	49	3,6		3,6			49
27	Краковецька	50	8	8				50
28	Немирівська	17	1,5	1,5				17
29	Івано-Франківська	113	1,32	1,32				113
30	Шклівська	89	12,75		12,75			89
31	Яворівська	330	41,5	41,5				330
32	Кам'янобрідська	4	9,0		9,0			4
33	Новояворівська	363	13,08		13,08			363
Усього по району		1814	224,5	114,9	105,3		4,3	1814

с.Підлуби, Бердихівська сільська рада, Яворівський район, Львівська область







Площа – 0,20 га

Цільове призначення – для будівництва і обслуговування
жилого будинку, господарських будівель і споруд

Кадастровий номер - відсутній

Агровиробнича група ґрунтів – 37 г

Умовні позначення:

-  - межа зарезервованого масиву земельних ділянок;
-  - межі населених пунктів;
-  - межі земельних ділянок, переданих у власність, користування.
-  - межі земельних ділянок по яких прийняті рішення

с.Молошковичі, Бердихівська сільська рада, Яворівський район, Львівська область







Площа – 0,20 га

Цільове призначення – для будівництва і обслуговування
жилого будинку, господарських будівель і споруд

Кадастровий номер - відсутній
Агровиробнича група ґрунтів – 5в

Умовні позначення:

-  - межа зарезервованого масиву земельних ділянок;
-  - межі населених пунктів;
-  - межі земельних ділянок, переданих у власність, користування.
-  - межі земельних ділянок по яких прийняті рішення

Бердихівська сільська рада, Яворівський район, Львівська область







Площа – 24,9 га

Цільове призначення – для ведення садівництва

Кадастровий номер - відсутній

Агровиробнича група ґрунтів – 150

Умовні позначення:

-  - межа зарезервованого масиву земельних ділянок;
-  - межі населених пунктів;
-  - межі земельних ділянок, переданих у власність, користування.
-  - межі земельних ділянок по яких прийняті рішення

с.Бірки, Бірківська сільська рада, Яворівський район, Львівська область







Площа – 1,00 га

Цільове призначення – для будівництва і обслуговування
жилого будинку, господарських будівель і споруд

Кадастровий номер - відсутній
Агровиробнича група ґрунтів –178 в

Умовні позначення:

-  - межа зарезервованого масиву земельних ділянок;
-  - межі населених пунктів;
-  - межі земельних ділянок, переданих у власність, користування.
-  - межі земельних ділянок по яких прийняті рішення

с.Бунів, Бунівська сільська рада, Яворівський район, Львівська область



Площа – 11,30га

Цільове призначення – для будівництва і обслуговування
жилого будинку, господарських будівель і споруд

Кадастровий номер - відсутній

Агровиробнича група ґрунтів – 8б

Умовні позначення:

- - межа зарезервованого масиву земельних ділянок;
- - межі населених пунктів;
- - межі земельних ділянок, переданих у власність, користування.

с.Іваники, Бунівська сільська рада, Яворівський район, Львівська область



Площа – 6,70га

Цільове призначення – для будівництва і обслуговування
жилого будинку, господарських будівель і споруд

Кадастровий номер - відсутній
Агровиробнича група ґрунтів –8б

Умовні позначення:

- - межа зарезервованого масиву земельних ділянок;
- - межі населених пунктів;
- - межі земельних ділянок, переданих у власність, користування.

с.Великеполе, Великопільська сільська рада, Яворівський район, Львівська область







Площа – 1,40 га

Цільове призначення – для будівництва і обслуговування
жилого будинку, господарських будівель і споруд

Кадастровий номер - відсутній

Агровиробнича група ґрунтів – 16 в

Умовні позначення:

-  - межа зарезервованого масиву земельних ділянок;
-  - межі населених пунктів;
-  - межі земельних ділянок, переданих у власність, користування.
-  - межі земельних ділянок по яких прийняті рішення

с.Вербляни Верблянська сільська рада, Яворівський район, Львівська область



Площа – 1,40 га

Цільове призначення – для будівництва і обслуговування
жилого будинку, господарських будівель і споруд

Кадастровий номер - відсутній

Агровиробнича група ґрунтів – 19 в

Умовні позначення:

- - межа зарезервованого масиву земельних ділянок;
- - межі населених пунктів;
- - межі земельних ділянок, переданих у власність, користування.

с.Коти, Верблянська сільська рада, Яворівський район, Львівська область






Площа – 1,00 га

Цільове призначення – для будівництва і обслуговування
жилого будинку, господарських будівель і споруд

Кадастровий номер - відсутній

Агровиробнича група ґрунтів – 178 в

Умовні позначення:

-  - межа зарезервованого масиву земельних ділянок;
-  - межі населених пунктів;
-  - межі земельних ділянок, переданих у власність, користування.

с.Віжомля, Віжомлянська сільська рада, Яворівський район, Львівська область







Площа – 0,20 га; 0,20 га.

Цільове призначення – для будівництва і обслуговування
жилого будинку, господарських будівель і споруд

Кадастровий номер - відсутній

Агровиробнича група ґрунтів – 38,б; 8 б

Умовні позначення:

-  - межа зарезервованого масиву земельних ділянок;
-  - межі населених пунктів;
-  - межі земельних ділянок, переданих у власність, користування.
-  - межі земельних ділянок по яких прийняті рішення

с.Вороців, Вороцівська сільська рада, Яворівський район, Львівська область



Площа – 0,9920га

Цільове призначення – для будівництва і обслуговування
жилого будинку, господарських будівель і споруд

Кадастровий номер - відсутній

Агровиробнича група ґрунтів – 176 в.

Умовні позначення:

- - межа зарезервованого масиву земельних ділянок;
- - межі населених пунктів;
- - межі земельних ділянок, переданих у власність, користування.

с.Доброгани, Доброганівська сільська рада, Яворівський район, Львівська область







Площа – 1,00 га

Цільове призначення – для будівництва і обслуговування
жилого будинку, господарських будівель і споруд

Кадастровий номер - відсутній

Агровиробнича група ґрунтів – 45 г

Умовні позначення:

-  - межа зарезервованого масиву земельних ділянок;
-  - межі населених пунктів;
-  - межі земельних ділянок, переданих у власність, користування.
-  - межі земельних ділянок по яких прийняті рішення

с.Домажир, Домажирська сільська рада, Яворівський район, Львівська область







Площа – 0,24 га

Цільове призначення – для будівництва і обслуговування
жилого будинку, господарських будівель і споруд

Кадастровий номер - відсутній
Агровиробнича група ґрунтів –23 г

Умовні позначення:

-  - межа зарезервованого масиву земельних ділянок;
-  - межі населених пунктів;
-  - межі земельних ділянок, переданих у власність, користування.
-  - межі земельних ділянок по яких прийняті рішення

с.Кожичі, Домажирська сільська рада, Яворівський район, Львівська область







Площа – 0,10 га

Цільове призначення – для будівництва і обслуговування
жилого будинку, господарських будівель і споруд

Кадастровий номер - відсутній

Агровиробнича група ґрунтів – 39 в

Умовні позначення:

-  - межа зарезервованого масиву земельних ділянок;
-  - межі населених пунктів;
-  - межі земельних ділянок, переданих у власність, користування.
-  - межі земельних ділянок по яких прийняті рішення

Домажирська сільська рада, Яворівський район, Львівська область



Площа – 4,00 га
Цільове призначення –
для ведення садівництва

Кадастрові номери присвоєні

Агровиробнича група ґрунтів – 151

Умовні позначення:

- - межа зарезервованого масиву земельних ділянок;
- - межі населених пунктів;
- - межі земельних ділянок, переданих у власність, користування.

с.Дрогомишль, Дрогомишльська сільська рада, Яворівський район, Львівська область



Площа – 1,00 га; 3,00 га

Цільове призначення – для будівництва і обслуговування
жилого будинку, господарських будівель і споруд

Кадастровий номер - відсутній
Агровиробнича група ґрунтів – 18,6; 18 в

Умовні позначення:

- - межа зарезервованого масиву земельних ділянок;
- - межі населених пунктів;
- - межі земельних ділянок, переданих у власність, користування.

с.Грушів Дрогомишльська сільська рада, Яворівський район, Львівська область



Площа – 2,00га

Цільове призначення – для будівництва і обслуговування
жилого будинку, господарських будівель і споруд

Кадастровий номер - відсутній

Агровиробнича група ґрунтів – 18 в

Умовні позначення:

- - межа зарезервованого масиву земельних ділянок;
- - межі населених пунктів;
- - межі земельних ділянок, переданих у власність, користування.

с.Колониці, Завадівська сільська рада, Яворівський район, Львівська область







Площа – 2,00 га

Цільове призначення – для будівництва і обслуговування
жилого будинку, господарських будівель і споруд

Кадастровий номер - відсутній

Агровиробнича група ґрунтів – 179 г

Умовні позначення:

-  - межа зарезервованого масиву земельних ділянок;
-  - межі населених пунктів;
-  - межі земельних ділянок, переданих у власність, користування.
-  - межі земельних ділянок по яких прийняті рішення

с.Новини, Залузька сільська рада, Яворівський район, Львівська область







Площа – 2,4 га

Цільове призначення – для будівництва і обслуговування
жилого будинку, господарських будівель і споруд

Кадастровий номер - відсутній
Агровиробнича група ґрунтів – 8 б

Умовні позначення:

-  - межа зарезервованого масиву земельних ділянок;
-  - межі населених пунктів;
-  - межі земельних ділянок, переданих у власність, користування.
-  - межі земельних ділянок по яких прийняті рішення

Залузька сільська рада, Яворівський район, Львівська область







Площа – 7 га

Цільове призначення – для будівництва і обслуговування
жилого будинку, господарських будівель і споруд

Кадастровий номер - відсутній

Агровиробнича група ґрунтів – 178г,5в

Умовні позначення:

-  - межа зарезервованого масиву земельних ділянок;
-  - межі населених пунктів;
-  - межі земельних ділянок, переданих у власність, користування.
-  - межі земельних ділянок по яких прийняті рішення

Залузька сільська рада, Яворівський район, Львівська область







Площа – 11,0 га

Цільове призначення – для ведення садівництва-

Кадастровий номер - відсутній

Агровиробнича група ґрунтів – 5в

Умовні позначення:

-  - межа зарезервованого масиву земельних ділянок;
-  - межі населених пунктів;
-  - межі земельних ділянок, переданих у власність, користування.
-  - межі земельних ділянок по яких прийняті рішення

с.Калинівка, Калинівська сільська рада, Яворівський район, Львівська область






Площа – 4,00 га

Цільове призначення – для будівництва і обслуговування
жилого будинку, господарських будівель і споруд

Кадастровий номер - відсутній

Агровиробнича група ґрунтів – 10 в

Умовні позначення:

-  - межа зарезервованого масиву земельних ділянок;
-  - межі населених пунктів;
-  - межі земельних ділянок, переданих у власність, користування.

с.Любині, Любинська сільська рада, Яворівський район, Львівська область






Площа – 1,25 га

Цільове призначення – для будівництва і обслуговування
жилого будинку, господарських будівель і споруд

Кадастровий номер - відсутній

Агровиробнича група ґрунтів – 133 в

Умовні позначення:

-  - межа зарезервованого масиву земельних ділянок;
-  - межі населених пунктів;
-  - межі земельних ділянок, переданих у власність, користування.

с.Верхутка, Лозинська сільська рада, Яворівський район, Львівська область







Площа – 1,06 га

Цільове призначення – для будівництва і обслуговування
жилого будинку, господарських будівель і споруд

Кадастровий номер - відсутній

Агровиробнича група ґрунтів – 24 в

Умовні позначення:

-  - межа зарезервованого масиву земельних ділянок;
-  - межі населених пунктів;
-  - межі земельних ділянок, переданих у власність, користування.
-  - межі земельних ділянок по яких прийняті рішення

с.Середній Горб , Лозинська сільська рада, Яворівський район, Львівська область







Площа – 1,1 га

Цільове призначення – для будівництва і обслуговування
жилого будинку, господарських будівель і споруд

Кадастровий номер - відсутній

Агровиробнича група ґрунтів – 23в, 25в

Умовні позначення:

-  - межа зарезервованого масиву земельних ділянок;
-  - межі населених пунктів;
-  - межі земельних ділянок, переданих у власність, користування.
-  - межі земельних ділянок по яких прийняті рішення

с.Мальчиці, Мальчицька сільська рада, Яворівський район, Львівська область







Площа – 0,25 га

Цільове призначення – для будівництва і обслуговування
жилого будинку, господарських будівель і споруд

Кадастровий номер - відсутній

Агровиробнича група ґрунтів – 45 г

Умовні позначення:

-  - межа зарезервованого масиву земельних ділянок;
-  - межі населених пунктів;
-  - межі земельних ділянок, переданих у власність, користування.
-  - межі земельних ділянок по яких прийняті рішення

с. Нагачів, Нагачівська сільська рада, Яворівський район, Львівська область






Площа – 1,20 га

Цільове призначення – для будівництва і обслуговування
жилого будинку, господарських будівель і споруд

Кадастровий номер - відсутній

Агровиробнича група ґрунтів – 18 б

Умовні позначення:

-  - межа зарезервованого масиву земельних ділянок;
-  - межі населених пунктів;
-  - межі земельних ділянок, переданих у власність, користування.

Наконечнянська сільська рада, Яворівський район, Львівська область







Площа – 0,29га

Цільове призначення – для ведення особистого селянського господарства

Кадастровий номер - відсутній

Агровиробнича група ґрунтів – 14 б

Умовні позначення:

-  - межа зарезервованого масиву земельних ділянок;
-  - межі населених пунктів;
-  - межі земельних ділянок, переданих у власність, користування.
-  - межі земельних ділянок по яких прийняті рішення

Наконечнянська сільська рада, Яворівський район, Львівська область







Площа – 20,0 га

Кадастровий номер - відсутній

Цільове призначення – для ведення садівництва

Агровиробнича група ґрунтів – 8 б,14 б

Умовні позначення:

-  - межа зарезервованого масиву земельних ділянок;
-  - межі населених пунктів;
-  - межі земельних ділянок, переданих у власність, користування.
-  - межі земельних ділянок по яких прийняті рішення

с.Поріччя, Порічанська сільська рада, Яворівський район, Львівська область







Площа – 0,50 га

Цільове призначення – для будівництва і обслуговування
жилого будинку, господарських будівель і споруд

Кадастровий номер - відсутній

Агровиробнича група ґрунтів – 50 г

Умовні позначення:

-  - межа зарезервованого масиву земельних ділянок;
-  - межі населених пунктів;
-  - межі земельних ділянок, переданих у власність, користування.
-  - межі земельних ділянок по яких прийняті рішення

с.Прилбичі, Прилбичівська сільська рада, Яворівський район, Львівська область



Площа – 0,88 га

Цільове призначення – для будівництва і обслуговування
жилого будинку, господарських будівель і споруд

Кадастровий номер - відсутній

Агровиробнича група ґрунтів – 37 г

Умовні позначення:

- - межа зарезервованого масиву земельних ділянок;
- - межі населених пунктів;
- - межі земельних ділянок, переданих у власність, користування.

с.Оселя, Рогізнянська сільська рада, Яворівський район, Львівська область







Площа – 1,00га

Цільове призначення – для будівництва і обслуговування
жилого будинку, господарських будівель і споруд

Кадастровий номер - відсутній

Агровиробнича група ґрунтів – 18 а

Умовні позначення:

-  - межа зарезервованого масиву земельних ділянок;
-  - межі населених пунктів;
-  - межі земельних ділянок, переданих у власність, користування.
-  - межі земельних ділянок по яких прийняті рішення

с.Черчик, Рогізнянська сільська рада, Яворівський район, Львівська область







Площа –1,00 га

Цільове призначення – для будівництва і обслуговування
жилого будинку, господарських будівель і споруд

Кадастровий номер - відсутній

Агровиробнича група ґрунтів – 5 б

Умовні позначення:

-  - межа зарезервованого масиву земельних ділянок;
-  - межі населених пунктів;
-  - межі земельних ділянок, переданих у власність, користування.
-  - межі земельних ділянок по яких прийняті рішення

с.Рогізно, Рогізнянська сільська рада, Яворівський район, Львівська область







Площа – 1,60 га

Цільове призначення – для будівництва і обслуговування
жилого будинку, господарських будівель і споруд

Кадастровий номер - відсутній

Агровиробнича група ґрунтів – 18 б

Умовні позначення:

-  - межа зарезервованого масиву земельних ділянок;
-  - межі населених пунктів;
-  - межі земельних ділянок, переданих у власність, користування.
-  - межі земельних ділянок по яких прийняті рішення

с.Підрясне, Рясне-Руська сільська рада, Яворівський район, Львівська область






Площа – 0,96га

Цільове призначення – для будівництва і обслуговування
жилого будинку, господарських будівель і споруд

Кадастровий номер - відсутній

Агровиробнича група ґрунтів –178 в

Умовні позначення:

-  - межа зарезервованого масиву земельних ділянок;
-  - межі населених пунктів;
-  - межі земельних ділянок, переданих у власність, користування.

Свидницька сільська рада, Яворівський район, Львівська область







Площа – 4,0га

Цільове призначення – для ведення особистого селянського господарства

Кадастровий номер - відсутній

Агровиробнича група ґрунтів –

Умовні позначення:

-  - межа зарезервованого масиву земельних ділянок;
-  - межі населених пунктів;
-  - межі земельних ділянок, переданих у власність, користування.
-  - межі земельних ділянок по яких прийняті рішення

Свидницька сільська рада, село Руда-Краковецька Яворівський район, Львівська область







Площа – 5,0га

Цільове призначення – для будівництва та обслуговування житлових будинків

Кадастровий номер - відсутній

Агровиробнича група ґрунтів – 5б (дерново-Слабopідзолисті глейові)

Умовні позначення:

-  - межа зарезервованого масиву земельних ділянок;
-  - межі населених пунктів;
-  - межі земельних ділянок, переданих у власність, користування.
-  - межі земельних ділянок по яких прийняті рішення

с.Коханівка, Свидницька сільська рада, Яворівський район, Львівська область







Площа – 0,50 га

Цільове призначення – для будівництва і обслуговування
жилого будинку, господарських будівель і споруд

Кадастровий номер - відсутній

Агровиробнича група ґрунтів –6 в

Умовні позначення:

-  - межа зарезервованого масиву земельних ділянок;
-  - межі населених пунктів;
-  - межі земельних ділянок, переданих у власність, користування.
-  - межі земельних ділянок по яких прийняті рішення

с.Старичі, Старичівська сільська рада, Яворівський район, Львівська область






Площа – 3,00 га

Цільове призначення – для будівництва і обслуговування
жилого будинку, господарських будівель і споруд

Кадастровий номер - відсутній

Агровиробнича група ґрунтів –176 г

Умовні позначення:

-  - межа зарезервованого масиву земельних ділянок;
-  - межі населених пунктів;
-  - межі земельних ділянок, переданих у власність, користування.

с.Чернилява, Чернилявська сільська рада, Яворівський район, Львівська область






Площа – 3,00 га

Цільове призначення – для будівництва і обслуговування
жилого будинку, господарських будівель і споруд

Кадастровий номер - відсутній

Агровиробнича група ґрунтів – 8б

Умовні позначення:

-  - межа зарезервованого масиву земельних ділянок;
-  - межі населених пунктів;
-  - межі земельних ділянок, переданих у власність, користування.





Яниська сільська рада, Яворівський район, Львівська область



Площа – 3,6 га
Цільове призначення –
для ведення садівництва
Агровиробнича група ґрунтів –

Кадастровий номер - відсутній

Умовні позначення:

-  - межа зарезервованого масиву земельних ділянок;
-  - межі населених пунктів;
-  - межі земельних ділянок, переданих у власність, користування.
-  - межі земельних ділянок по яких прийняті рішення

смт.Краковець, Краковецька селищна рада, Яворівський район, Львівська область






Площа – 3,00 га

Кадастровий номер – 4625855600:05:000:0183

Цільове призначення – для будівництва і обслуговування
жилого будинку, господарських будівель і споруд

Агровиробнича група ґрунтів –178 в

Умовні позначення:

-  - межа зарезервованого масиву земельних ділянок;
-  - межі населених пунктів;
-  - межі земельних ділянок, переданих у власність, користування.

с.Глиниці, Краковецька селищна рада, Яворівський район, Львівська область







Площа – 3,00 га

Цільове призначення – для будівництва і обслуговування
жилого будинку, господарських будівель і споруд

Кадастровий номер - відсутній

Агровиробнича група ґрунтів –178 в

Умовні позначення:

-  - межа зарезервованого масиву земельних ділянок;
-  - межі населених пунктів;
-  - межі земельних ділянок, переданих у власність, користування.
-  - межі земельних ділянок по яких прийняті рішення

с.Морянці, Краковецька селищна рада, Яворівський район, Львівська область







Площа – 1,00 га

Цільове призначення – для будівництва і обслуговування
жилого будинку, господарських будівель і споруд

Кадастровий номер - відсутній

Агровиробнича група ґрунтів –178 г

Умовні позначення:

-  - межа зарезервованого масиву земельних ділянок;
-  - межі населених пунктів;
-  - межі земельних ділянок, переданих у власність, користування.
-  - межі земельних ділянок по яких прийняті рішення

с.Брожки, Краковецька селищна рада, Яворівський район, Львівська область







Площа – 1,00 га

Цільове призначення – для будівництва і обслуговування
жилого будинку, господарських будівель і споруд

Кадастровий номер - відсутній

Агровиробнича група ґрунтів –179 б

Умовні позначення:

-  - межа зарезервованого масиву земельних ділянок;
-  - межі населених пунктів;
-  - межі земельних ділянок, переданих у власність, користування.
-  - межі земельних ділянок по яких прийняті рішення

смт.Немирів, Немирівська селищна рада, Яворівський район, Львівська область







Площа – 1,50 га

Цільове призначення – для будівництва і обслуговування
жилого будинку, господарських будівель і споруд

Кадастровий номер - відсутній

Агровиробнича група ґрунтів –5в

Умовні позначення:

-  - межа зарезервованого масиву земельних ділянок;
-  - межі населених пунктів;
-  - межі земельних ділянок, переданих у власність, користування.
-  - межі земельних ділянок по яких прийняті рішення

Івано-Франківська селищна рада, Яворівський район, Львівська область







Площа – 1,32 га

Цільове призначення – для будівництва та обслуговування житлового будинку

Кадастровий номер - відсутній

Агровиробнича група ґрунтів – не встановлені

Умовні позначення:

-  - межа зарезервованого масиву земельних ділянок;
-  - межі населених пунктів;
-  - межі земельних ділянок, переданих у власність, користування.
-  - межі земельних ділянок по яких прийняті рішення

Шклівська селищна рада, Яворівський район, Львівська область



Площа – 7,15 га

Цільове призначення – для ведення садівництва

Кадастрові номери присвоєні
Агровиробнича група ґрунтів –5б, 5в

Умовні позначення:

- - межа зарезервованого масиву земельних ділянок;
- - межі населених пунктів;
- - межі земельних ділянок, переданих у власність, користування.

Шклівська селищна рада, Яворівський район, Львівська область



Площа – 1,10 га

Цільове призначення – для ведення садівництва

Кадастрові номери присвоєні
Агровиробнича група ґрунтів –5 б, 14 б

Умовні позначення:

- - межа зарезервованого масиву земельних ділянок;
- - межі населених пунктів;
- - межі земельних ділянок, переданих у власність, користування.

Шклівська селищна рада, Яворівський район, Львівська область



Площа – 4,50 га

Цільове призначення – для ведення садівництва

Кадастрові номери присвоєні
Агровиробнича група ґрунтів –13 г

Умовні позначення:

- - межа зарезервованого масиву земельних ділянок;
- - межі населених пунктів;
- - межі земельних ділянок, переданих у власність, користування.

м.Яворів, Яворівська міська рада, Яворівський район, Львівська область







Площа – 40,50 га

Цільове призначення – для будівництва і обслуговування
жилого будинку, господарських будівель і споруд

Кадастровий номер - відсутній

Агровиробнича група ґрунтів –8 б

Умовні позначення:

-  - межа зарезервованого масиву земельних ділянок;
-  - межі населених пунктів;
-  - межі земельних ділянок, переданих у власність, користування.
-  - межі земельних ділянок по яких прийняті рішення

м.Яворів, Яворівська міська рада, Яворівський район, Львівська область







Площа – 1,00 га

Цільове призначення – для будівництва і обслуговування
жилого будинку, господарських будівель і споруд

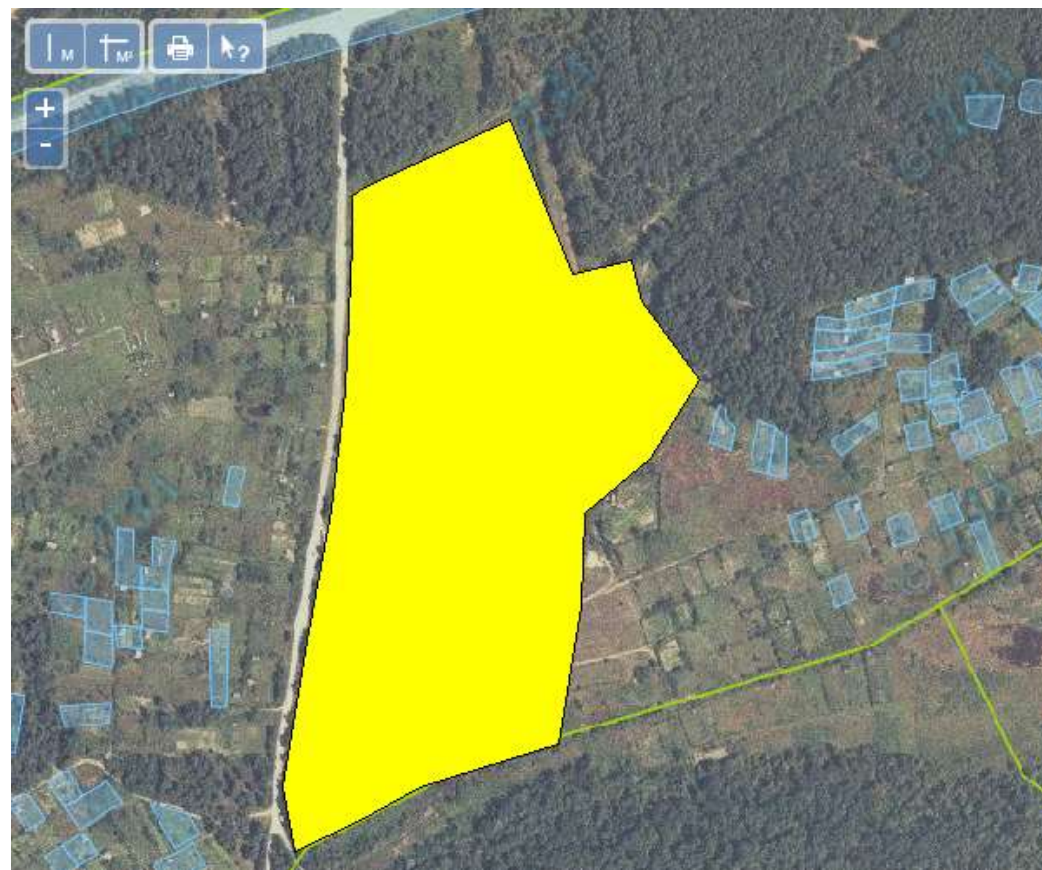
Кадастровий номер - відсутній

Агровиробнича група ґрунтів –8б

Умовні позначення:

-  - межа зарезервованого масиву земельних ділянок;
-  - межі населених пунктів;
-  - межі земельних ділянок, переданих у власність, користування.
-  - межі земельних ділянок по яких прийняті рішення

м. Новояворівськ, Новояворіська міська рада, Яворівський район, Львівська область







Площа – 9,48 га

Цільове призначення – для ведення садівництва

Кадастровий номер - відсутній
Агровиробнича група ґрунтів –150

Умовні позначення:

-  - межа зарезервованого масиву земельних ділянок;
-  - межі населених пунктів;
-  - межі земельних ділянок, переданих у власність, користування.
-  - межі земельних ділянок по яких прийняті рішення

м. Новояворівськ, Новояворіська міська рада, Яворівський район, Львівська область







Площа – 3,6 га

Цільове призначення – для ведення садівництва

Кадастровий номер - відсутній
Агровиробнича група ґрунтів –150

Умовні позначення:

-  - межа зарезервованого масиву земельних ділянок;
-  - межі населених пунктів;
-  - межі земельних ділянок, переданих у власність, користування.
-  - межі земельних ділянок по яких прийняті рішення

Кам'янобрідська сільська рада, Яворівський район, Львівська область







Площа – 9,0 га

Цільове призначення – для ведення садівництва

Кадастровий номер - відсутній

Агровиробнича група ґрунтів –45 г, 50 г

Умовні позначення:

-  - межа зарезервованого масиву земельних ділянок;
-  - межі населених пунктів;
-  - межі земельних ділянок, переданих у власність, користування.
-  - межі земельних ділянок по яких прийняті рішення