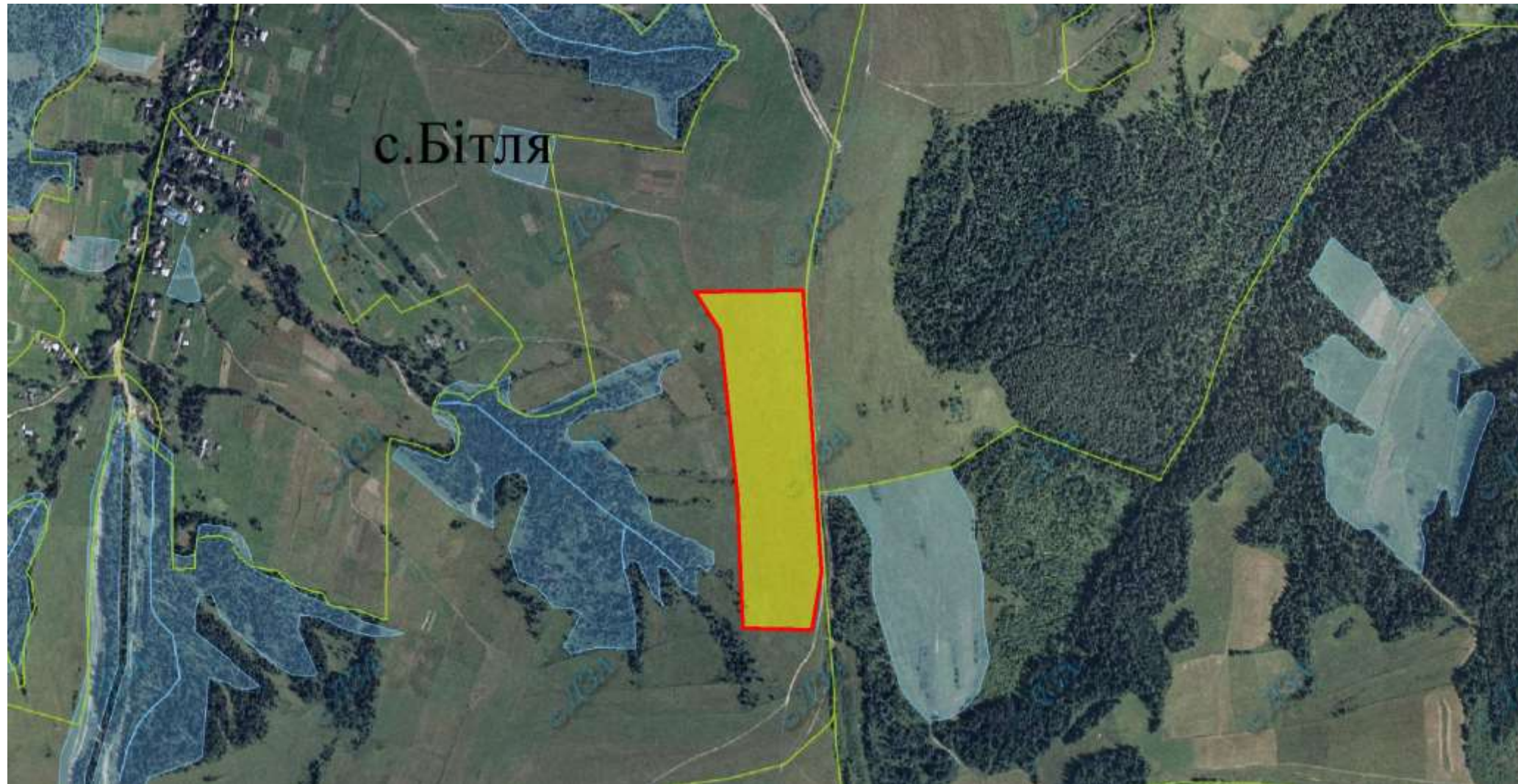


Інформація стосовно забезпечення учасників антитерористичної операції земельними ділянками на території Турківського району  
(станом на 14.03.2017 року)

| з/п | Назва адміністративно-територіальної одиниці (сільська (селищна) рада, місто районного значення) | Кількість учасників АТО | Загальна площа передбачених для надання земельних ділянок, га | з них   |                         |   |   | Кількість учасників АТО, які звернулись із заявою/клопотанням про отримання земельної ділянки |
|-----|--|-------------------------|---|---|-------------------------|---|---|---|
|     |  |                         |   | для будівництва і обслуговування жилого будинку, господарських будівель і споруд (присадибна ділянка) | для ведення садівництва | для індивідуального дачного будівництва | для ведення особистого селянського господарства |   |
| 1   | 2  | 3                       | 4   | 5   | 6                       | 7                                       | 8   | 9   |
| 1   | Бітлянська сільська рада   |                         | 8,3000  | -   | -                       | -                                       | 8,3000  | -   |
| 2   | Бітлянська сільська рада   |                         | 3,0000  |   | 3,0000                  |   |   | 0   |
| 3   | Боринська селищна рада   |                         | 3,0000  | -   | 3,0000                  | -                                       | -   | -   |
| 4   | Боринська селищна рада   |                         | 3,0000  | -   | 3,0000                  | -                                       | -   | -   |
| 5   | Верхненська сільська рада  |                         | 9,3000  | 9,3000  | -                       | -                                       | -   | 1   |
| 6   | Верхньовисоцька сільська рада  |                         | 4,0000  | 4,0000  | -                       | -                                       | -   | -   |
| 7   | Верхньовисоцька сільська рада  |                         | 7,4000  | -   | -                       | -                                       | 7,4000  | -   |
| 8   | Верхньогусиненська сільська рада   |                         | 2,3400  | -   | -                       | -                                       | 2,3400  | -   |
| 9   | Вовченська сільська рада   |                         | 2,2000  | -   | 2,2000                  | -                                       | -   | 13  |
| 10  | Вовченська сільська рада   |                         | 3,0000  | -   | -                       | -                                       | 3,0000  | -   |
| 11  | Вовченська сільська рада   |                         | 17,3000   | -   | -                       | 17,3000                                 |   |   |
| 12  | Вовченська сільська рада   |                         | 7,1000  | -   | -                       | 7,1000                                  | -   | -   |
| 13  | Вовченська сільська рада   |                         | 2,9000  | -   | -                       | 2,9000                                  | -   | -   |
| 14  | Завадівська сільська рада  |                         | 0,5000  | -   | -                       | 0,5000                                  | -   | 5   |
| 15  | Завадівська сільська рада  |                         | 0,8000  | -   | -                       | 0,8000                                  | -   | 9   |
| 16  | Завадівська сільська рада  |                         | 1,0000  | -   | -                       | -                                       | 1,0000  | 1   |
| 17  | Завадівська сільська рада  |                         | 1,8000  | -   | 1,8000                  | -                                       | -   | 13  |
| 18  | Завадівська сільська рада  |                         | 1,39  |   |                         |   | 1,39  | 1   |
| 19  | Завадівська сільська рада  |                         | 1,0000  | -   | -                       | 1,0000                                  | -   | 8   |
| 20  | Завадівська сільська рада  |                         | 5,7000  | -   | 5,7000                  | -                                       | -   | 2   |
| 21  | Ісаївська сільська рада  |                         | 2,0000  | -   | 2,0000                  | -                                       | -   | 0   |

|                         |                               |  |                 |               |                |             |                |            |
|-------------------------|-------------------------------|--|-----------------|---------------|----------------|-------------|----------------|------------|
| 22                      | Ісаївська сільська рада       |  | 2,2             |               | 2,2            |             |                | 0          |
| 23                      | Комарницька сільська рада     |  | 0,3000          | -             |                | 0,3000      | -              | 1          |
| 24                      | Комарницька сільська рада     |  | 3,0000          |               | 3,000          |             |                | 0          |
| 25                      | Мохнатська сільська рада      |  | 2,400           | -             | -              | 2,400       | -              | 24         |
| 26                      | Нижньовисоцька сільська рада  |  | 0,6000          | -             | -              | 0,6000      | -              | 6          |
| 27                      | Нижньотурівська сільська рада |  | 2,5000          | -             | -              | 2,5000      | -              | 29         |
| 28                      | Нижньотурівська сільська рада |  | 1,0000          | -             | -              | -           | 1,0000         | -          |
| 29                      | Нижньотурівська сільська рада |  | 2,2000          | -             | 2,2000         | -           | -              | 1          |
| 30                      | Нижньоаблунська сільська рада |  | 7,0000          | -             | -              | -           | 7,0000         | 0          |
| 31                      | Присліпська сільська рада     |  | 24,0000         | -             | 24,0000        | -           | -              | 0          |
| 32                      | Присліпська сільська рада     |  | 10,0000         | -             | -              | -           | 10,0000        | 0          |
| 33                      | Присліпська сільська рада     |  | 4,0000          | -             | 4,0000         | -           | -              | 0          |
| 34                      | Присліпська сільська рада     |  | 8,3000          | -             | 8,3000         | -           | -              | 0          |
| 35                      | Розлуцька сільська рада       |  | 0,616           | 0,616         | -              | -           | -              | 5          |
| 36                      | Розлуцька сільська рада       |  | 3,4407          | -             | 3,4407         | -           | -              | 41         |
| 37                      | Сянківська сільська рада      |  | 0,1207          | -             | -              | -           | 0,1207         | 1          |
| 38                      | Турківська міська рада        |  | 0,1000          | 0,1000        | -              | -           | -              | 1          |
| 39                      | Турківська міська рада        |  | 0,2500          | -             | 0,2500         | -           | -              | 3          |
| 40                      | Турківська міська рада        |  | 1,6000          | 1,6000        | -              | -           | -              | 1          |
| 41                      | Шум'яцька сільська рада       |  | 0,24            | -             | 0,24           | -           | -              | 2          |
| 42                      | Явірська сільська рада        |  | 0,1500          | 0,1500        | -              | -           | -              | 1          |
| 43                      | Явірська сільська рада        |  | 1,0000          | -             | 1,0000         | -           | -              | -          |
| 44                      | Явірська сільська рада        |  | 1,0000          | -             | 1,0000         | -           | -              | -          |
| 45                      | Явірська сільська рада        |  | 1,7000          | -             | 1,7000         | -           | -              | -          |
| 46                      | Явірська сільська рада        |  | 3,5000          | -             | 3,5000         | -           | -              | -          |
| 47                      | Явірська сільська рада        |  | 6,3000          | -             | 6,3000         | -           | -              | -          |
| 48                      | Явірська сільська рада        |  | 7,8000          | -             | 7,8000         | -           | -              | -          |
| <b>Усього по району</b> |                               |  | <b>182,3474</b> | <b>15,766</b> | <b>89,6307</b> | <b>35,4</b> | <b>41,5507</b> | <b>168</b> |

Бітлянська сільська рада, Турківський район, Львівська область








Площа – 8,3 га

Цільове призначення – для ведення особистого селянського господарства

Кадастровий номер - відсутній

Агровиробнича група ґрунтів – 195г

Умовні позначення:

-  - межа передбаченого масиву земельних ділянок;
-  - межі земельних ділянок щодо яких надано дозвіл на розроблення проекту землеустрою щодо відведення у власність;
-  - межі земельних ділянок, які внесено до Державного земельного кадастру;
-  - межа вільних земельних ділянок;
-  - межа населених пунктів.








Площа – 3,0 га

Цільове призначення – для ведення садівництва

Надано дозволів : - ; Затверджено : -

Умовні позначення:

-  - межа передбаченого масиву земельних ділянок;
-  - межі земельних ділянок щодо яких надано дозвіл на розроблення проекту землеустрою щодо відведення у власність;
-  - межі земельних ділянок, які внесено до Державного земельного кадастру;
-  - межа вільних земельних ділянок;
-  - межа населених пунктів.
-

Боринська селищна рада, Турківський район, Львівська область



Площа – 3,0 га






Загальна кількість земельних ділянок – 25 орієнтовною площею 0,12 га

Цільове призначення – для ведення садівництва

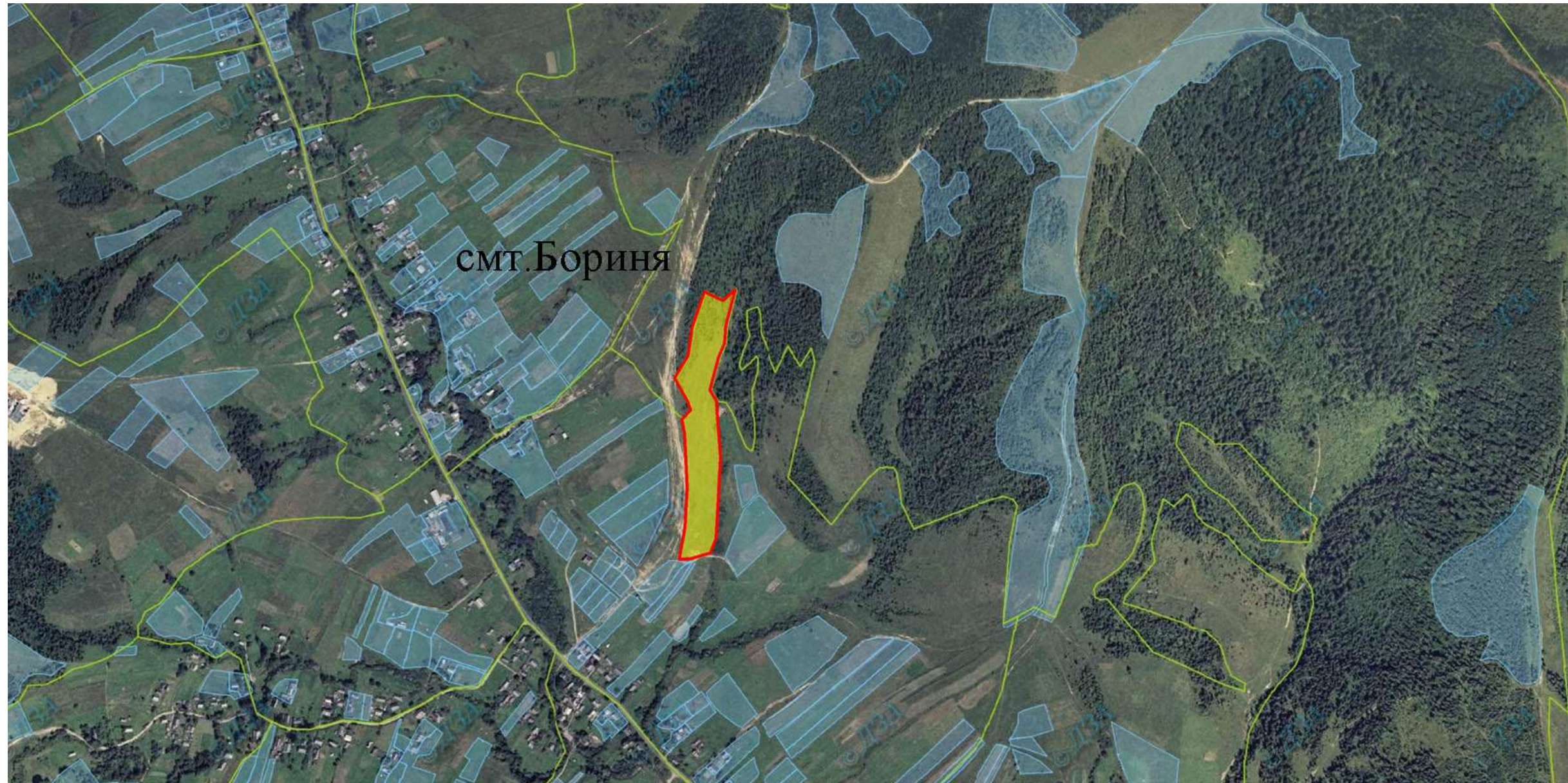
Надано дозволів : - ; Затверджено : -

Агровиробнича група ґрунтів – 199г

Умовні позначення:

-  - межа передбаченого масиву земельних ділянок;
-  - межі земельних ділянок щодо яких надано дозвіл на розроблення проекту землеустрою щодо відведення у власність;
-  - межі земельних ділянок, які внесено до Державного земельного кадастру;
-  - межа вільних земельних ділянок;
-  - межа населених пунктів.

Боринська селищна рада, Турківський район, Львівська область



Площа – 3,0 га






Загальна кількість земельних ділянок – 25 орієнтовною площею 0,12 га

Цільове призначення – для ведення садівництва

Надано дозволів : - ; Затверджено : -

Агровиробнича група ґрунтів – 191д

Умовні позначення:

-  - межа передбаченого масиву земельних ділянок;
-  - межі земельних ділянок щодо яких надано дозвіл на розроблення проекту землеустрою щодо відведення у власність;
-  - межі земельних ділянок, які внесено до Державного земельного кадастру;
-  - межа вільних земельних ділянок;
-  - межа населених пунктів.
-

Верхненська сільська рада, Турківський район, Львівська область



Площа – 9,3 га






Загальна кількість земельних ділянок – 38 орієнтовною площею по 0,25 га

Надано дозволів : 1 ; Затверджено : -

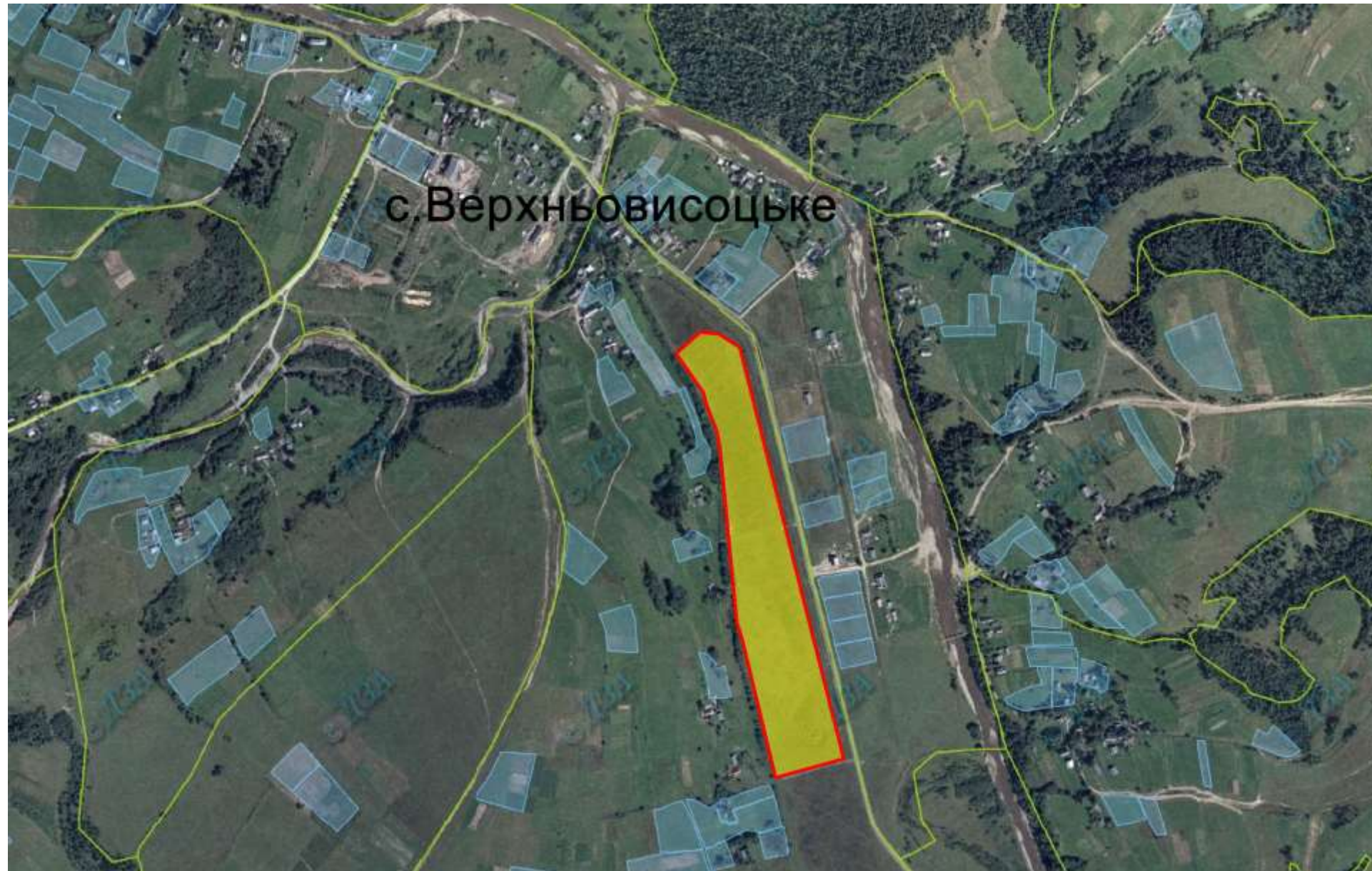
Цільове призначення – для будівництва та обслуговування житлового будинку, господарських будівель та споруд

Агровиробнича група ґрунтів – 199д

Умовні позначення:

-  - межа передбаченого масиву земельних ділянок;
-  - межі земельних ділянок щодо яких надано дозвіл на розроблення проекту землеустрою щодо відведення у власність;
-  - межі земельних ділянок, які внесено до Державного земельного кадастру;
-  - межа вільних земельних ділянок;
-  - межа населених пунктів.

Верхньовисоцька сільська рада, Турківський район, Львівська область



Площа – 7,4 га






Загальна кількість земельних ділянок – 10 орієнтовною площею 0,74 га

Цільове призначення – для ведення особистого селянського господарства

Надано дозволів : - ; Затверджено : -

Агровиробнича група ґрунтів – 185г

Умовні позначення:

-  - межа передбаченого масиву земельних ділянок;
-  - межі земельних ділянок щодо яких надано дозвіл на розроблення проекту землеустрою щодо відведення у власність;
-  - межі земельних ділянок, які внесено до Державного земельного кадастру;
-  - межа вільних земельних ділянок;
-  - межа населених пунктів.



Верхньовисоцька сільська рада, Турківський район, Львівська область



Площа – 4,0 га






Загальна кількість земельних ділянок – 16 орієнтовною площею 0,25 га

Цільове призначення – для будівництва та обслуговування житлового будинку

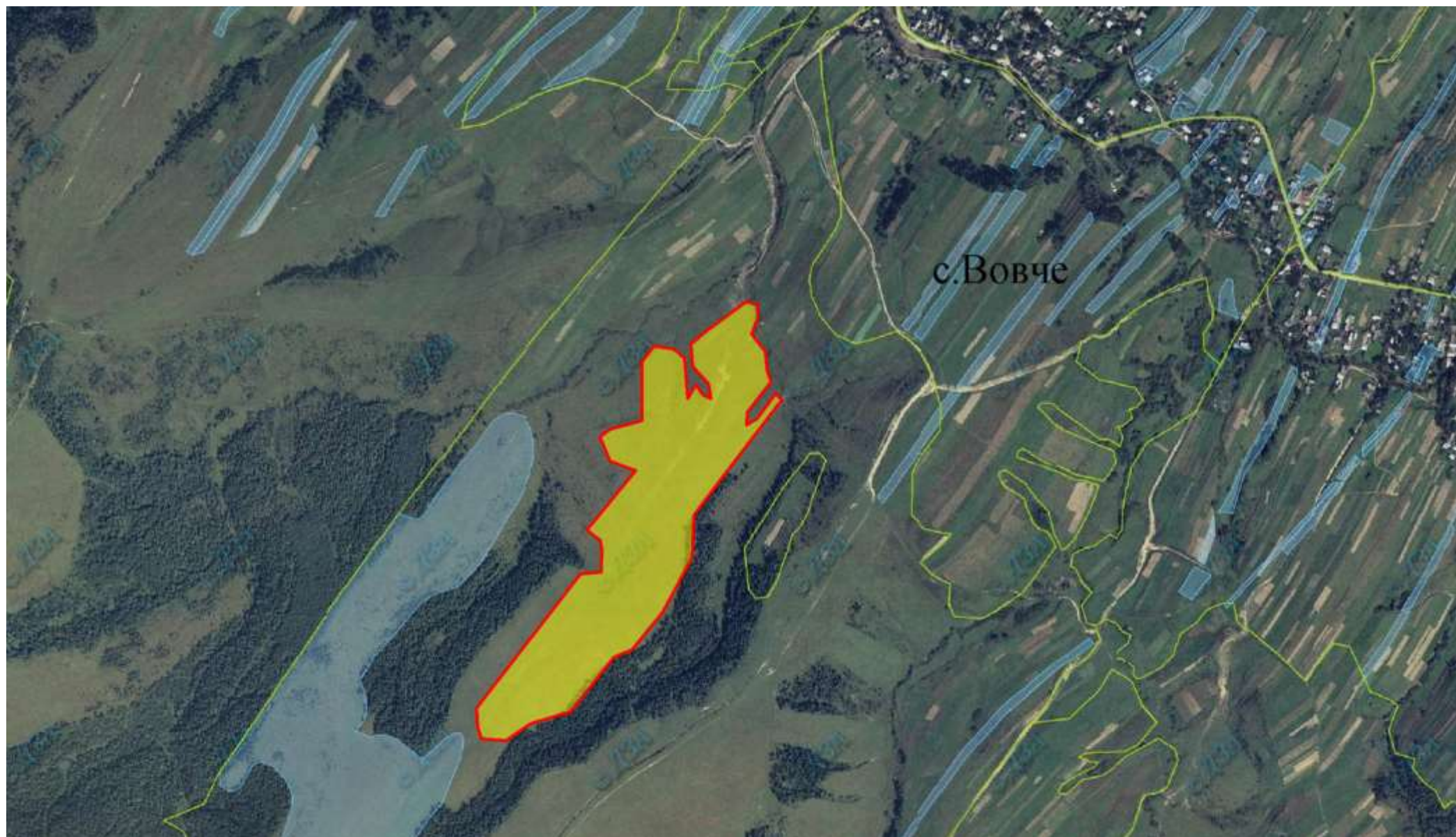
Надано дозволів : - ; Затверджено : -

Агровиробнича група ґрунтів – 185г

Умовні позначення:

-  - межа передбаченого масиву земельних ділянок;
-  - межі земельних ділянок щодо яких надано дозвіл на розроблення проекту землеустрою щодо відведення у власність;
-  - межі земельних ділянок, які внесено до Державного земельного кадастру;
-  - межа вільних земельних ділянок;
-  - межа населених пунктів.

Вовченська сільська рада, Турківський район, Львівська область



Площа – 17,3 га






Загальна кількість земельних ділянок – 173 орієнтовною площею 0,10 га

Цільове призначення – для індивідуального дачного будівництва

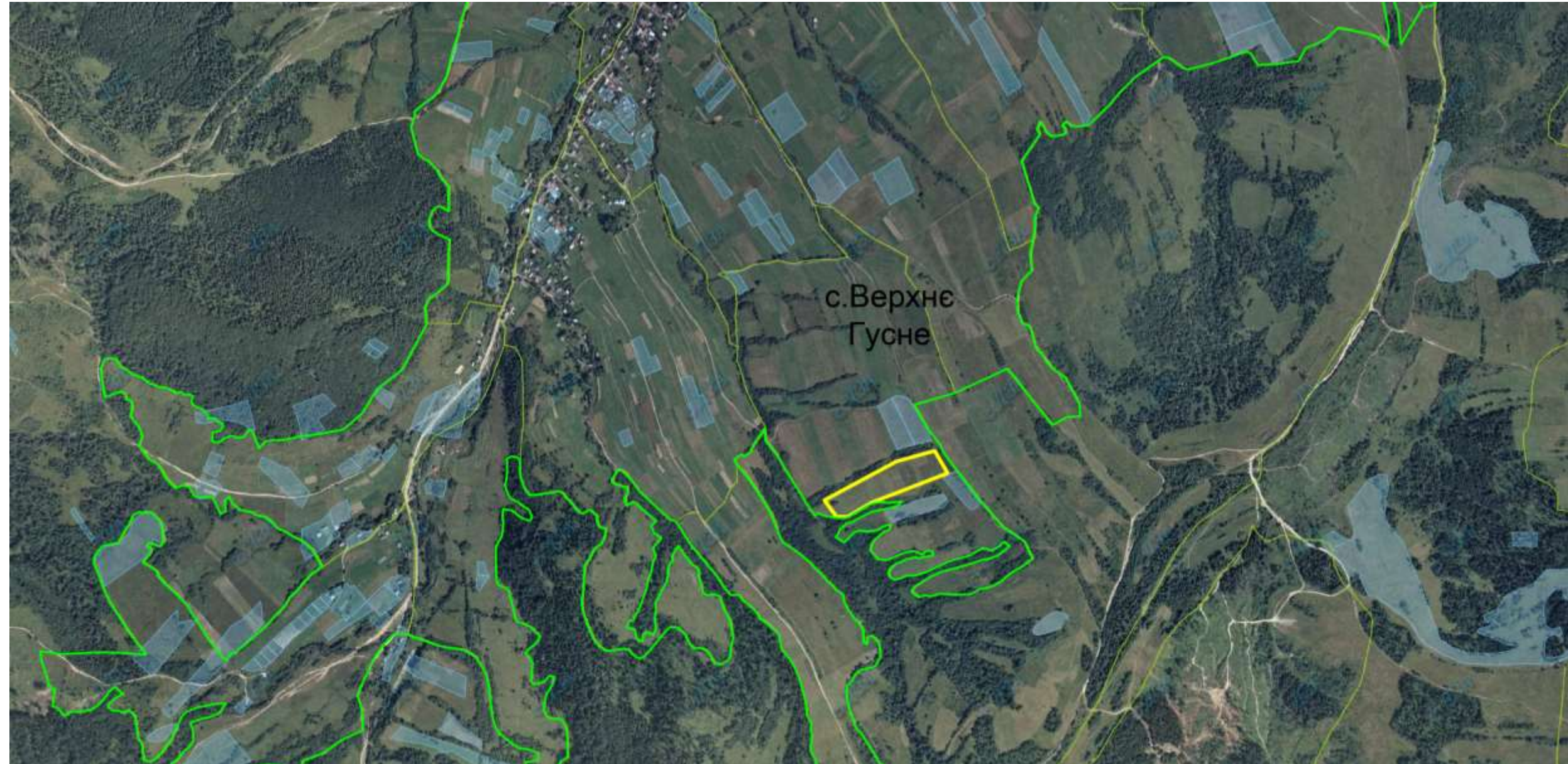
Надано дозволів : - ; Затверджено : -

Агровиробнича група ґрунтів – 191г

Умовні позначення:

-  - межа передбаченого масиву земельних ділянок;
-  - межі земельних ділянок щодо яких надано дозвіл на розроблення проекту землеустрою щодо відведення у власність;
-  - межі земельних ділянок, які внесено до Державного земельного кадастру;
-  - межа вільних земельних ділянок;
-  - межа населених пунктів.

Верхньогусиненська сільська рада, Турківський район, Львівська область






Площа – 2,34 га

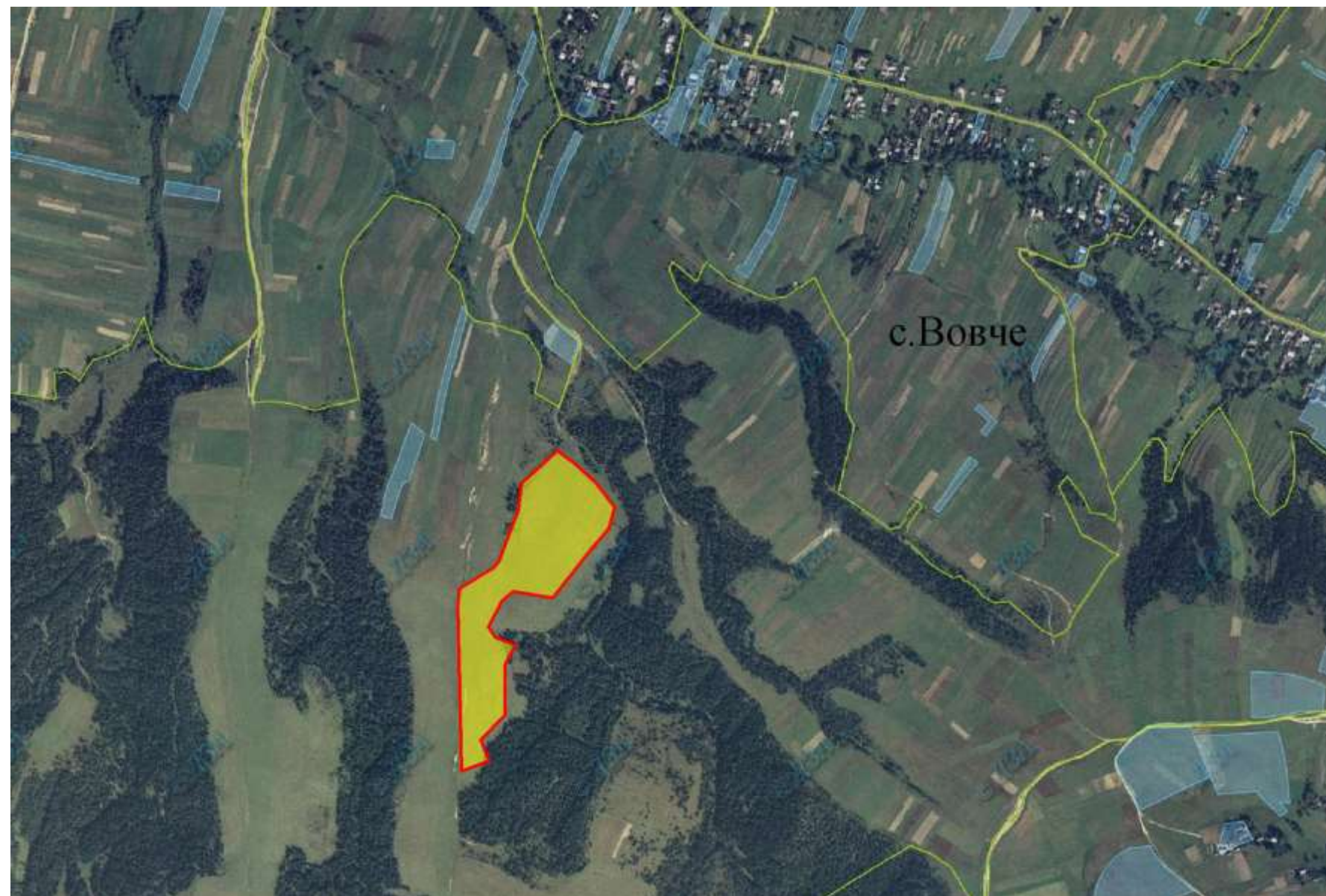
Цільове призначення – для ведення особистого селянського господарства

Кадастровий номер - відсутній  
Агровиробнича група ґрунтів – 191д

Умовні позначення:

-  - межа зарезервованого масиву земельних ділянок;
-  - межі населених пунктів;
-  - межі земельних ділянок, переданих у власність, користування.

Вовченська сільська рада, Турківський район, Львівська область



Площа – 7,1 га






Загальна кількість земельних ділянок – 71 орієнтовною площею 0,10 га

Цільове призначення – для індивідуального дачного будівництва

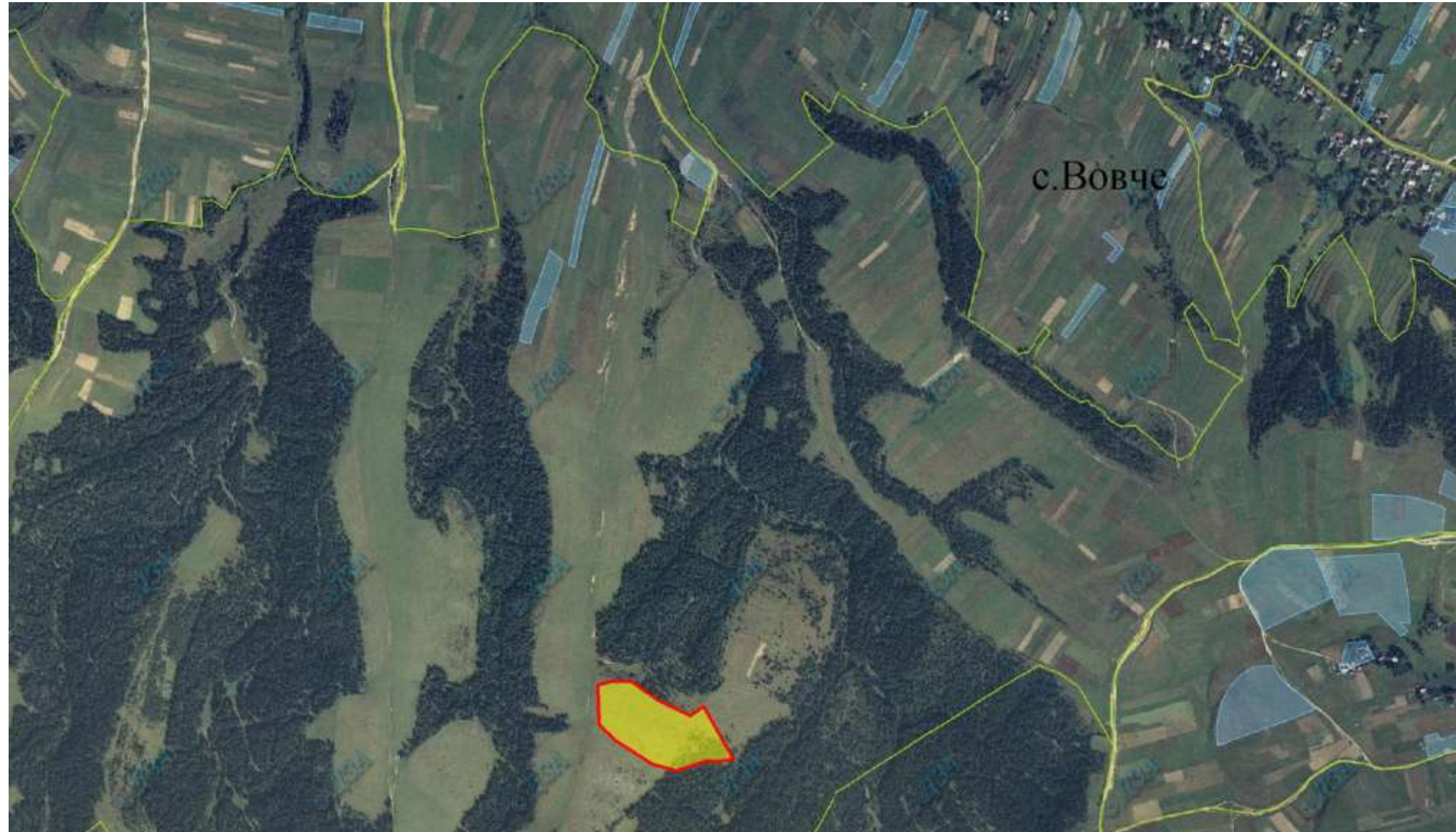
Надано дозволів : - ; Затверджено : -

Агровиробнича група ґрунтів – 191г

Умовні позначення:

-  - межа передбаченого масиву земельних ділянок;
-  - межі земельних ділянок щодо яких надано дозвіл на розроблення проекту землеустрою щодо відведення у власність;
-  - межі земельних ділянок, які внесено до Державного земельного кадастру;
-  - межа вільних земельних ділянок;
-  - межа населених пунктів.

Вовченська сільська рада, Турківський район, Львівська область



Площа – 2,9 га






Загальна кількість земельних ділянок – 29 орієнтовною площею 0,10 га

Цільове призначення – для індивідуального дачного будівництва

Надано дозволів : - ; Затверджено : -

Агровиробнича група ґрунтів – 195г

Умовні позначення:

-  - межа передбаченого масиву земельних ділянок;
-  - межі земельних ділянок щодо яких надано дозвіл на розроблення проекту землеустрою щодо відведення у власність;
-  - межі земельних ділянок, які внесено до Державного земельного кадастру;
-  - межа вільних земельних ділянок;
-  - межа населених пунктів.

Завадівська сільська рада, Турківський район, Львівська область



Площа – 5,7 га






Загальна кількість земельних ділянок – 48 орієнтовною площею 0,12 га

Цільове призначення – для ведення садівництва

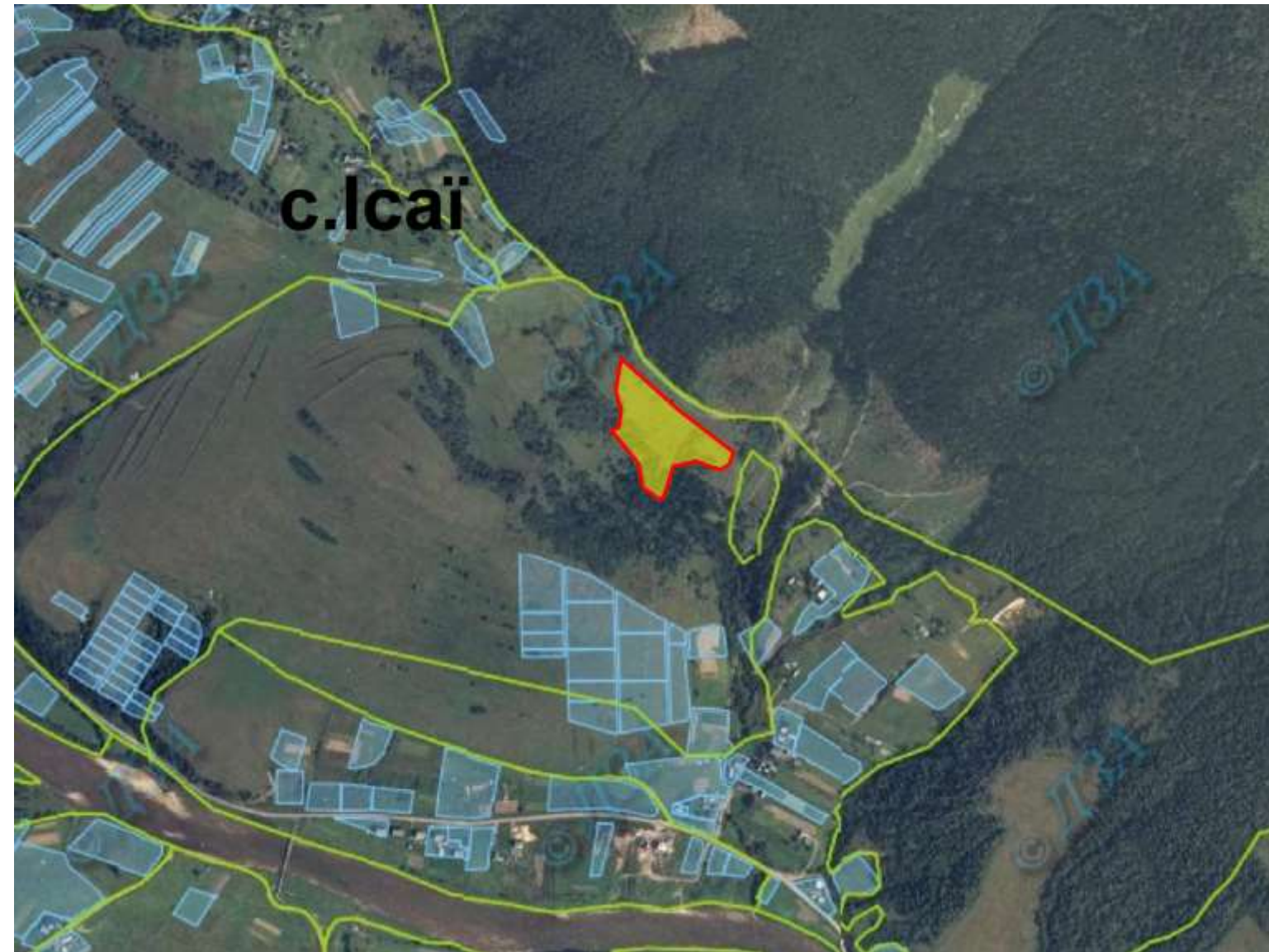
Надано дозволів : - ; Затверджено : -

Агровиробнича група ґрунтів – 199г

Умовні позначення:

-  - межа передбаченого масиву земельних ділянок;
-  - межі земельних ділянок щодо яких надано дозвіл на розроблення проекту землеустрою щодо відведення у власність;
-  - межі земельних ділянок, які внесено до Державного земельного кадастру;
-  - межа вільних земельних ділянок;
-  - межа населених пунктів.

Ісаївська сільська рада, Турківський район, Львівська область



Площа – 2,2 га






Загальна кількість земельних ділянок – 18 орієнтовною площею 0,12 га

Цільове призначення – для ведення садівництва

Надано дозволів : - ; Затверджено : -

Агровиробнича група ґрунтів – 182г

Умовні позначення:

-  - межа передбаченого масиву земельних ділянок;
-  - межі земельних ділянок щодо яких надано дозвіл на розроблення проекту землеустрою щодо відведення у власність;
-  - межі земельних ділянок, які внесено до Державного земельного кадастру;
-  - межа вільних земельних ділянок;
-  - межа населених пунктів.

Нижньотурівська сільська рада, Турківський район, Львівська область



Площа – 2,2 га

Цільове призначення – для ведення садівництва

Кадастровий номер – з 4625586200:06:000:173 по 4625586200:06:000:185

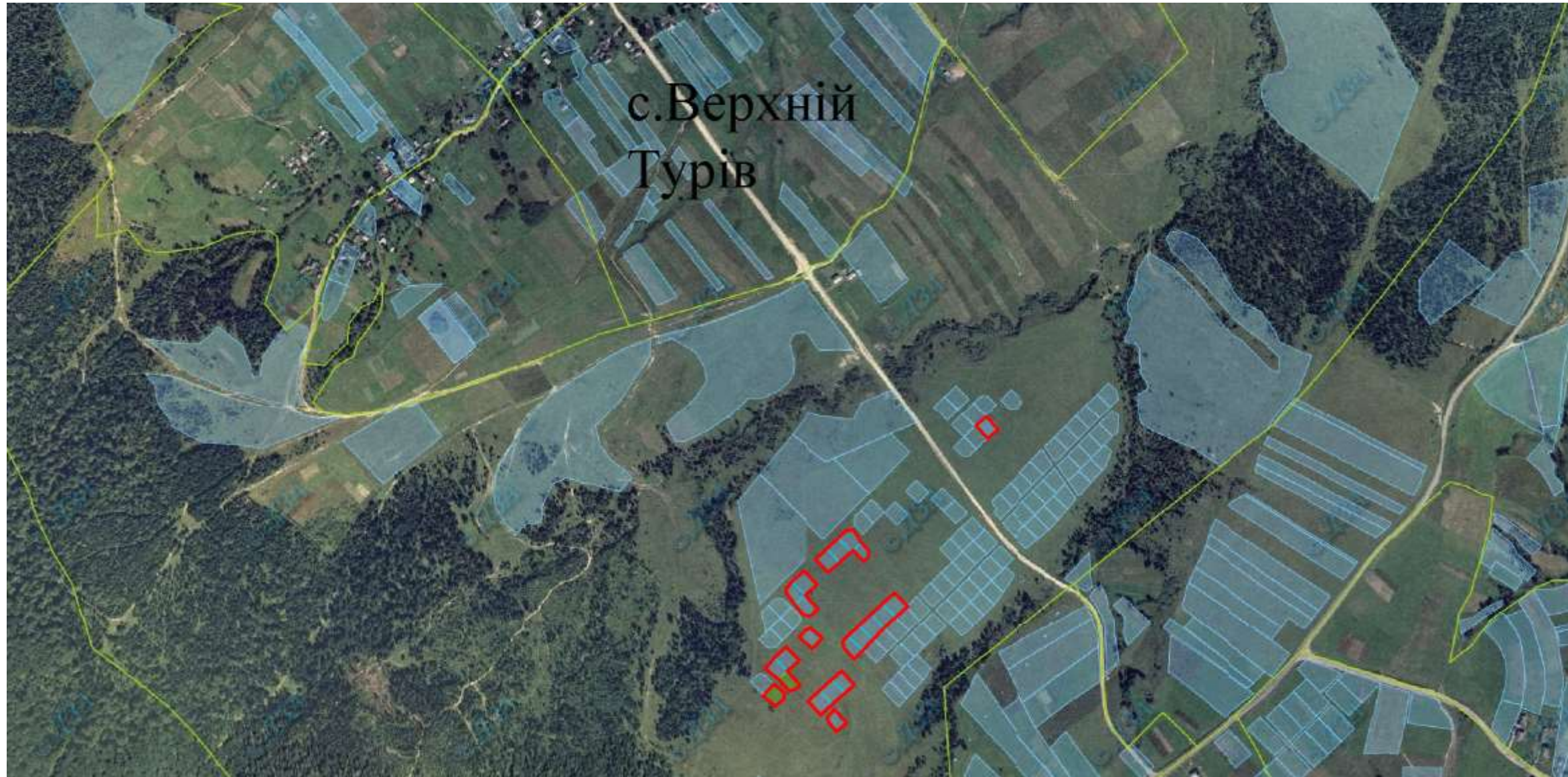
Агровиробнича група ґрунтів – 195г

Умовні позначення:

- - межа зарезервованого масиву земельних ділянок;
- - межі населених пунктів;
- - межі земельних ділянок, переданих у власність, користування.



Н.Турівська сільська рада, Турківський район, Львівська область



Площа – 2,5 га






Загальна кількість земельних ділянок – 25 орієнтовною площею по 0,1 га

Цільове призначення – для індивідуального дачного будівництва

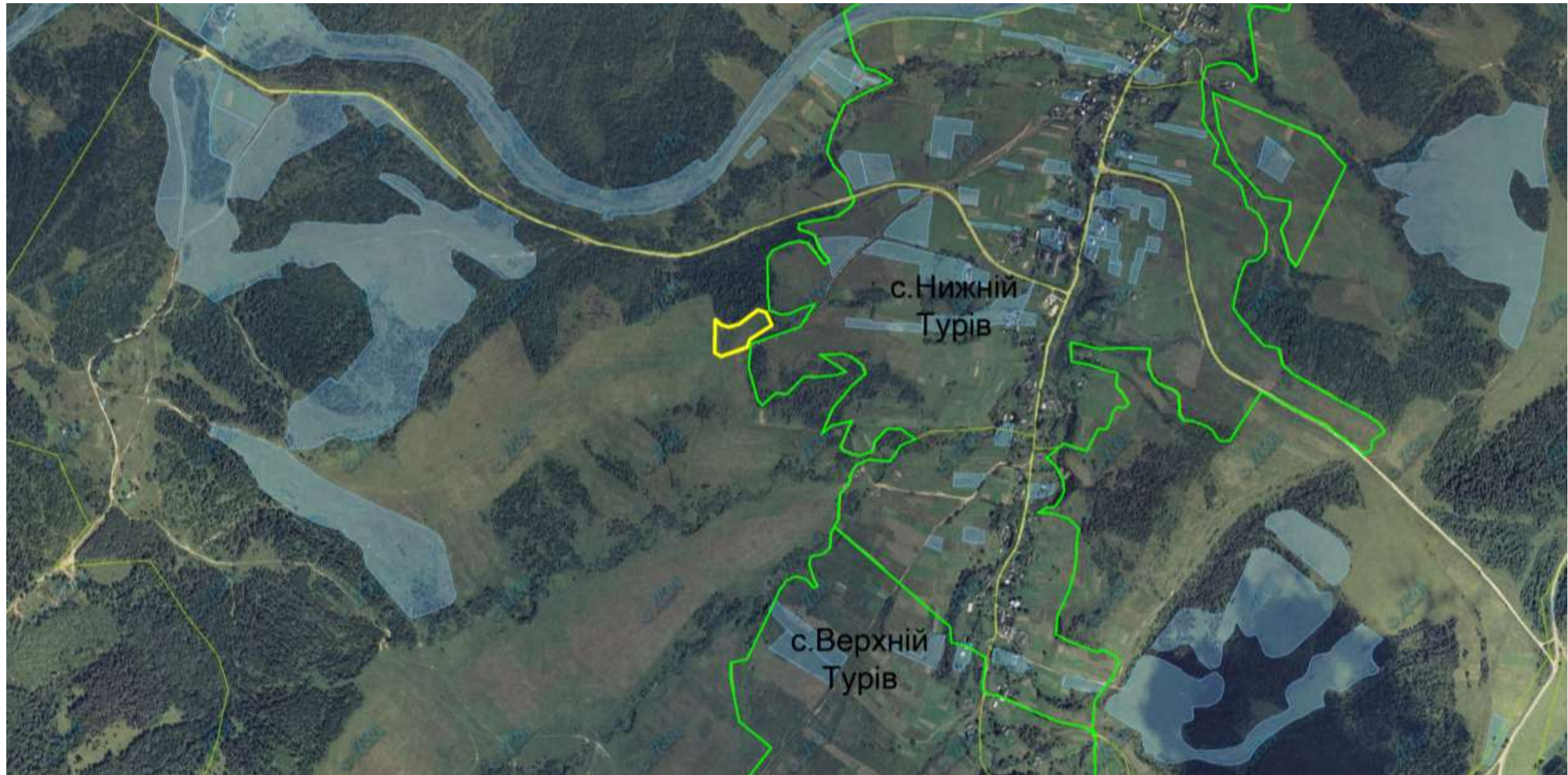
Надано дозволів : 25 ; Затверджено : 14

Агровиробнича група ґрунтів – 191г

Умовні позначення:

-  - межа передбаченого масиву земельних ділянок;
-  - межі земельних ділянок щодо яких надано дозвіл на розроблення проекту землеустрою щодо відведення у власність;
-  - межі земельних ділянок, які внесено до Державного земельного кадастру;
-  - межа вільних земельних ділянок;
-  - межа населених пунктів.

Нижньотурівська сільська рада, Турківський район, Львівська область



Площа – 1,0 га

Цільове призначення – для ведення особистого селянського господарства

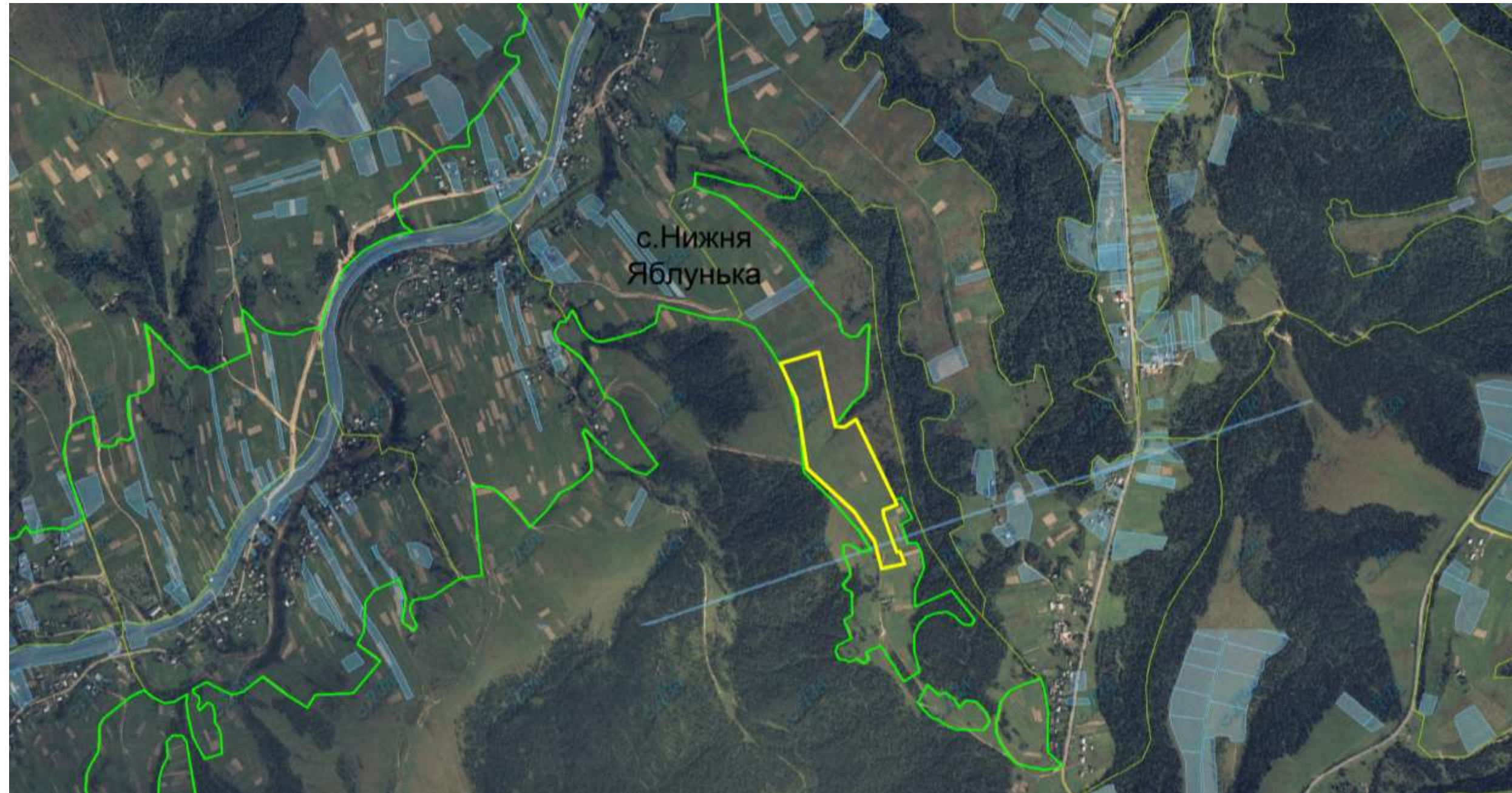
Кадастровий номер - відсутній

Агровиробнича група ґрунтів – 195г

Умовні позначення:

- - межа зарезервованого масиву земельних ділянок;
- - межі населених пунктів;
- - межі земельних ділянок, переданих у власність, користування.

Нижньоаяблунська сільська рада, Турківський район, Львівська область






Площа – 7,0 га

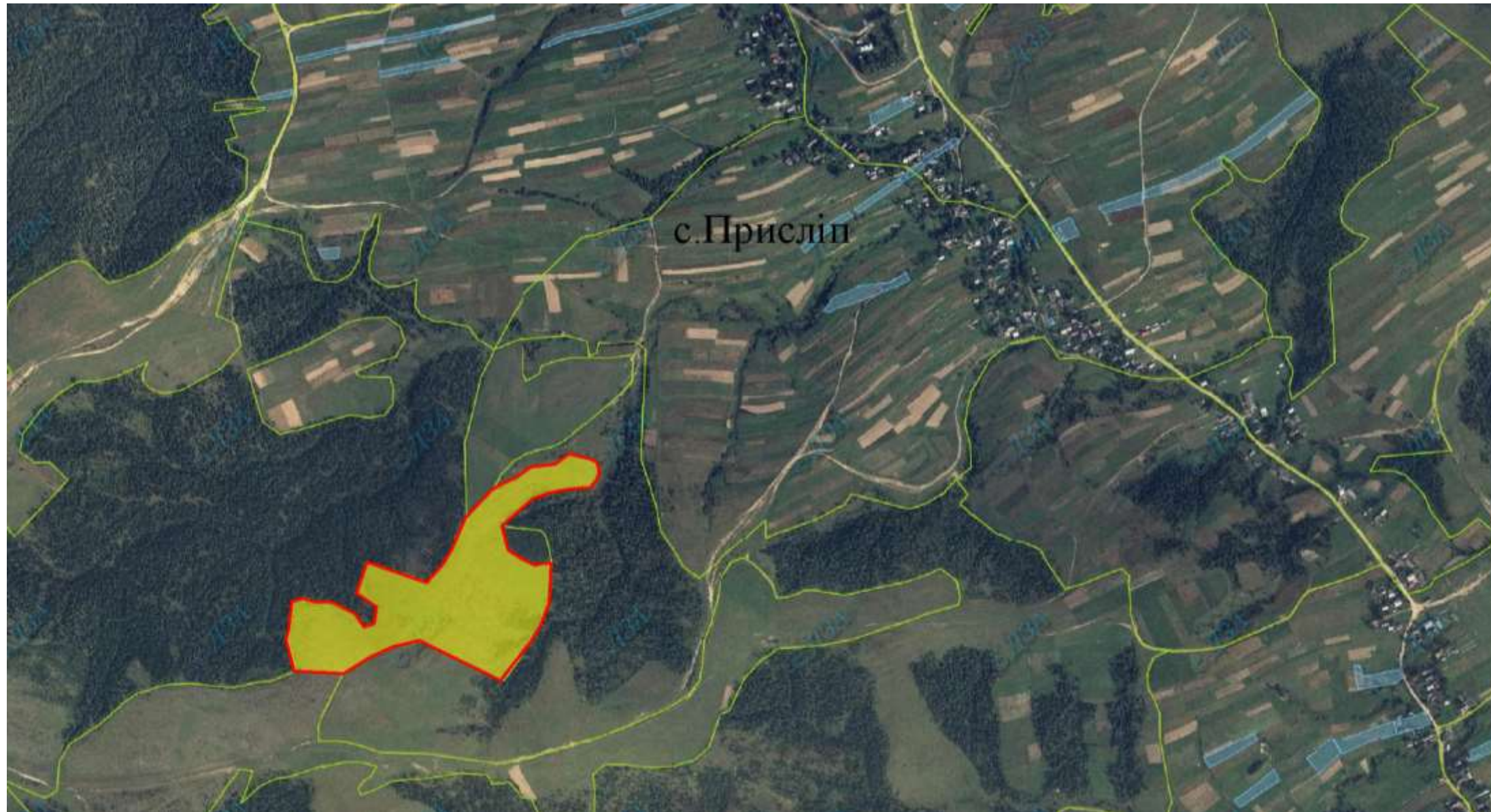
Цільове призначення – для ведення особистого селянського господарства

Кадастровий номер - відсутній  
Агровиробнича група ґрунтів – 199г

Умовні позначення:

-  - межа зарезервованого масиву земельних ділянок;
-  - межі населених пунктів;
-  - межі земельних ділянок, переданих у власність, користування.
-

Присліпська сільська рада, Турківський район, Львівська область



Площа – 10,0 га






Загальна кількість земельних ділянок – 10 орієнтовною площею 1,00 га

Цільове призначення – для ведення особистого селянського господарства

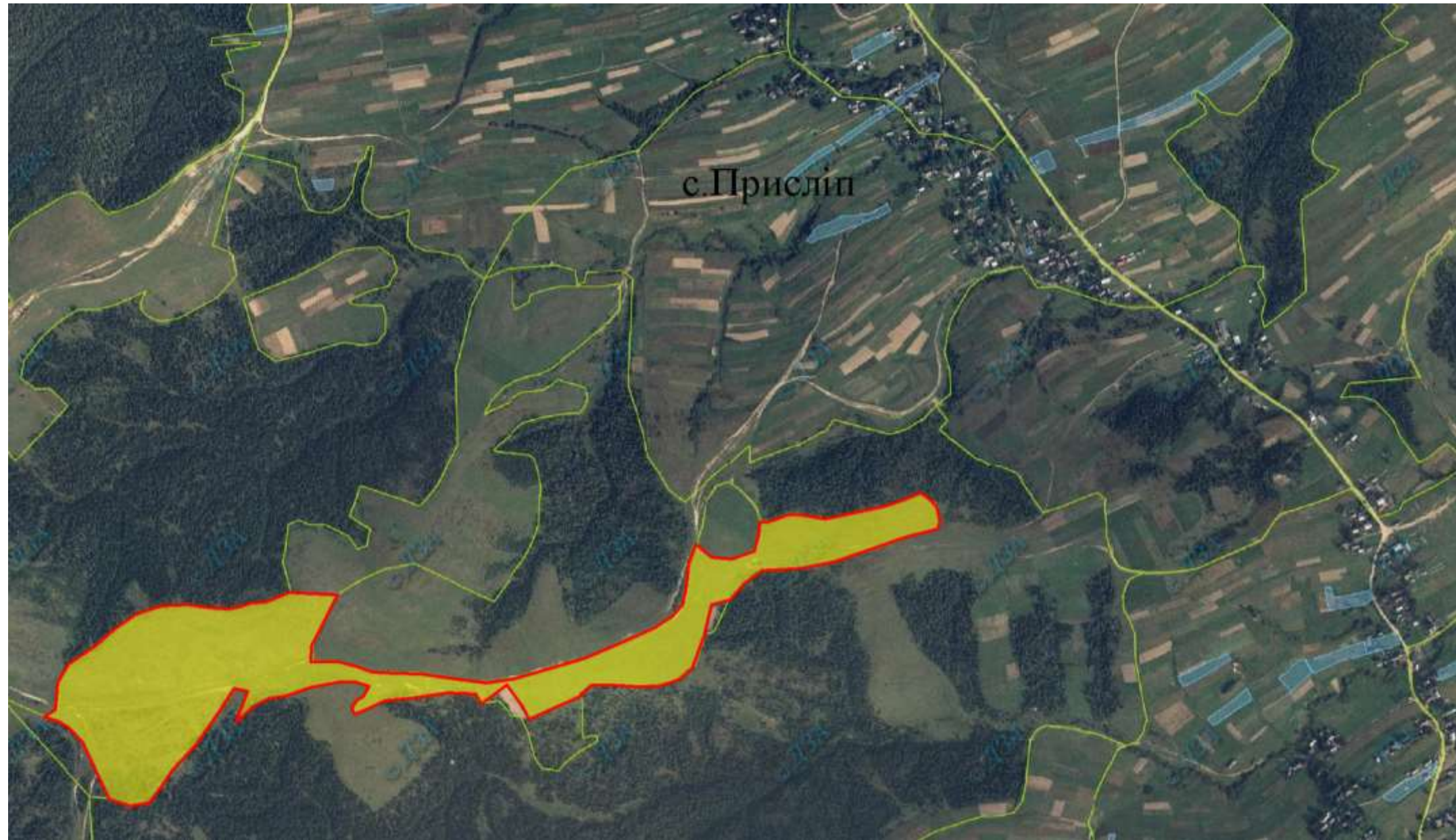
Надано дозволів : - ; Затверджено : -

Агровиробнича група ґрунтів – 198г

Умовні позначення:

-  - межа передбаченого масиву земельних ділянок;
-  - межі земельних ділянок щодо яких надано дозвіл на розроблення проекту землеустрою щодо відведення у власність;
-  - межі земельних ділянок, які внесено до Державного земельного кадастру;
-  - межа вільних земельних ділянок;
-  - межа населених пунктів.

Присліпська сільська рада, Турківський район, Львівська область



Площа – 24,0 га






Загальна кількість земельних ділянок – 200 орієнтовною площею 0,12 га

Цільове призначення – для ведення садівництва

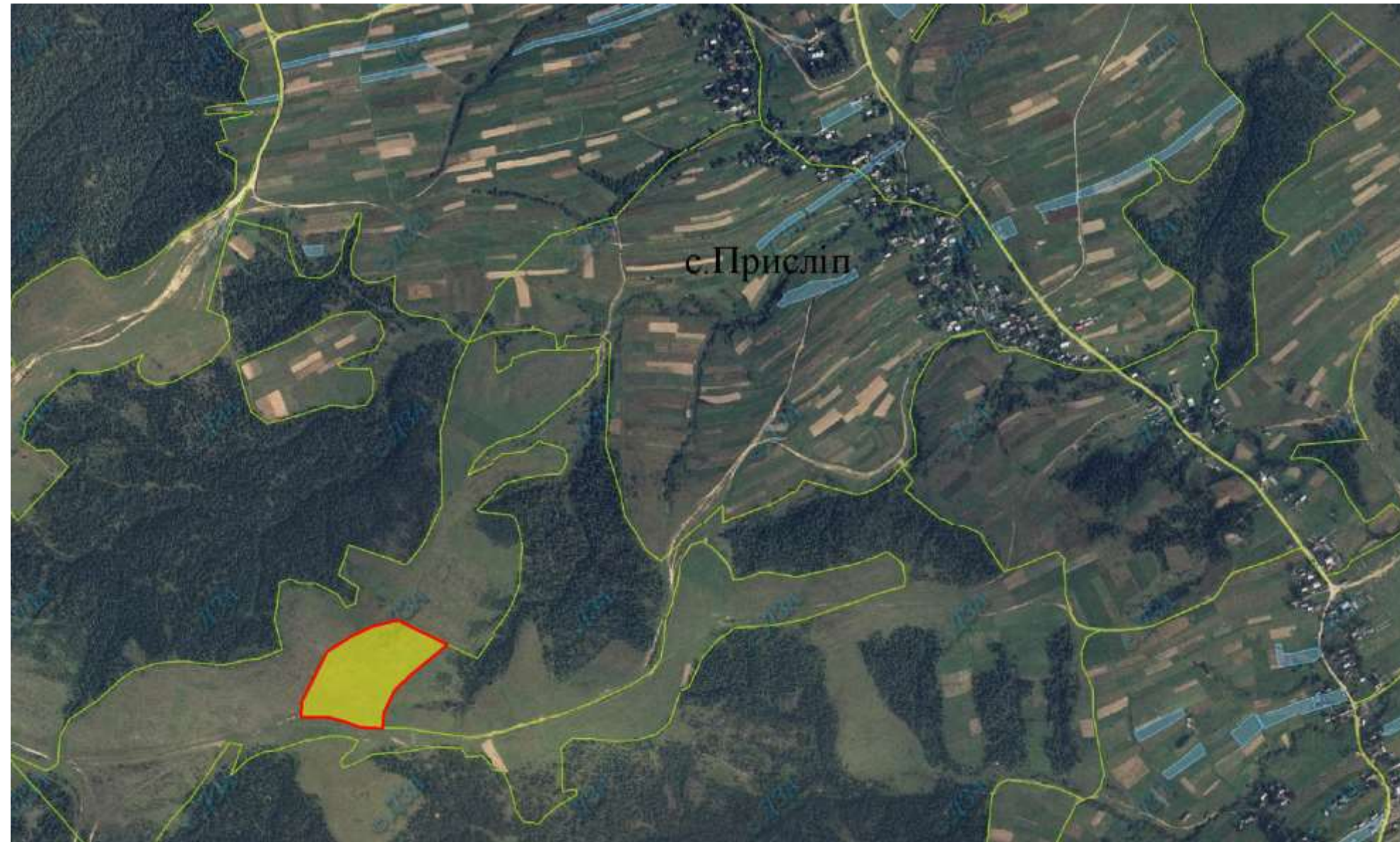
Надано дозволів : - ; Затверджено : -

Агровиробнича група ґрунтів – 191г

Умовні позначення:

-  - межа передбаченого масиву земельних ділянок;
-  - межі земельних ділянок щодо яких надано дозвіл на розроблення проекту землеустрою щодо відведення у власність;
-  - межі земельних ділянок, які внесено до Державного земельного кадастру;
-  - межа вільних земельних ділянок;
-  - межа населених пунктів.

Присліпська сільська рада, Турківський район, Львівська область



Площа – 4,0 га






Загальна кількість земельних ділянок – 40 орієнтовною площею 0,10 га

Цільове призначення – для ведення садівництва

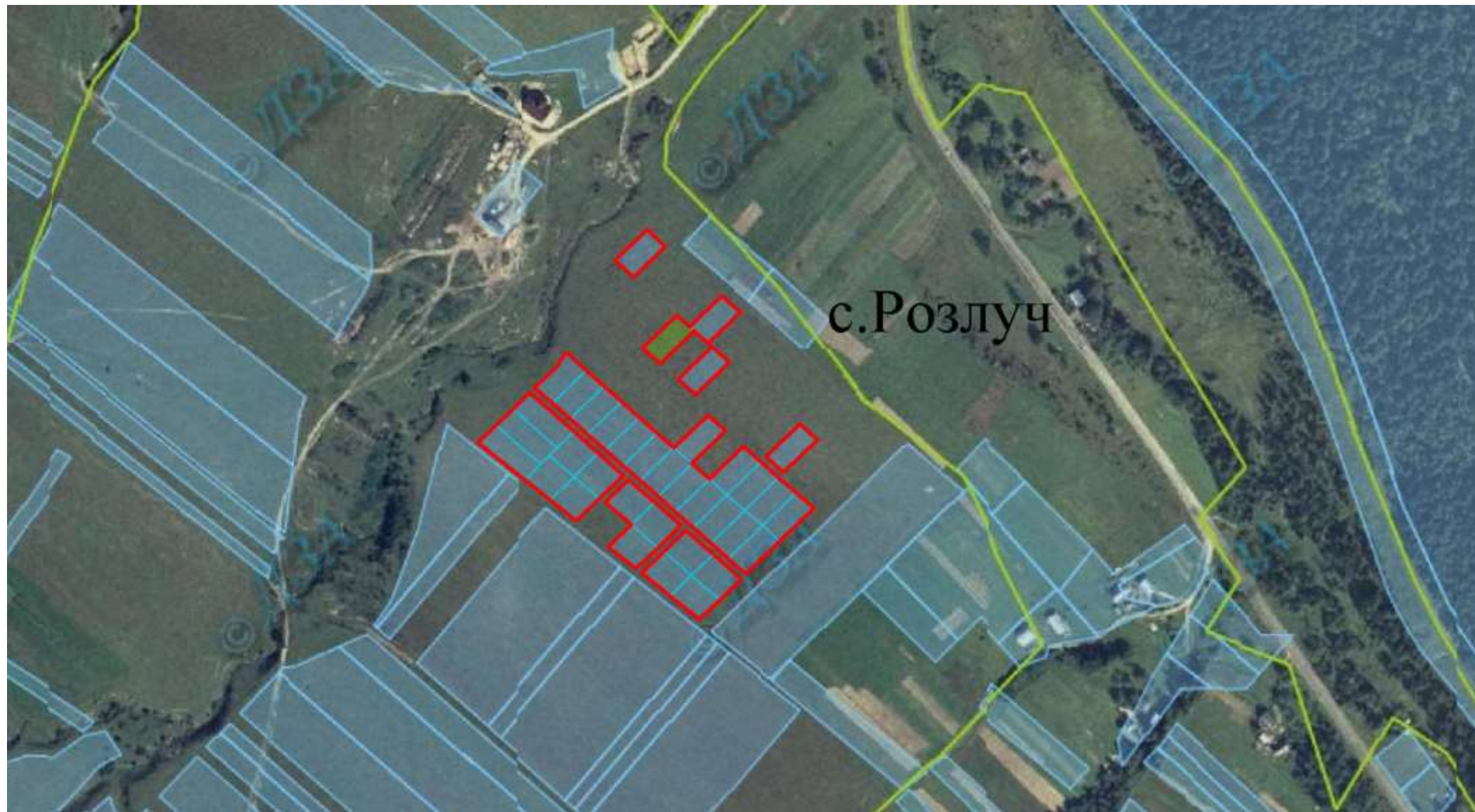
Надано дозволів : - ; Затверджено : -

Агровиробнича група ґрунтів – 191г

Умовні позначення:

-  - межа передбаченого масиву земельних ділянок;
-  - межі земельних ділянок щодо яких надано дозвіл на розроблення проекту землеустрою щодо відведення у власність;
-  - межі земельних ділянок, які внесено до Державного земельного кадастру;
-  - межа вільних земельних ділянок;
-  - межа населених пунктів.

Розлуцька сільська рада, Турківський район, Львівська область



Площа – 3,44 га






Загальна кількість земельних ділянок – 39 орієнтовною площею по 0,09 га

Цільове призначення – для ведення садівництва

Надано дозволів : 41 ; Затверджено : 38

Агровиробнича група ґрунтів – 195г

Умовні позначення:

-  - межа передбаченого масиву земельних ділянок;
-  - межі земельних ділянок щодо яких надано дозвіл на розроблення проекту землеустрою щодо відведення у власність;
-  - межі земельних ділянок, які внесено до Державного земельного кадастру;
-  - межа вільних земельних ділянок;
-  - межа населених пунктів.

Розлуцька сільська рада, Турківський район, Львівська область



Площа – 0,616 га

Загальна кількість земельних ділянок – 5 площею по 0,1232 га






Цільове призначення – для будівництва та обслуговування житлового будинку, господарських будівель та споруд

Кадастровий номер – 4625586900:01:014:0102-4625586900:01:014:0104;

Надано дозволів : 5 ; Затверджено : 3

Агровиробнича група ґрунтів – 195г

Умовні позначення:

-  - межа передбаченого масиву земельних ділянок;
-  - межі земельних ділянок щодо яких надано дозвіл на розроблення проекту землеустрою щодо відведення у власність;
-  - межі земельних ділянок, які внесено до Державного земельного кадастру;
-  - межа вільних земельних ділянок;
-  - межа населених пунктів.



Турківська міська рада, Турківський район, Львівська область



Площа – 1,6 га






Загальна кількість земельних ділянок – 8 орієнтовною площею 0,2 га

Цільове призначення – для будівництва житлового будинку, господарських будівель та споруд

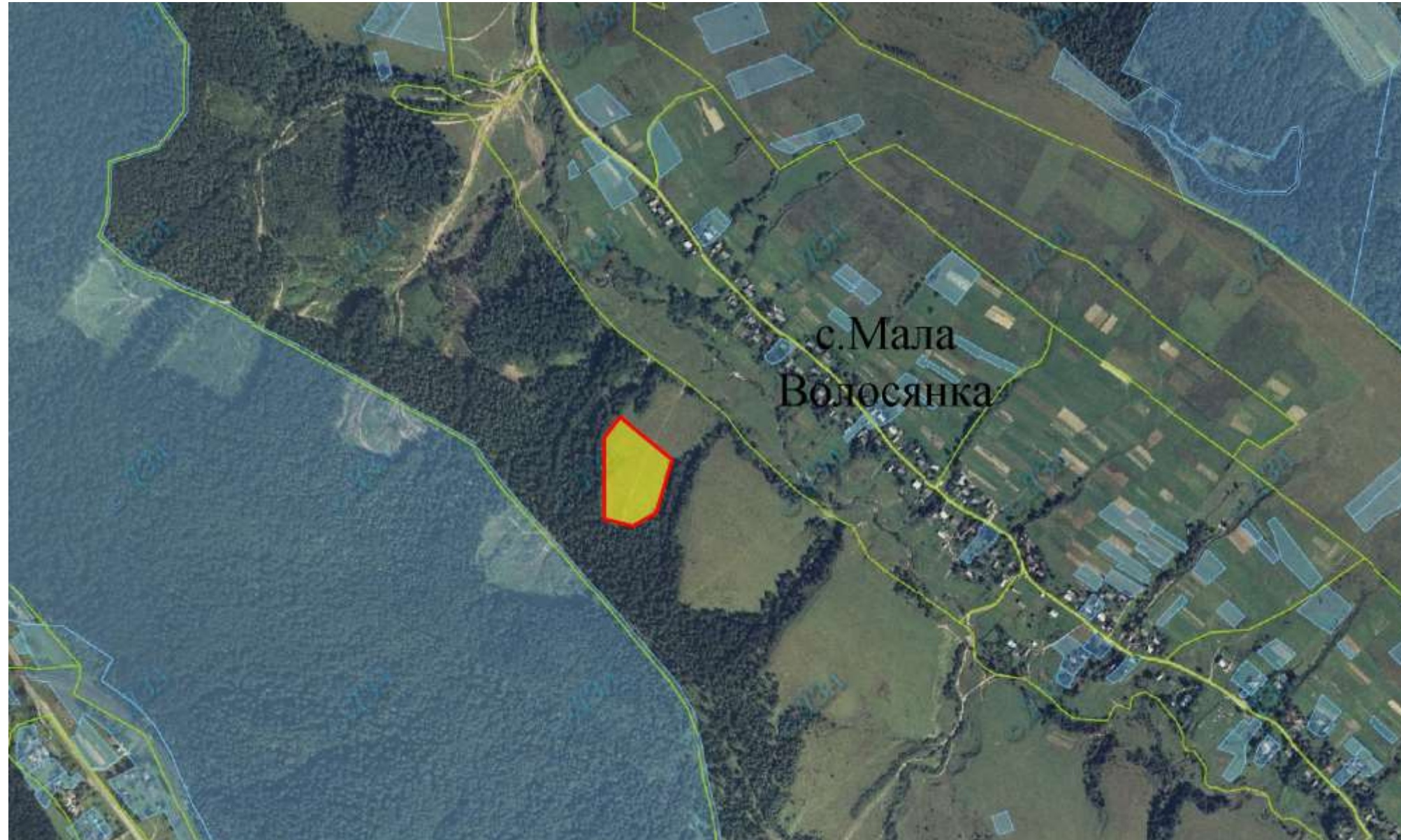
Надано дозволів : - ; Затверджено : -

Агровиробнича група ґрунтів – 195г

Умовні позначення:

-  - межа передбаченого масиву земельних ділянок;
-  - межі земельних ділянок щодо яких надано дозвіл на розроблення проекту землеустрою щодо відведення у власність;
-  - межі земельних ділянок, які внесено до Державного земельного кадастру;
-  - межа вільних земельних ділянок;
-  - межа населених пунктів.

Явірська сільська рада, Турківський район, Львівська область



Площа – 1,7 га






Загальна кількість земельних ділянок – 17 орієнтовною площею 0,10 га

Цільове призначення – для ведення садівництва

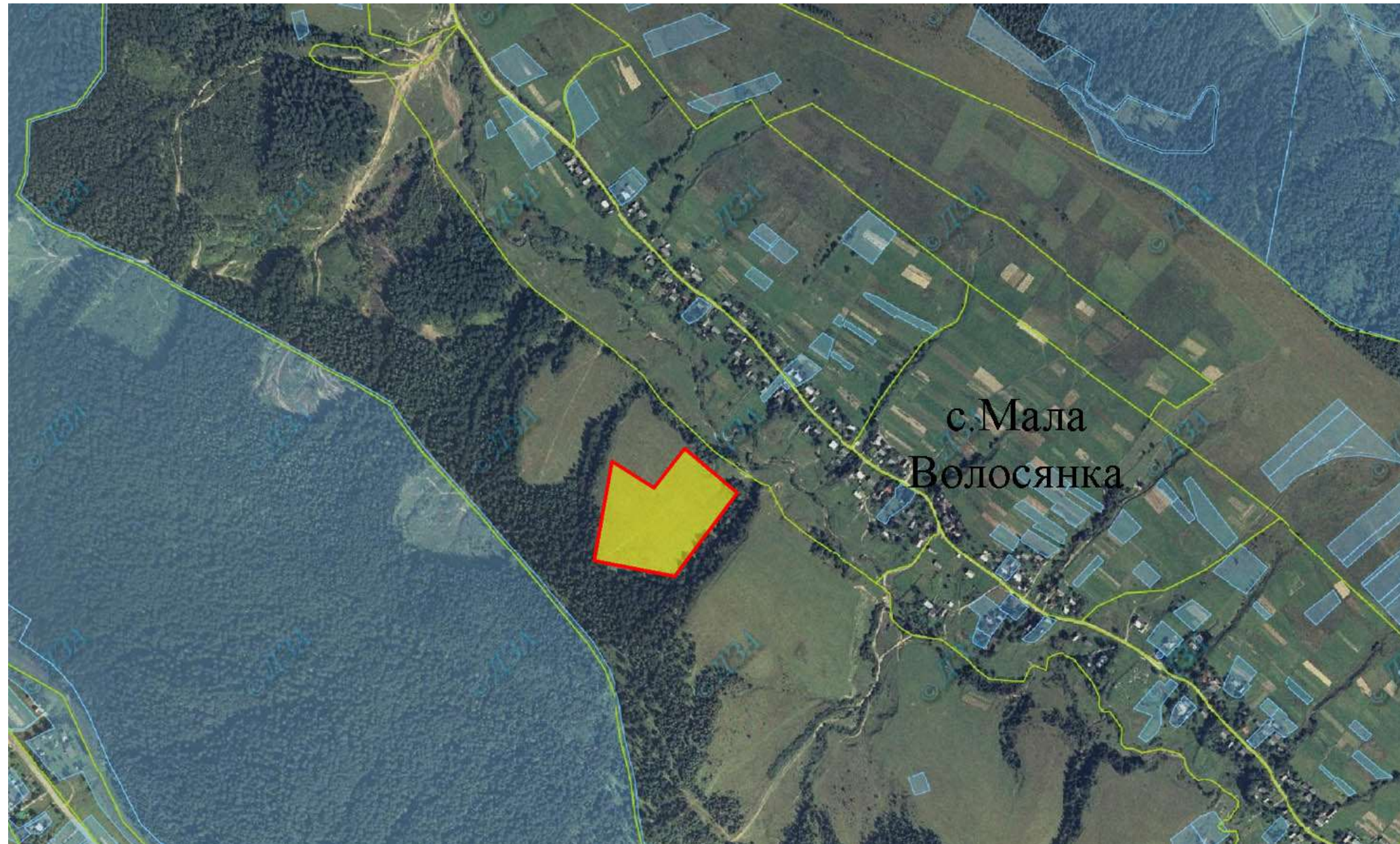
Надано дозволів : - ; Затверджено : -

Агровиробнича група ґрунтів – 198г

Умовні позначення:

-  - межа передбаченого масиву земельних ділянок;
-  - межі земельних ділянок щодо яких надано дозвіл на розроблення проекту землеустрою щодо відведення у власність;
-  - межі земельних ділянок, які внесено до Державного земельного кадастру;
-  - межа вільних земельних ділянок;
-  - межа населених пунктів.

Явірська сільська рада, Турківський район, Львівська область



Площа – 3,5 га






Загальна кількість земельних ділянок – 35 орієнтовною площею 0,10 га

Цільове призначення – для ведення садівництва

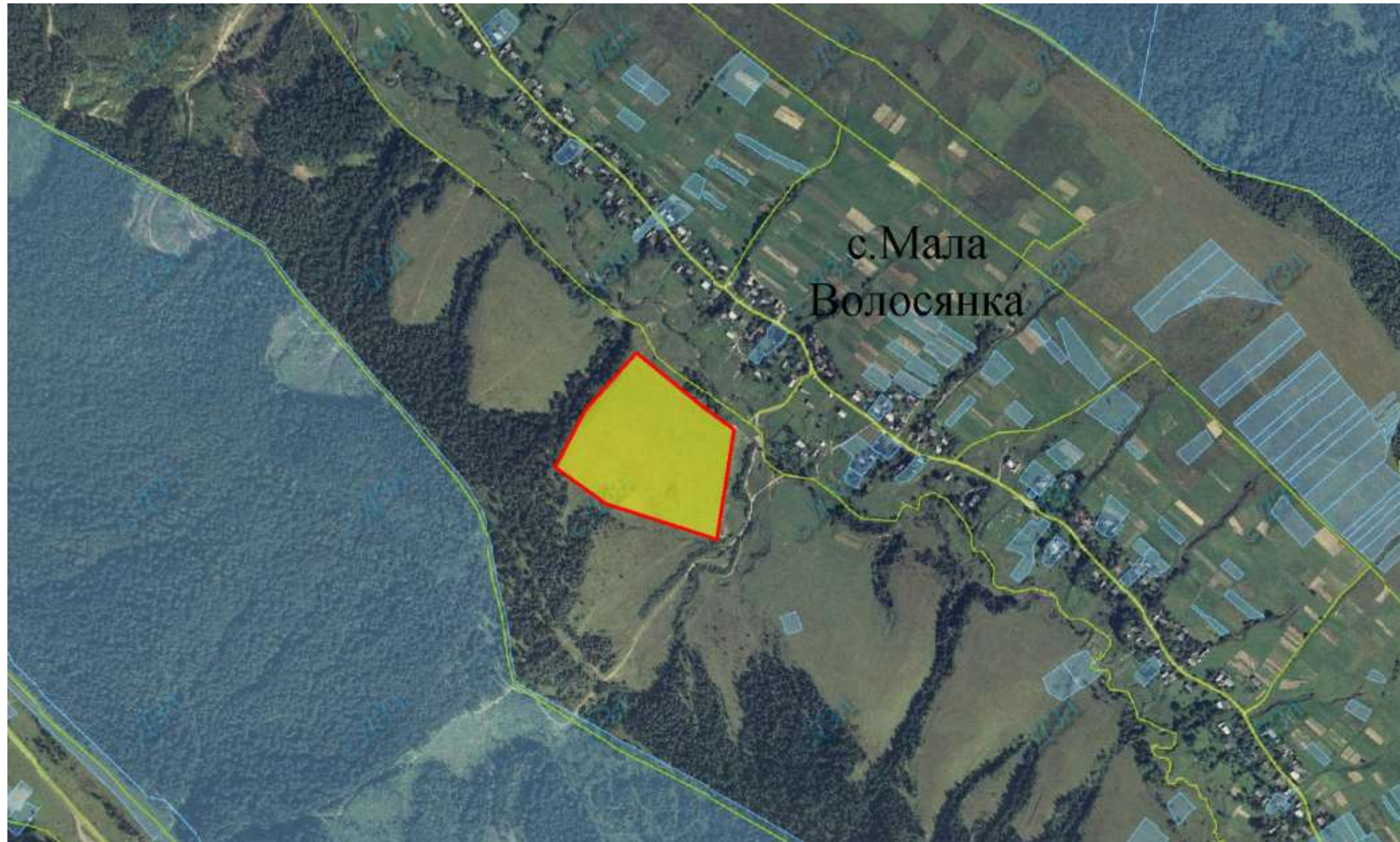
Надано дозволів : - ; Затверджено : -

Агровиробнича група ґрунтів – 195г

Умовні позначення:

-  - межа передбаченого масиву земельних ділянок;
-  - межі земельних ділянок щодо яких надано дозвіл на розроблення проекту землеустрою щодо відведення у власність;
-  - межі земельних ділянок, які внесено до Державного земельного кадастру;
-  - межа вільних земельних ділянок;
-  - межа населених пунктів.

Явірська сільська рада, Турківський район, Львівська область



Площа – 6,3 га






Загальна кількість земельних ділянок – 63 орієнтовною площею 0,10 га

Цільове призначення – для ведення садівництва

Надано дозволів : - ; Затверджено : -

Агровиробнича група ґрунтів – 195г

Умовні позначення:

-  - межа передбаченого масиву земельних ділянок;
-  - межі земельних ділянок щодо яких надано дозвіл на розроблення проекту землеустрою щодо відведення у власність;
-  - межі земельних ділянок, які внесено до Державного земельного кадастру;
-  - межа вільних земельних ділянок;
-  - межа населених пунктів.

Явірська сільська рада, Турківський район, Львівська область



Площа – 7,8 га






Загальна кількість земельних ділянок – 78 орієнтовною площею 0,10 га

Цільове призначення – для ведення садівництва

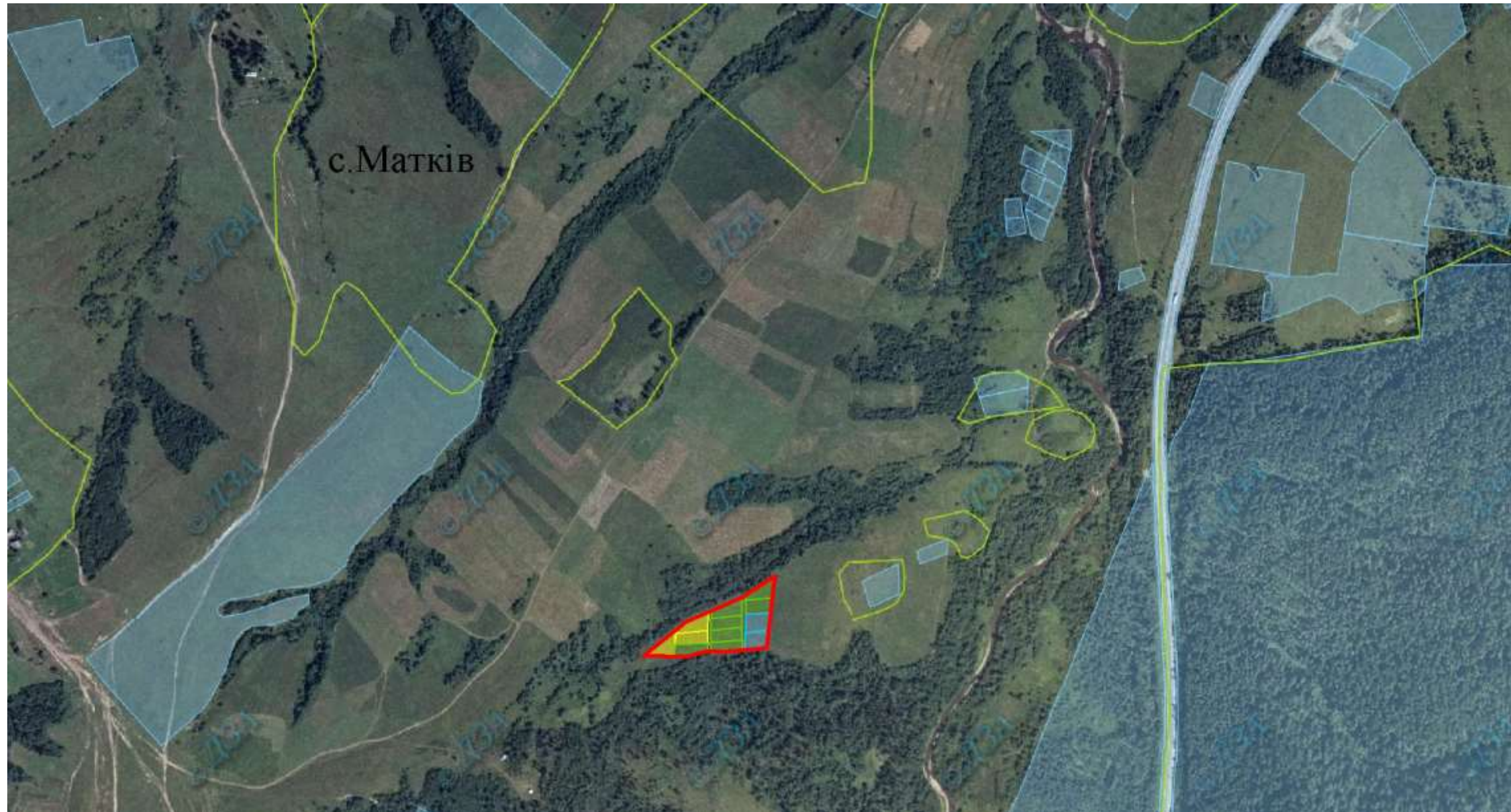
Надано дозволів : - ; Затверджено : -

Агровиробнича група ґрунтів – 195г

Умовні позначення:






-  - межа передбаченого масиву земельних ділянок;
-  - межі земельних ділянок щодо яких надано дозвіл на розроблення проекту землеустрою щодо відведення у власність;
-  - межі земельних ділянок, які внесено до Державного земельного кадастру;
-  - межа вільних земельних ділянок;
-  - межа населених пунктів.

Мохнатська сільська рада, Турківський район, Львівська область



Площа – 2,4 га  
Загальна кількість земельних ділянок – 24 орієнтовною площею по 0,10 га  
Цільове призначення – для індивідуального дачного будівництва

Кадастровий номер – відсутній  
Надано дозволів : 24 ; Затверджено : 2  
Агровиробнича група ґрунтів – 198д

- Умовні позначення:
-  - межа передбаченого масиву земельних ділянок;
  -  - межі земельних ділянок щодо яких надано дозвіл на розроблення проекту землеустрою щодо відведення у власність;
  -  - межі земельних ділянок, які внесено до Державного земельного кадастру;
  -  - межа вільних земельних ділянок;
  -  - межа населених пунктів.

Комарницька сільська рада, Турківський район, Львівська область



Площа – 3,0 га






Загальна кількість земельних ділянок – 25 орієнтовною площею по 0,12 га

Цільове призначення – для ведення садівництва

Надано дозволів :0 шт. ; Затверджено : 0.

Агровиробнича група ґрунтів – 191г

Умовні позначення:

-  - межа передбаченого масиву земельних ділянок;
-  - межі земельних ділянок щодо яких надано дозвіл на розроблення проекту землеустрою щодо відведення у власність;
-  - межі земельних ділянок, які внесено до Державного земельного кадастру;
-  - межа вільних земельних ділянок;
-  - межа населених пунктів.