

Інформація стосовно забезпечення учасників антитерористичної операції земельними ділянками на території Перемишлянського району
(станом на 20.03.2017р.)

№ з/п	Назва адміністративно-територіальної одиниці (сільська (селищна) рада, місто районного значення)	Кількість учасників АТО	Загальна площа зарезервованих земельних ділянок, га	з них				Кількість учасників АТО, які звернулись із заявою/клопотанням про отримання земельної ділянки
				для будівництва і обслуговування жилого будинку, господарських будівель і споруд (присадибна ділянка)	для ведення садівництва	для індивідуального дачного будівництва	для ведення особистого селянського господарства	
1	2	3	4	5	6	7	8	9
1	Ушковицька с. р	-	0,25	0,25	-	-	-	1
2	Свірзька с.р.		10,20	-	10,20	-	-	-
2	Болотнянська с.р	-	26,5256	-	16,5256	-	10	5
3	Станімирська с .р	-	6,0526	-	6,0526	-	-	-
4	Липовецька с. р	-	0,25	0,25	-	-	-	1
5	Стрільківська с. р	-	0,75	0,75	-	-	-	2
6	Лагодівська с.р	-	13,63	-	13,63	-	-	94
7	Великоглібовицька с.р	-	2,1345	-	2,1345	-	-	18
8	Липовецька с.р	-	3,50	-	3,50	-	-	30
9	Короснянська с. р	-	11,0205	-	-	-	11,0205	-
10	Короснянська с. р.	-	12,9614	-	12,9614	-	-	-
11	Великоглібовицька с. р.	-	17,3867	-	-	-	17,3867	-
12	Чемеринецька с. р.	-	10,000	-	10,0000	-	-	-
13	Великоглібовицька с.р.	-	5,8200	5,8200	-	-	-	15
14	Ланівська с.р.	-	10,5182	-	10,5182	-	-	-
15	Ланівська с.р.	-	8,0000	-	8,0000	-	-	-
16	Ланівська с.р.	-	10,000	-	-	-	10,000	-
17	Добрянницька с/р		12,7				12,7	-
18	Добрянницька с/р.	-	8,5	-		-	8,5	-

19	Ушковецька с/р	-	0,80	-	0,80	-	-	8
20	Свірзька с/р	-	9,6985	-	9,6985	-	-	94
21	Лагодівська с/р	-	5,7273		5,7273	-	-	45
22	Перемишлянська м/р	-	2,58	2,58	-	-	-	51
23	Бібрська м/р	-	3,4073	-	3,4073	-	-	34
24	Білецька с/р	-	10				10	5
24	Білецька с/р	-	6	-	-	-	6	3
25	Іванівська с/р	-	3,8393		3,8393			
26	Брюховицька с/р	-	7	1			6	3
25	Вовківська с/рада	-	1	1		-	-	1
26	Осталовицька с/р		5		5			
27	Ушковицька с/р		4.1532				4,1	2
28	Подусільнянська с/р		6,5		6,5			
Усього по району			235,9	11,6	128,6	-	95,7	412

Ушковицька сільська рада, Перемишлянський район, Львівська область






Площа – 0,25 га

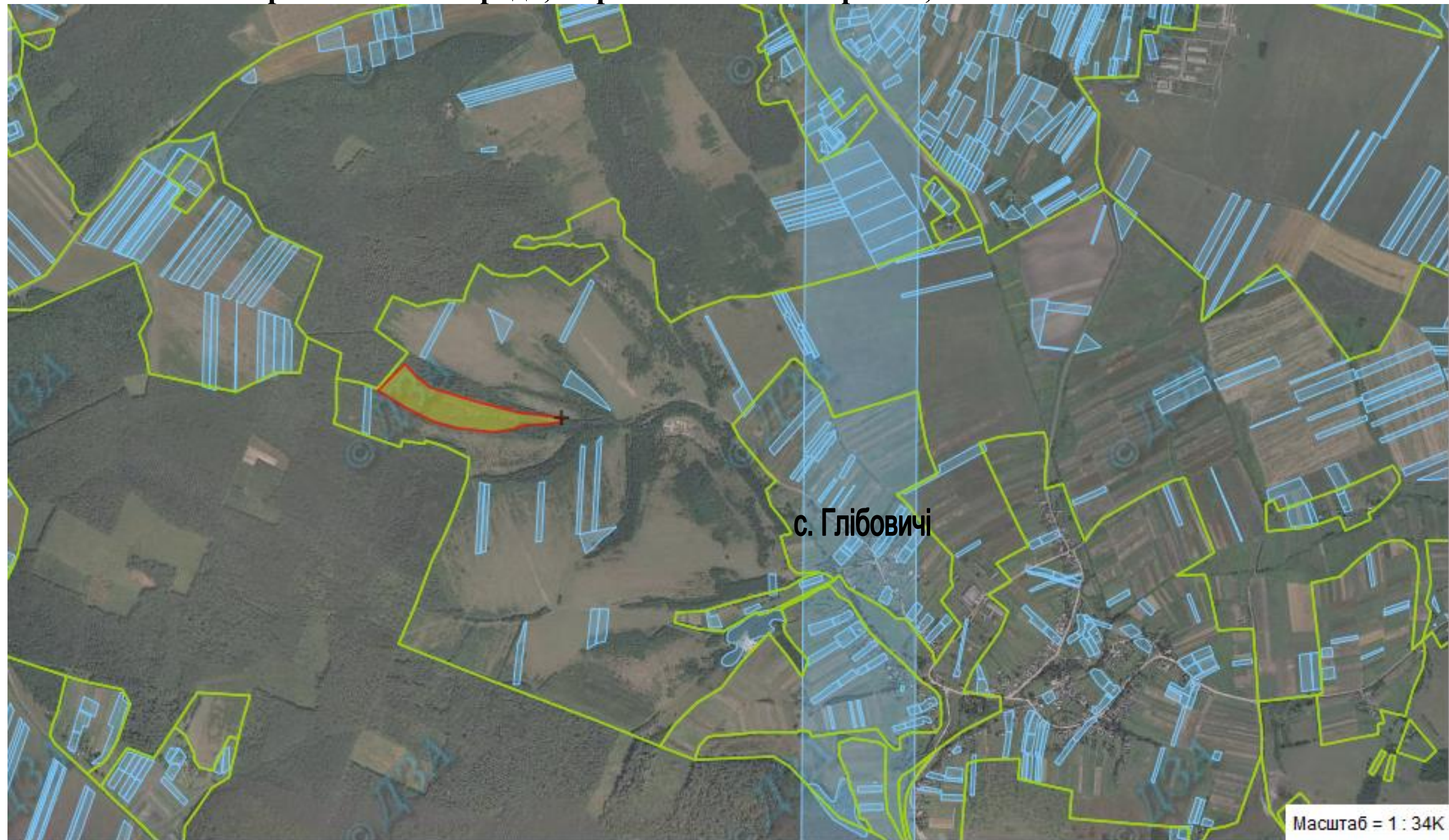
Цільове призначення – для будівництва і обслуговування
жилого будинку, господарських будівель і споруд

Кадастровий номер - відсутній
Агровиробнича група ґрунтів – 50д

Умовні позначення:

-  - межа зарезервованого масиву земельних ділянок;
-  - межі населених пунктів;
-  - межі земельних ділянок зареєстрованих в ДЗК, переданих у власність, користування.

Свірзька сільська рада, Перемишлянський район, Львівська область






Площа – 10,20 га

Цільове призначення – для ведення садівництва

Кадастровий номер - відсутній

Агровиробнича група ґрунтів – 37г.

Умовні позначення:

-  - межа зарезервованого масиву земельних ділянок;
-  - межі населених пунктів;
-  - межі земельних ділянок зареєстрованих в ДЗК, переданих у власність, користування.

Болотнянська сільська рада, Львівська область






Площа - 16,5256 га

Цільове призначення – для ведення садівництва

Кадастровий номер - 4623380700:05:000:0082

Агровиробнича група ґрунтів – 50д, 178д, 215.

Умовні позначення:

-  - межа зарезервованого масиву земельних ділянок;
-  - межі населених пунктів;
-  - межі земельних ділянок зареєстрованих в ДЗК, переданих у власність, користування.




Болотнянська сільська рада, Львівська область



Площа - 10 га
Цільове призначення – для ведення особистого селянського господарства.

Кадастровий номер - 4623380700:05:000:0082
Агровиробнича група ґрунтів – 50д, 178д

Умовні позначення:

-  - межа зарезервованого масиву земельних ділянок;
-  - межі населених пунктів;
-  - межі земельних ділянок зареєстрованих в ДЗК, переданих у власність, користування.

Станимирська сільська рада, Львівська область






Площа - 6,0526 га

Цільове призначення – для ведення садівництва

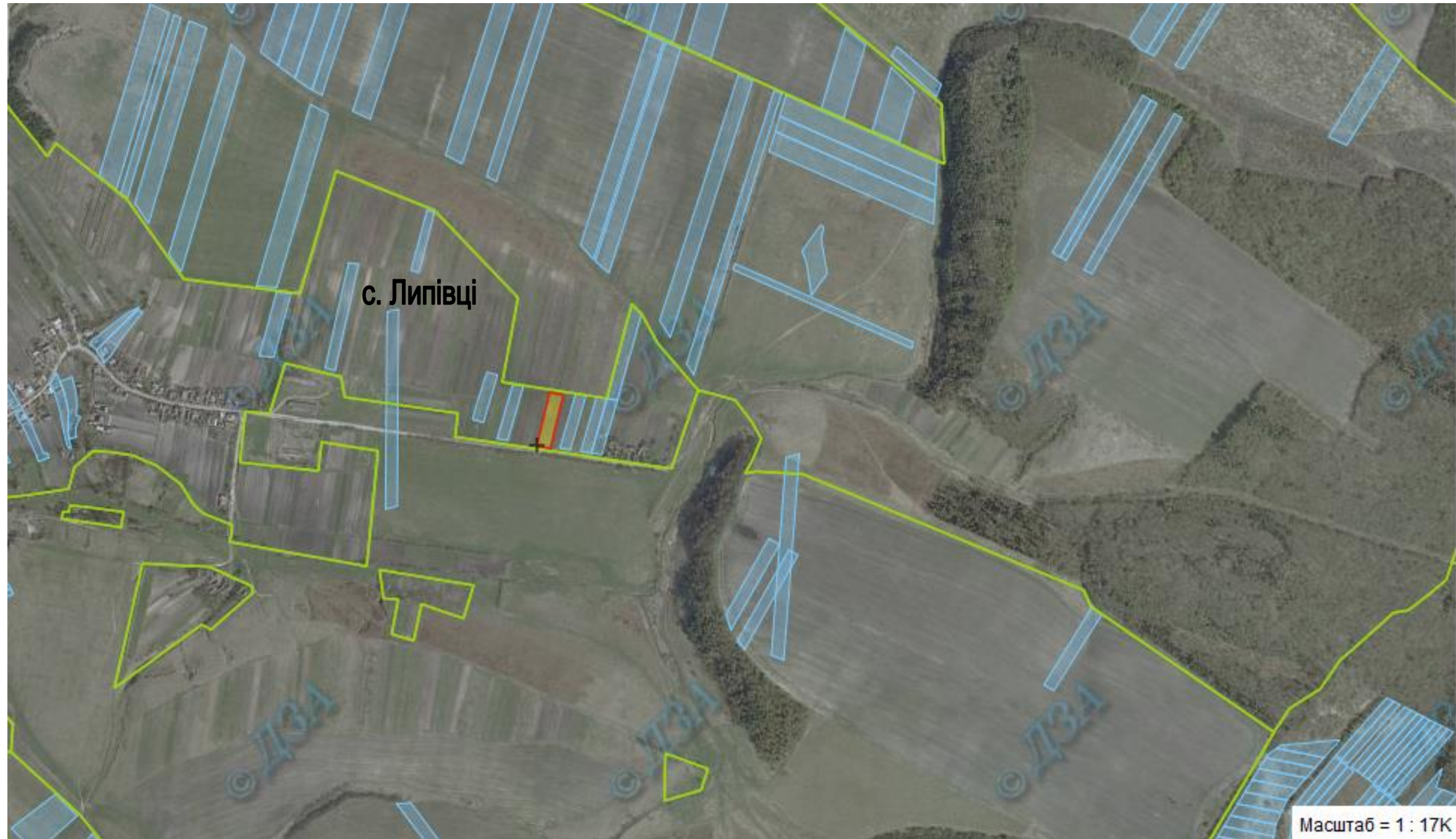
Кадастровий номер - 4623386800:01:000:0014

Агровиробнича група ґрунтів – 38г,210г,103е.

Умовні позначення:

-  - межа зарезервованого масиву земельних ділянок;
-  - межі населених пунктів;
-  - межі земельних ділянок зареєстрованих в ДЗК, переданих у власність, користування.

Липовецька сільська рада, Львівська область






Площа - 0,25 га

Цільове призначення – для будівництва і обслуговування
жилого будинку, господарських будівель і споруд

Кадастровий номер - відсутній

Агровиробнича група ґрунтів – 47г.

Умовні позначення:

-  - межа зарезервованого масиву земельних ділянок;
-  - межі населених пунктів;
-  - межі земельних ділянок зареєстрованих в ДЗК, переданих у власність, користування.

Стрілківська сільська рада, Львівська область






Площа - 0,2500 га

Кадастровий номер – відсутній

Цільове призначення – для будівництва і обслуговування жилого будинку, господарських будівель і споруд (присадибна ділянка)

Агровиробнича група ґрунтів – 45д.

Умовні позначення:

-  - межа зарезервованого масиву земельних ділянок;
-  - межі населених пунктів;
-  - межі земельних ділянок зареєстрованих в ДЗК, переданих у власність, користування.

Лагодівська сільська рада, Львівська область






Площа - 13,6300 га

Цільове призначення – для ведення садівництва

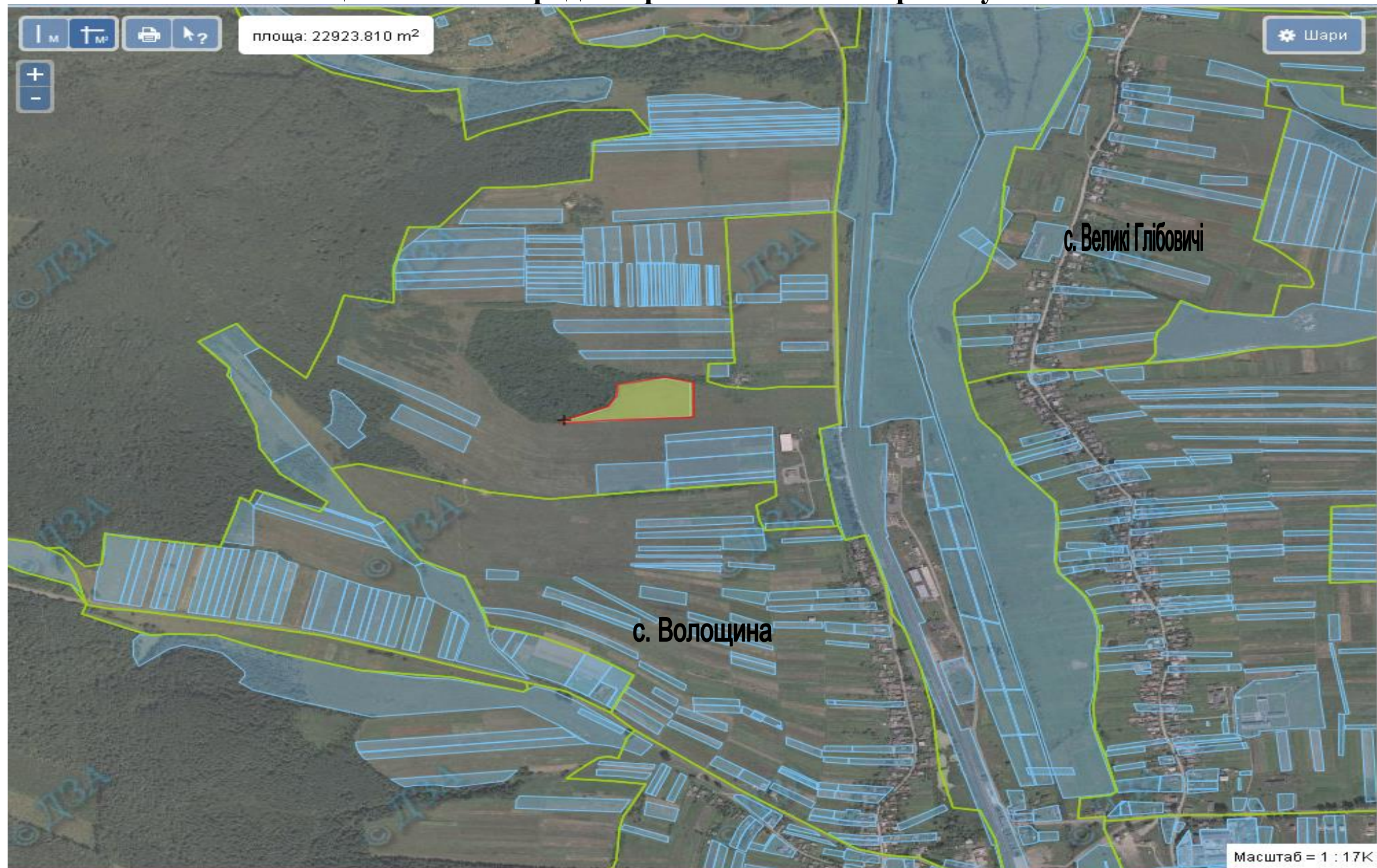
Кадастровий номер – на частині ділянки 4623384200:04:000:0242

Агровиробнича група ґрунтів – 37г, 38г, 49г.

Умовні позначення:

-  - межа зарезервованого масиву земельних ділянок;
-  - межі населених пунктів;
-  - межі земельних ділянок зареєстрованих в ДЗК, переданих у власність, користування.

Великоглібовицька сільська рада Перемишлянського району Львівської області






Площа – 2,1345 га,

Кадастрові номери – 4623381800:01:000:0226

Цільове призначення - для ведення садівництва

Агровиробнича група ґрунтів – 49г, 39г.

Умовні позначення:

-  - межа зарезервованого масиву земельних ділянок;
-  - межі населених пунктів;
-  - межі земельних ділянок зареєстрованих в ДЗК, переданих у власність, користування.

Липовецька сільська рада Перемишлянського району Львівської області






Площа – 3,5000 га,

Цільове призначення - для ведення садівництва

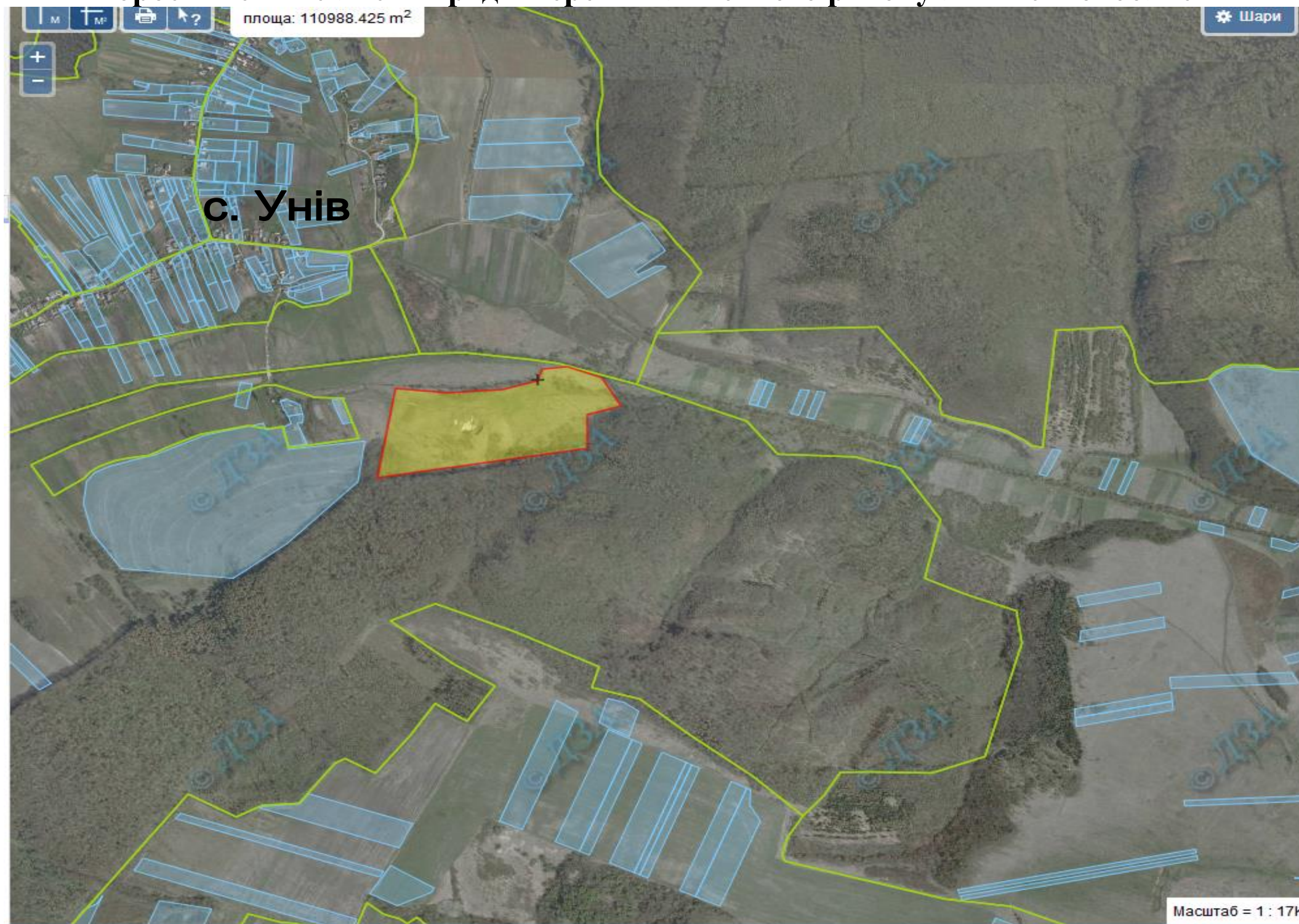
Кадастрові номери – 4623384900:09:000:

Агровиробнича група ґрунтів – 35г.

Умовні позначення:

-  - межа зарезервованого масиву земельних ділянок;
-  - межі населених пунктів;
-  - межі земельних ділянок зареєстрованих в ДЗК, переданих у власність, користування.




Короснянська сільська рада Перемишлянського району Львівської області



Площа – 11,0205 га,

Цільове призначення - для ведення особистого селянського господарства.

Умовні позначення:

-  - межа зарезервованого масиву земельних ділянок;
-  - межі населених пунктів;
-  - межі земельних ділянок зареєстрованих в ДЗК, переданих у власність, користування.

Кадастрові номери – 4623383900:11:000:

Агровиробнича група ґрунтів – 215 г, 50 г

Короснянська сільська рада Перемишлянського району Львівської області






Площа – 12,9614 га,

Кадастрові номери – відсутній

Цільове призначення - для ведення садівництва

Агровиробнича група ґрунтів – 49 г

Умовні позначення:

-  - межа зарезервованого масиву земельних ділянок;
-  - межі населених пунктів;
-  - межі земельних ділянок зареєстрованих в ДЗК, переданих у власність, користування.

Великоглібовицька сільська рада Перемишлянського району Львівської області






Площа – 17,3867 га,

Кадастрові номери – 4623381800:07:000:

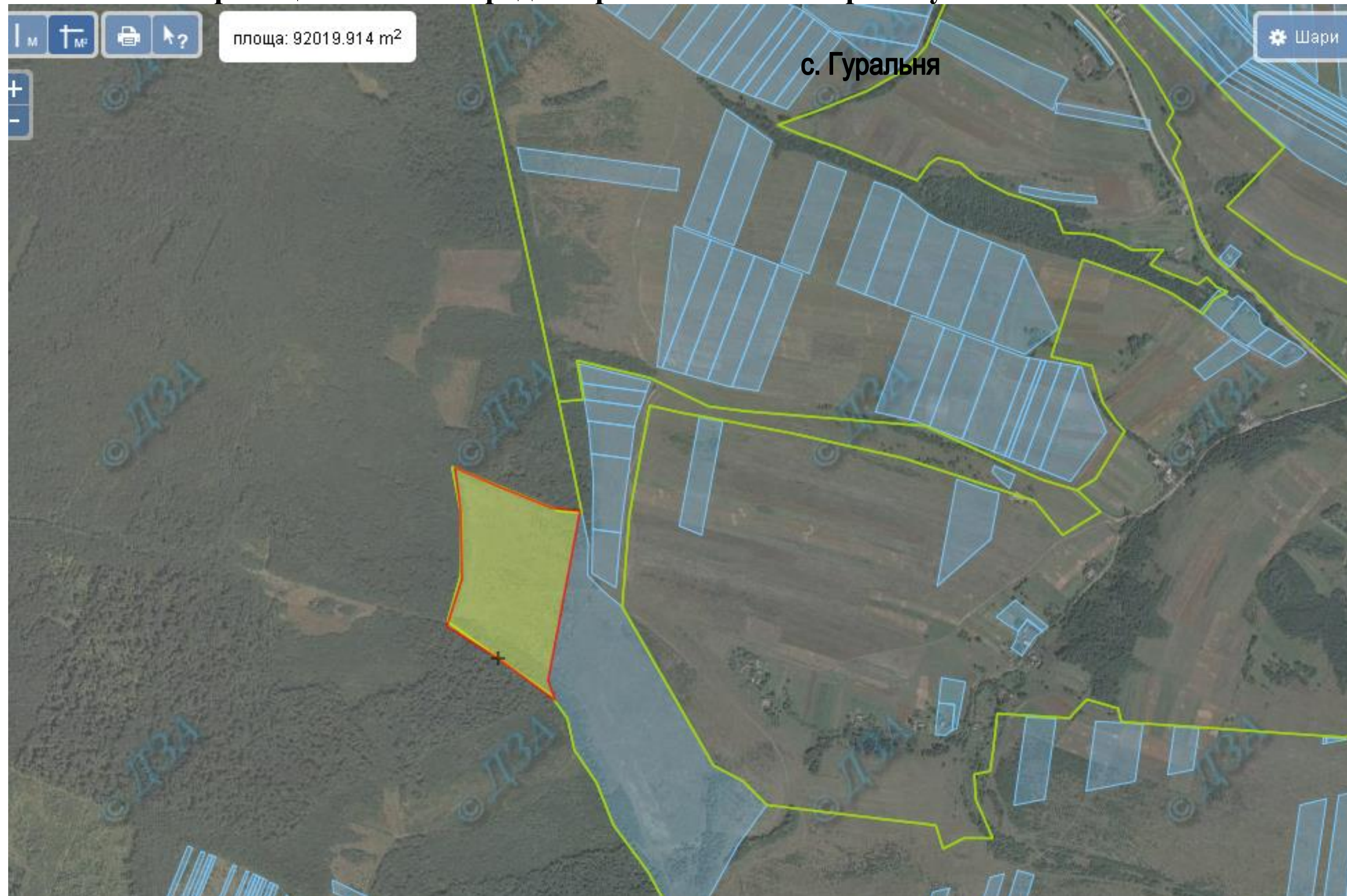
Цільове призначення - для ведення особистого селянського господарства.

Агровиробнича група ґрунтів – 37 г

Умовні позначення:

-  - межа зарезервованого масиву земельних ділянок;
-  - межі населених пунктів;
-  - межі земельних ділянок зареєстрованих в ДЗК, переданих у власність, користування.

Чемеринецька сільська рада Перемишлянського району Львівської області






Площа – 10,0000 га,

Кадастрові номери – 4623388300:05:000:0083

Цільове призначення - для ведення садівництва

Агровиробнича група ґрунтів – 38 г

Умовні позначення:

-  - межа зарезервованого масиву земельних ділянок;
-  - межі населених пунктів;
-  - межі земельних ділянок зареєстрованих в ДЗК, переданих у власність, користування.

Великогібовицька сільська рада Перемишлянського району Львівської області






Площа – 5,8200 га,

Кадастрові номери – 4623381800:09:002:

Цільове призначення – для будівництва і обслуговування жилого будинку, господарських будівель і споруд.

Агровиробничі групи ґрунтів – 37 г, 38 г

Умовні позначення:

-  - межа зарезервованого масиву земельних ділянок;
-  - межі населених пунктів;
-  - межі земельних ділянок зареєстрованих в ДЗК, переданих у власність, користування.

Ланівська сільська рада Перемишлянського району Львівської області






Площа – 10,5182 га

Кадастрові номери – 4623384500:05:000:0016

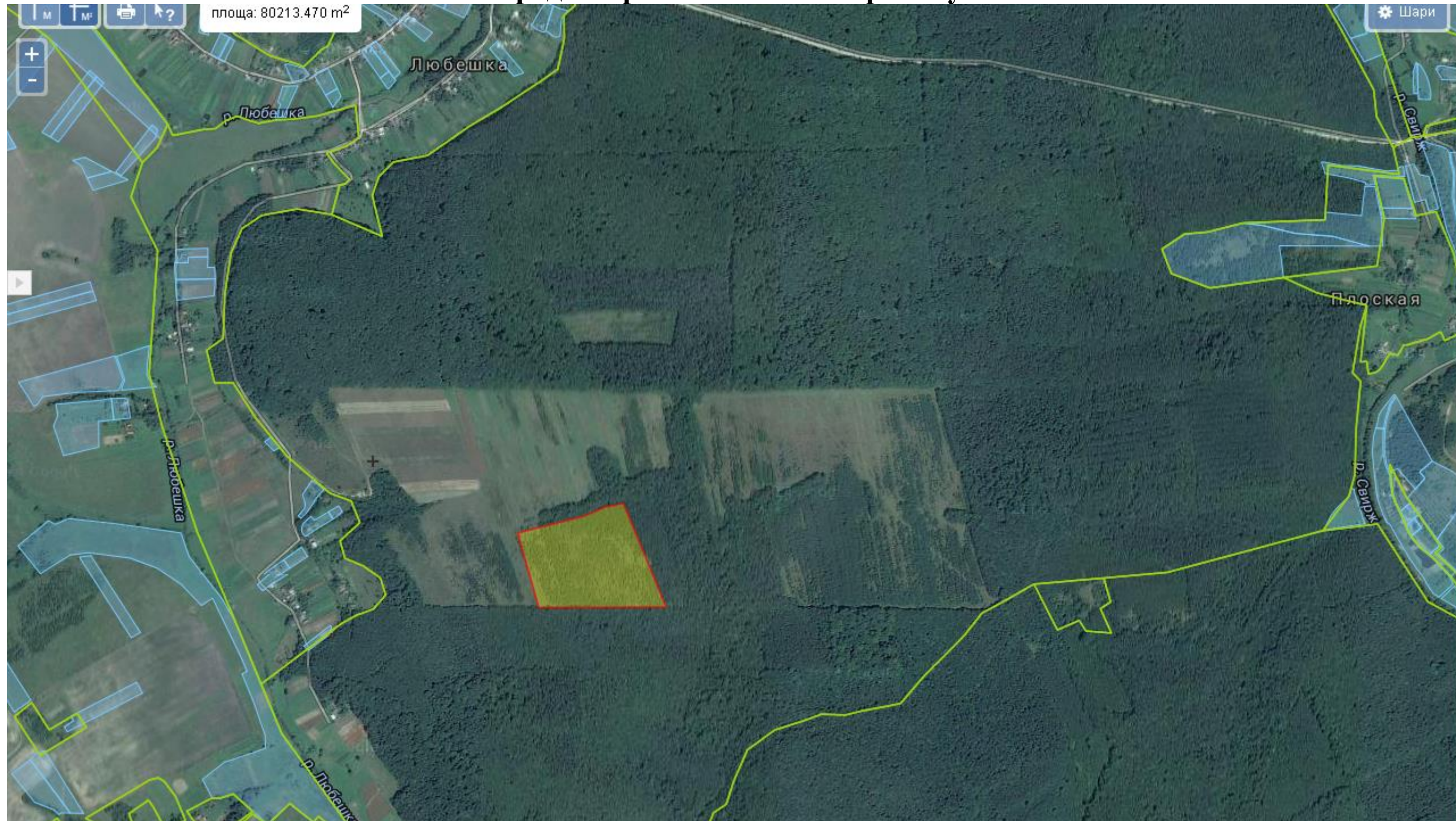
Цільове призначення – для ведення садівництва

Агровиробничі групи ґрунтів – 38 г

Умовні позначення:

-  - межа зарезервованого масиву земельних ділянок;
-  - межі населених пунктів;
-  - межі земельних ділянок зареєстрованих в ДЗК, переданих у власність, користування.

Ланівська сільська рада Перемишлянського району Львівської області






Орієнтовної площею – 8,0000 га

Кадастрові номери – 4623384500:09:000:

Цільове призначення – ведення садівництва

Агровиробничі групи ґрунтів – 37 г

Умовні позначення:

-  - межа зарезервованого масиву земельних ділянок;
-  - межі населених пунктів;
-  - межі земельних ділянок зареєстрованих в ДЗК, переданих у власність, користування.

Ланівська сільська рада Перемишлянського району Львівської області






Площа – 10,0000 га,

Кадастрові номери – 4623381800:09:001:

Цільове призначення – ведення особистого селянського господарства

Агровиробничі групи ґрунтів – 49 г

Умовні позначення:

-  - межа зарезервованого масиву земельних ділянок;
-  - межі населених пунктів;
-  - межі земельних ділянок зареєстрованих в ДЗК, переданих у власність, користування.

Добрянницька сільська рада Перемишлянського району Львівської області






Площа – 12,7 га,

Цільове призначення – для ведення ОСГ

Кадастрові номери – **4623380600:07:000:**

Агровиробничі групи ґрунтів – 45 д, 49 д

Умовні позначення:

-  - межа зарезервованого масиву земельних ділянок;
-  - межі населених пунктів;
-  - межі земельних ділянок зареєстрованих в ДЗК, переданих у власність, користування

Добряницька сільська рада Перемишлянського району Львівської області






Площа – 8,5 га,

Цільове призначення – для ведення ОСГ

Кадастрові номери – **4623380600:03:000:**

Агровиробничі групи ґрунтів – 38 г, 35 г

Умовні позначення:

-  - межа зарезервованого масиву земельних ділянок;
-  - межі населених пунктів;
-  - межі земельних ділянок зареєстрованих в ДЗК, переданих у власність, користування

Ушковицька сільська рада Перемишлянського району Львівської області



Площа – 0,8000 га,

Кадастрові номери – відсутній.

Цільове призначення - для ведення садівництва

Агровиробнича група ґрунтів – 49д.

Умовні позначення:

- земельні ділянки на які дані дозволи щодо виготовлення проектів землеустрою;
- межі населених пунктів;
- межі земельних ділянок зареєстрованих в ДЗК, переданих у власність, користування.

Свірзька сільська рада Перемишлянський район, Львівська область






Площа - 9,6985 га

Кадастровий номер - 4623386400:01:000:

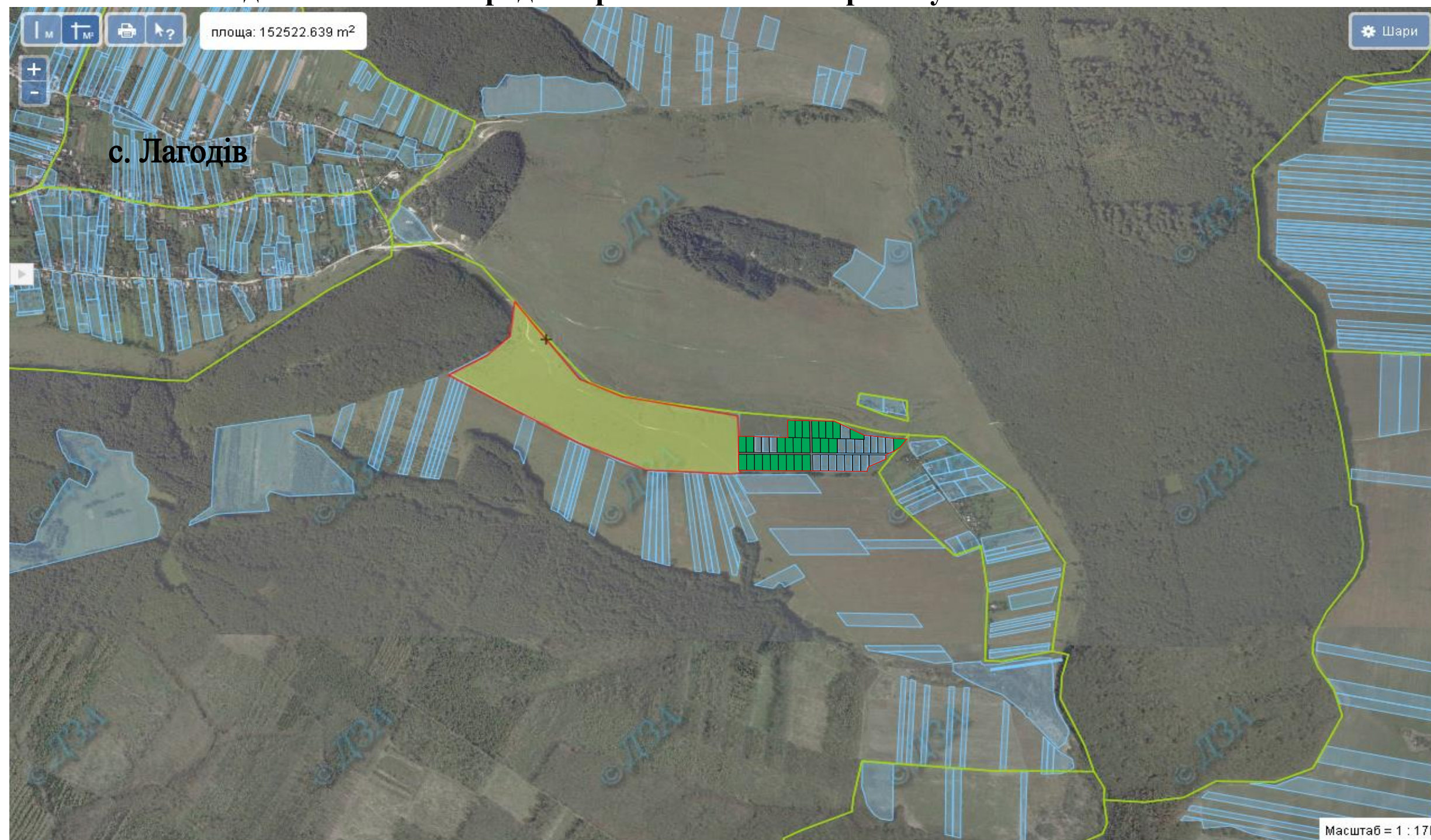
Цільове призначення – для будівництва і обслуговування
жилого будинку, господарських будівель і споруд

Агровиробнича група ґрунтів – 47 д

Умовні позначення:

-  - земельні ділянки на які дані дозволи щодо виготовлення проектів землеустрою;
-  - межі населених пунктів;
-  - межі земельних ділянок зареєстрованих в ДЗК, переданих у власність, користування.

Лагодівська сільська рада Перемишлянського району Львівської області







Площа кварталу – 5.7273 га

Цільове призначення - для ведення садівництва.

Кадастрові номери – 4623384200:04:000:0242,

Агровиробнича група ґрунтів – 37г, 38г, 49г.

Умовні позначення:

-  - межі земельних ділянок на які дані дозволи щодо виготовлення проектів землеустрою;
-  - межі зарезервованих земельні ділянки;
-  - межі населених пунктів;
-  - межі земельних ділянок зареєстрованих в ДЗК, переданих у власність, користування.

Перемишлянська міська рада Перемишлянський район, Львівська область



Площа - 2,5800 га

Цільове призначення – для будівництва і обслуговування
жилого будинку, господарських будівель і споруд

Кадастровий номер - 4623310100:03:003:

Агровиробнича група ґрунтів – 45ґ, 50ґ, 49ґ.

Умовні позначення:

- земельні ділянки на які дані дозволи щодо виготовлення проектів землеустрою;
- межі населених пунктів;
- межі земельних ділянок зареєстрованих в ДЗК, переданих у власність, користування.

Бібрська міська рада



Площа - 3,4073 га

Кадастровий номер - 4623310300:02:000:

Цільове призначення – для будівництва і обслуговування
жилого будинку, господарських будівель і споруд

Агровиробнича група ґрунтів – 45 г, 50 г, 49 г

Умовні позначення:

- земельні ділянки на які дані дозволи щодо виготовлення проектів землеустрою;
- межі населених пунктів;
- межі земельних ділянок зареєстрованих в ДЗК, переданих у власність, користування.

Білецька сільська рада Перемишлянського району Львівської області






Площа – 6 га

Кадастрові номери – 4623380400:03:000:0089

Цільове призначення – ведення особистого селянського господарства

Агровиробнича група ґрунтів - 49 д , 45 д

Умовні позначення:

-  - межа зарезервованого масиву земельних ділянок;
-  - межі населених пунктів;
-  - межі земельних ділянок зареєстрованих в ДЗК, переданих у власність, користування.

Іванівська сільська рада Перемишлянського району Львівської області






Площа – 3,8393 га,

Кадастрові номери – 4623383500:02:000:0394

Цільове призначення – ведення садівництва

Агровиробнича група ґрунтів – 49 д

Умовні позначення:

-  - межа зарезервованого масиву земельних ділянок;
-  - межі населених пунктів;
-  - межі земельних ділянок зареєстрованих в ДЗК, переданих у власність, користування.

Вовківська сільська рада Перемишлянського району Львівської області






Площа – 1 га,

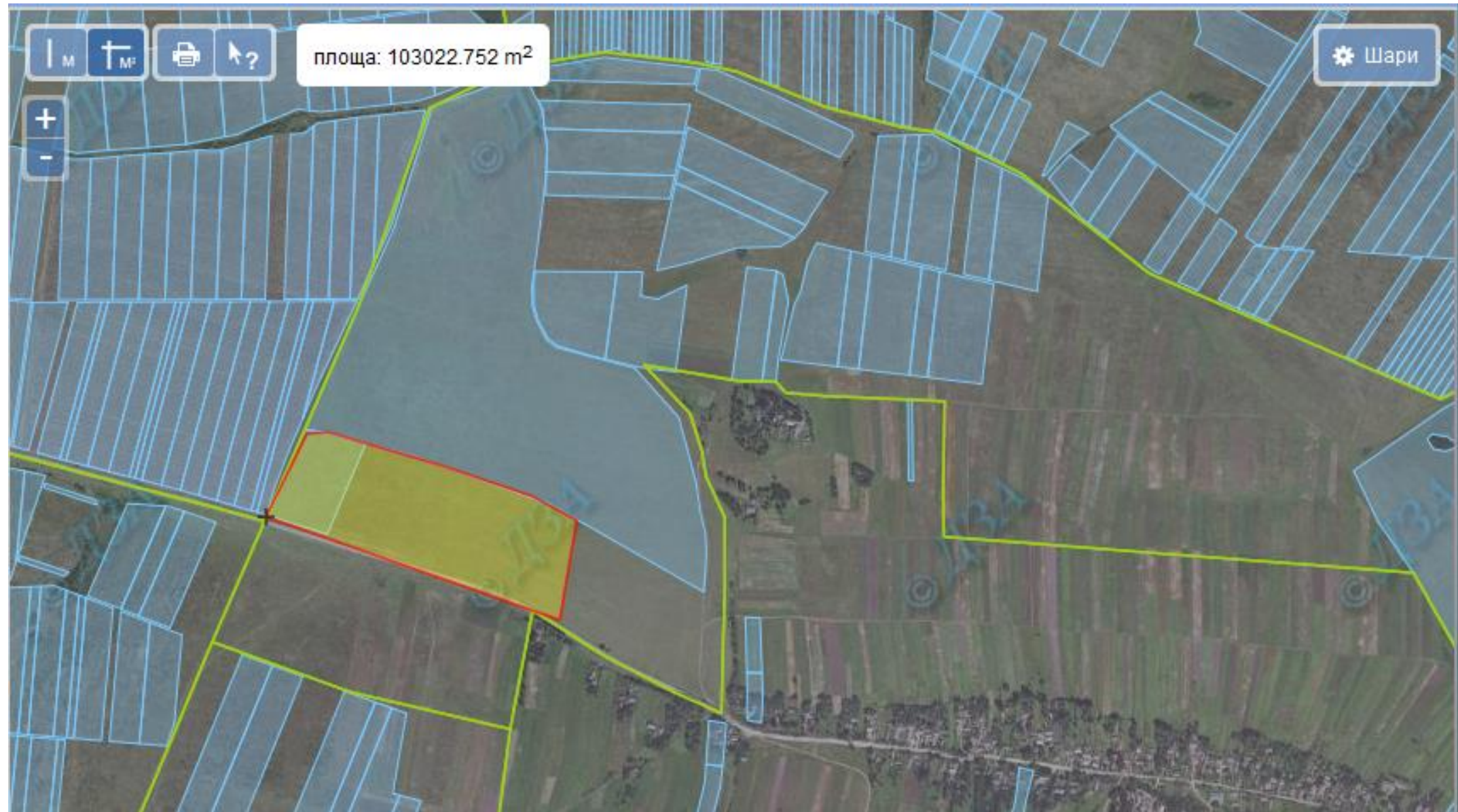
Кадастрові номери – 4623382500:13:002:
Агровиробнича група – 45 д

Цільове призначення – будівництва і обслуговування житлового будинку,
господарських будівель і споруд

Умовні позначення:

-  - межа зарезервованого масиву земельних ділянок;
-  - межі населених пунктів;
-  - межі земельних ділянок зареєстрованих в ДЗК, переданих у власність, користування.

Білецька сільська рада Перемишлянського району Львівської області






Площа – 10 га

Кадастрові номери – 4623380400:05:000:000

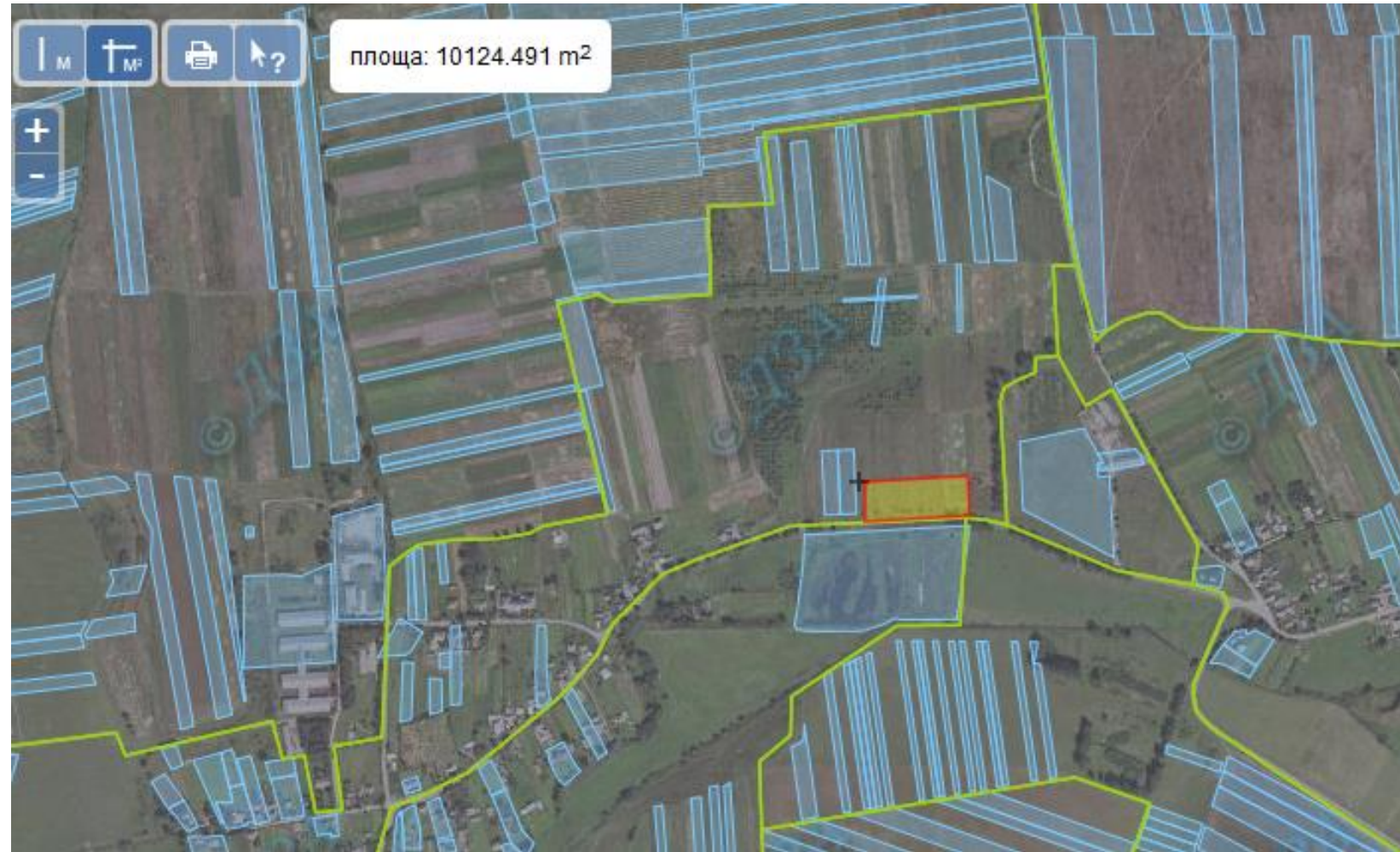
Цільове призначення – ведення особистого селянського господарства

Агровиробнича група ґрунтів – 47 д , 49 д.

Умовні позначення:

-  - межа зарезервованого масиву земельних ділянок;
-  - межі населених пунктів;
-  - межі земельних ділянок зареєстрованих в ДЗК, переданих у власність, користування.

Брюховицька сільська рада Перемишлянського району Львівської області






Площа – 1 га

Кадастрові номери – 4623381400:08:002:
Агровиробнича група ґрунтів – 49 д

Цільове призначення – для будівництва і обслуговування житлового будинку

Умовні позначення:

-  - межа зарезервованого масиву земельних ділянок;
-  - межі населених пунктів;
-  - межі земельних ділянок зареєстрованих в ДЗК, переданих у власність, користування.

Брюховицька сільська рада Перемишлянського району Львівської області






Площа – 6 га

Кадастрові номери – 4623381400:08:001:0

Цільове призначення – ведення особистого селянського господарства

Агровиробнича група ґрунтів –

Умовні позначення:

-  - межа зарезервованого масиву земельних ділянок;
-  - межі населених пунктів;
-  - межі земельних ділянок зареєстрованих в ДЗК, переданих у власність, користування.




Осталовицька сільська рада Перемишлянського району Львівської області



Площа – 5, 0

Цільове призначення – для ведення ОСГ

Умовні позначення:

-  - межа зарезервованого масиву земельних ділянок;
-  - межі населених пунктів;
-  - **межі земельних ділянок зареєстрованих в ДЗК, передані у власність**

Кадастрові номери – **4623385600:10:003:**

Агровиробнича група ґрунтів – 49 д

Ушковицька сільська рада Перемишлянського району Львівської області






Площа – 4,1532 га,

Кадастрові номери – 4623388000:09:000:0252

Цільове призначення – ведення особистого селянського господарства

Агровиробнича група ґрунтів – 38 е

Умовні позначення:

-  - межа зарезервованого масиву земельних ділянок;
-  - межі населених пунктів;
-  - межі земельних ділянок зареєстрованих в ДЗК, переданих у власність, користування.

Подусільнянська сільська рада Перемишлянського району Львівської області






Площа – 6,5 га,

Кадастрові номери – 4623385900:04:000:

Цільове призначення – ведення садівництва

Агровиробнича група ґрунтів – 38 д

Умовні позначення:

-  - межа зарезервованого масиву земельних ділянок;
-  - межі населених пунктів;
-  - межі земельних ділянок зареєстрованих в ДЗК, переданих у власність, користування.