

Інформація стосовно забезпечення учасників антитерористичної операції земельними ділянками на території Дрогобицького району Львівської області  
(станом на 20 03 2017 року)

№ з/п	Назва адміністративно-територіальної одиниці (район, місто обласного значення)	Кількість учасників АТО	Загальна площа зарезервованих земельних ділянок, га	з них				Кількість учасників АТО, які звернулись із заявою/клопотанням про отримання земельної ділянки	Погодження з місцевими радами
				для будівництва і обслуговування жилого будинку, господарських будівель і споруд (присадибна ділянка)	для ведення садівництва	для індивідуального дачного будівництва	для ведення особистого селянського господарства		
1	2	3	4	5	6	7	8	9	
1	Уличнянська с/р	5	3				3	1	Погоджено
2	Модрицька с/р	1	13	13				7	Погоджено
3	Грушівська	5	4	4				0	Погоджено
4	Вороблевицька	1	31,3				31,3	0	Погоджено
5	Долішньолужецька	1	53,4481				53,4481	3	Погоджено
6	Летнянська с/р	5	4,6				4,6	1	Погоджено
7	Волянська с/р	0	4,5				4,5	0	Погоджено
8	Добрівлянська с/р	0	1,1				1,1	0	Погоджено
9	Новокропивницька с/р	3	2,0		2,0			4	Погоджено
10	Волощанська с/р	2	2,0	2,0				2	Погоджено
11	Урізька с/р	2	5,0	5,0				0	Погоджено
12	Верхньодорожівська	2	28,6	10,0			18,6	0	Погоджено
13	Верхньогаївська с/р	5	0,60	0,60				1	Погоджено
14	Броницька с/р	3	0,60				0,60	0	Погоджено
15	Меденицька с /р	0	1	1				0	Погоджено
16	Нижньогаївська с/р		12,9207		12,9207				Погоджено
17	Підбузька с/р		36,3857				36,3857		Погоджено
18	Доброгостівська с/р		8,799		8,799				Погоджено
19	Урізька с/р		40,6503				40,6503		Погоджено
20	Ріпчицька с/р		46,3				46,3		Погоджено
21	Болехівська с/р		10		10				Погоджено
	<b>Всього по району</b>		<b>309,8038</b>	<b>35,6</b>	<b>33,7197</b>		<b>240,4841</b>		

## Уличненська сільська рада






 Площа – 3,0га

Кадастровий номер - відсутній

Цільове призначення – для ведення особистого селянського господарства

Агровиробнича група ґрунтів – 18 г

Умовні позначення :

-  - межа зарезервованого масиву земельних ділянок;
-  - межі населених пунктів;
-  - межі земельних ділянок, переданих у власність, користування.






## Модрицька сільська рада



Площа – 13,00га

Цільове призначення – для будівництва та обслуговування житлового  
Житлового будинку

Умовні позначення :

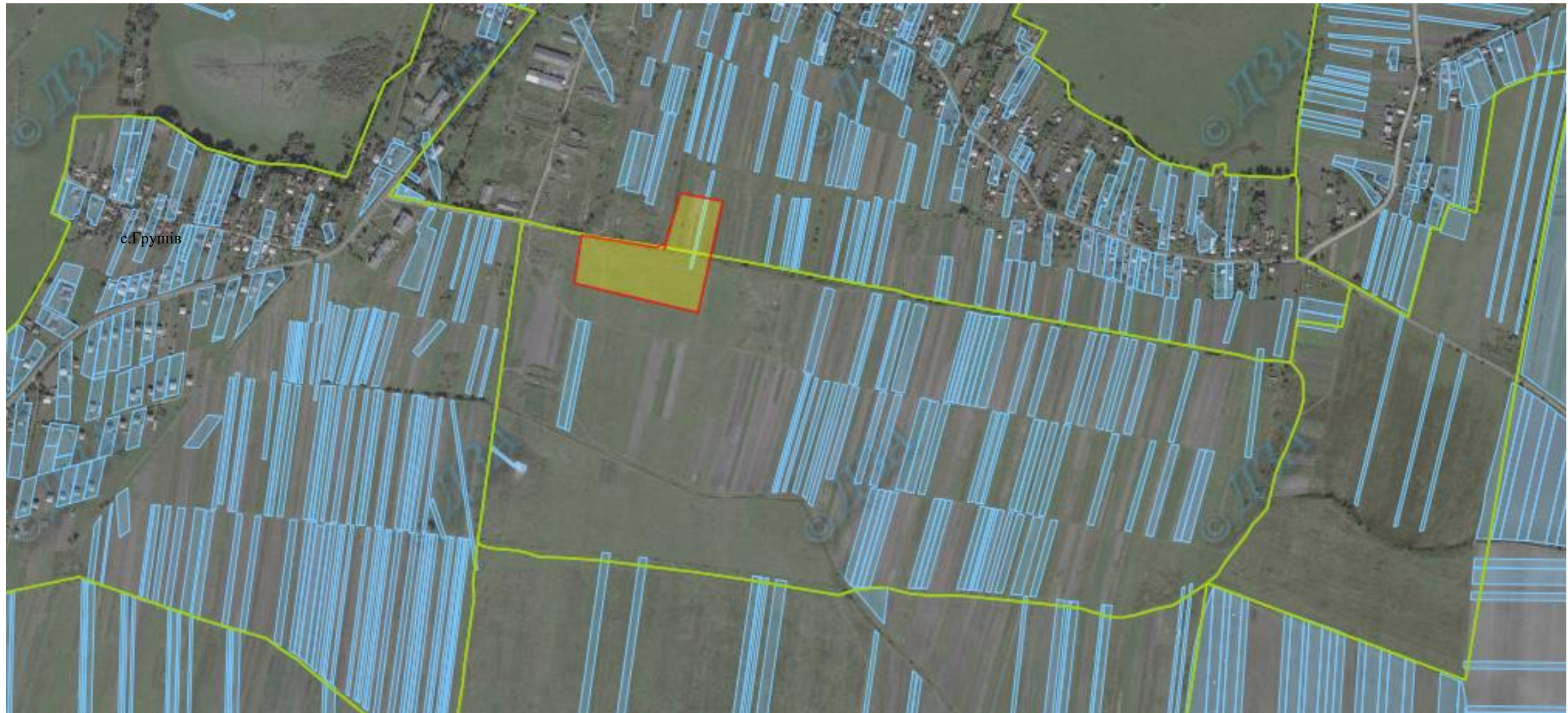
-  - межа зарезервованого масиву земельних ділянок;
-  - межі населених пунктів;
-  - межі земельних ділянок, переданих у власність, користування.

Кадастровий номер - відсутній  
Агровиробнича група ґрунтів – 215г

Із загальної площі 13,0га -надано земельні ділянки для ОЖБ загальною площею - 1,68га для учасників АТО



## Грушівська сільська рада






с.Грушів



Площа – 4,0га

Цільове призначення – для будівництва та обслуговування житлового  
Житлового будинку

Умовні позначення :

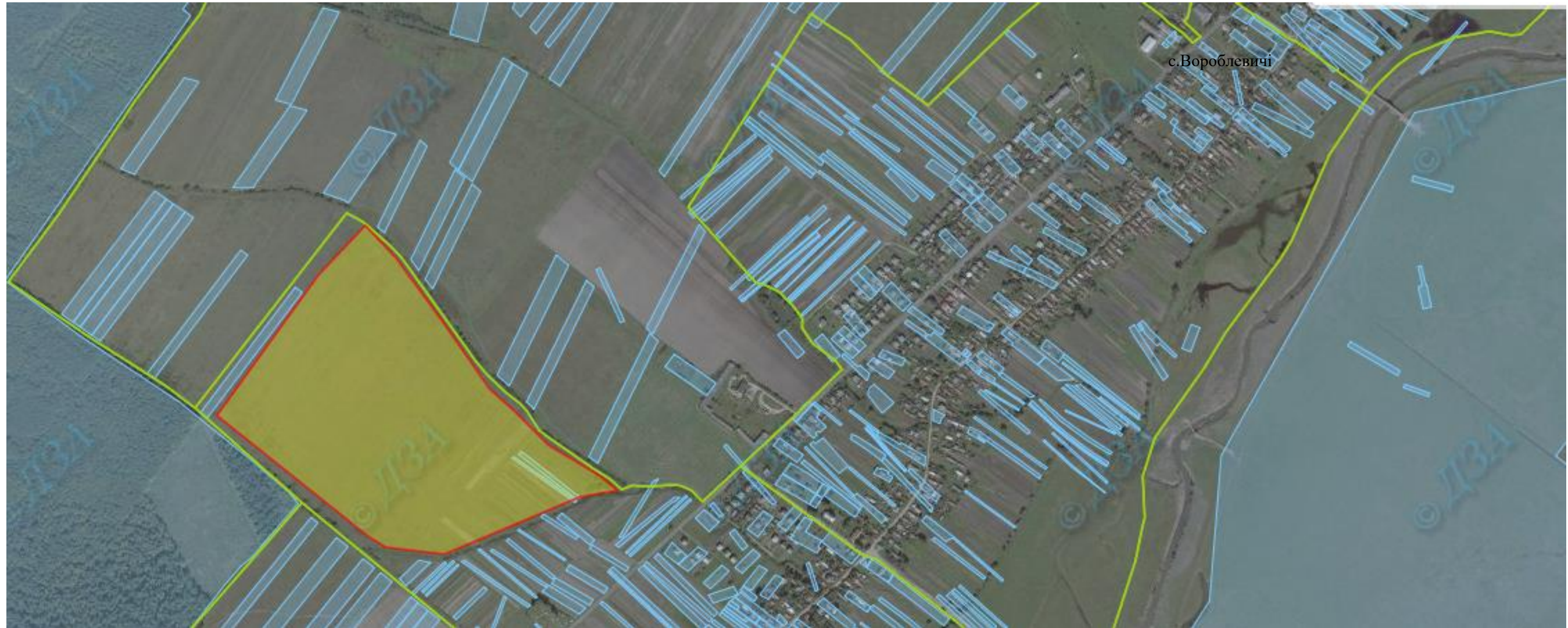
-  - межа зарезервованого масиву земельних ділянок;
-  - межі населених пунктів;
-  - межі земельних ділянок, переданих у власність, користування.


Кадастровий номер - відсутній

Агровиробнича група ґрунтів – 18г






## Вороблевицька сільська рада



 Площа – 31,3га

Цільове призначення – для ведення особистого селянського господарства

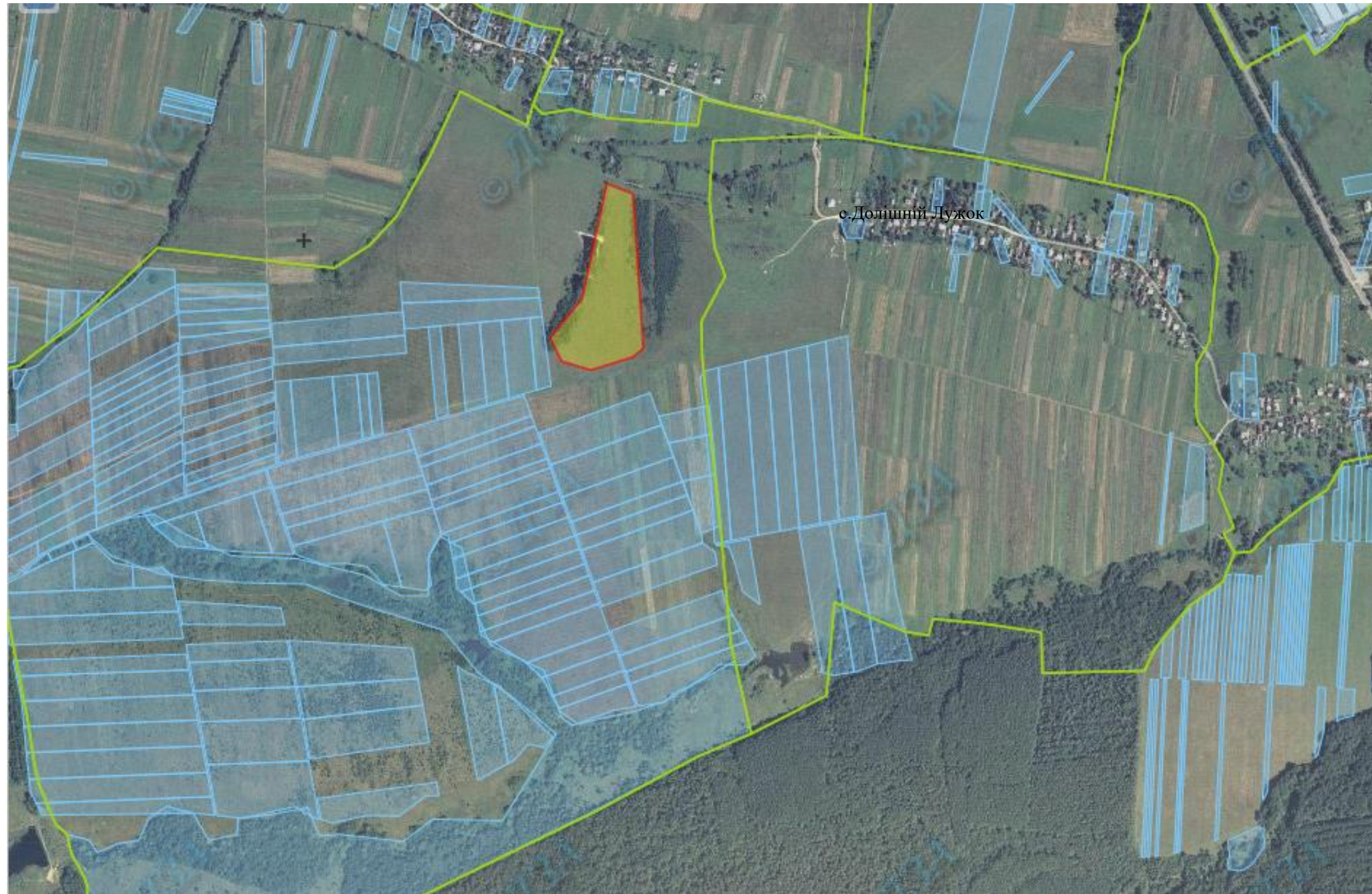
Умовні позначення :


-  - межа зарезервованого масиву земельних ділянок;
-  - межі населених пунктів;
-  - межі земельних ділянок, переданих у власність, користування.

Кадастровий номер - відсутній  
Агровиробнича група ґрунтів – 18г






## Долішньолужецька сільська рада



 Площа – 4,6га

Цільове призначення – для ведення особистого селянського господарства

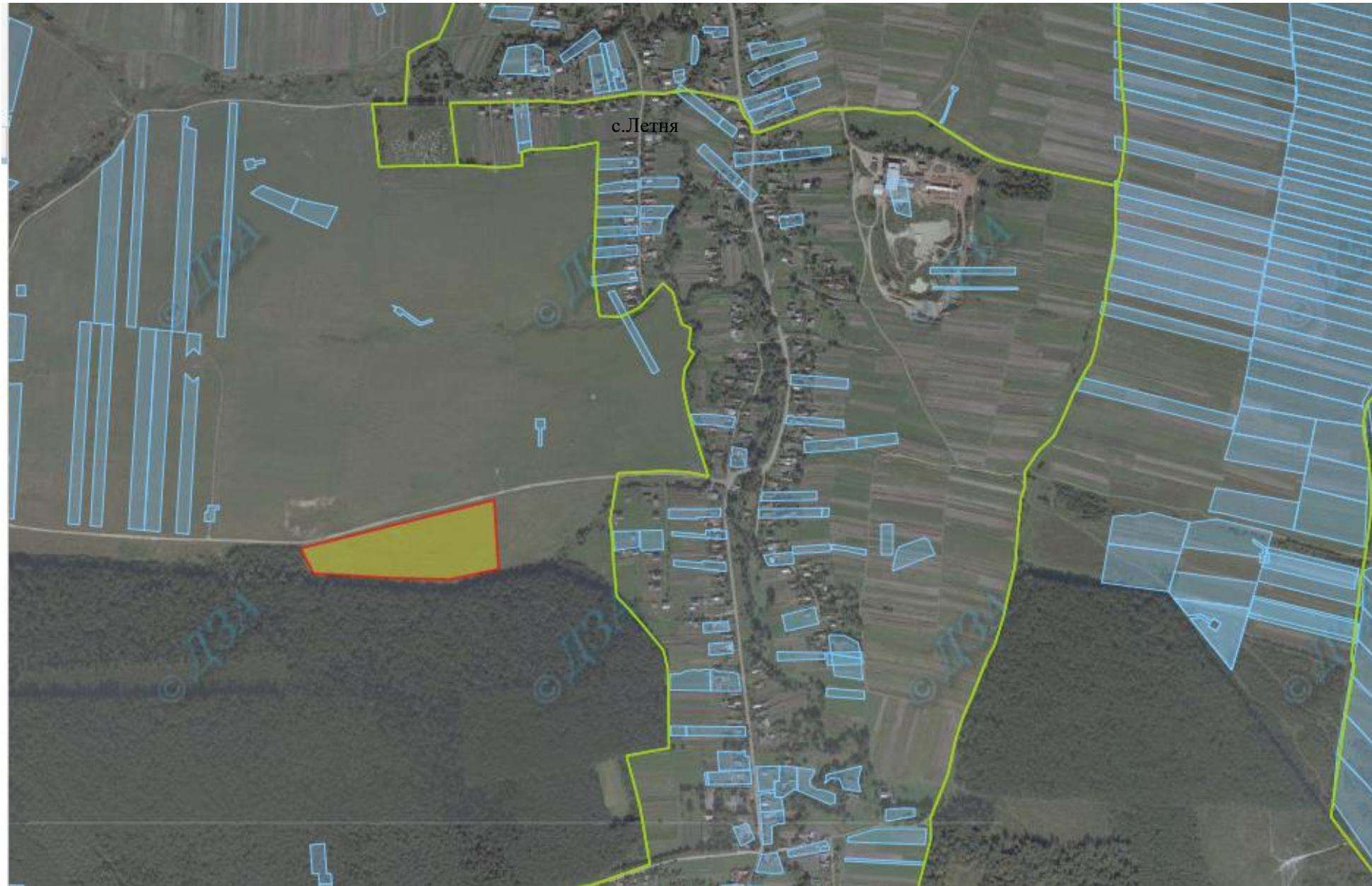
Умовні позначення :

-  - межа зарезервованого масиву земельних ділянок;
-  - межі населених пунктів;
-  - межі земельних ділянок, переданих у власність, користування.

Кадастровий номер - відсутній  
Агровиробнича група ґрунтів –



## Летнянська сільська рада






 Площа – 4,6га

Кадастровий номер - відсутній

Цільове призначення – для ведення особистого селянського господарства

Агровиробнича група ґрунтів – 18г


Умовні позначення :

-  - межа зарезервованого масиву земельних ділянок;
-  - межі населених пунктів;
-  - межі земельних ділянок, переданих у власність, користування.



## Нижньогаївська сільська рада






 Площа – 12.9207га

Кадастровий номер – 4621282100:05:000:0500

Цільове призначення – для ведення садівництва

Агровиробнича група ґрунтів – 18г


Умовні позначення :

-  - межа зарезервованого масиву земельних ділянок;
-  - межі населених пунктів;
-  - межі земельних ділянок, переданих у власність, користування.






## Ріпчицька сільська рада



 Площа – 46,3га

Цільове призначення – для ведення особистого селянського господарства

Умовні позначення :

-  - межа зарезервованого масиву земельних ділянок;
-  - межі населених пунктів;
-  - межі земельних ділянок, переданих у власність, користування.


Кадастровий номер – відсутній

Агровиробнича група ґрунтів – 177д, 176г,141



## Волянська сільська рада






 Площа – 4,5га

Кадастровий номер - відсутній

Цільове призначення – для ведення особистого селянського господарства

Агровиробнича група ґрунтів – 141г

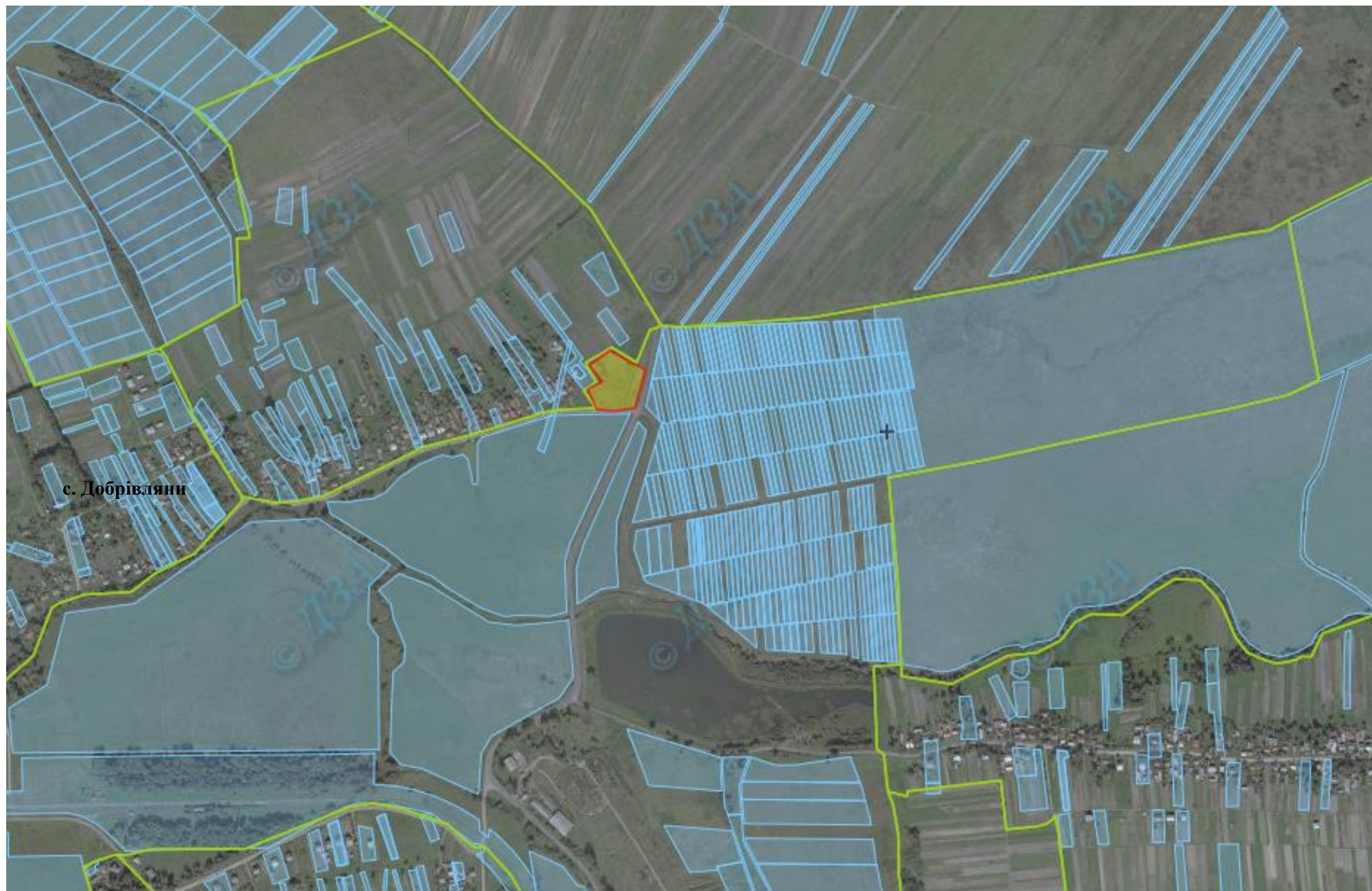
Умовні позначення :

-  - межа зарезервованого масиву земельних ділянок;
-  - межі населених пунктів;
-  - межі земельних ділянок, переданих у власність, користування.

Надано земельні ділянки для ведення садівництва загальною площею – 4,50га для учасників АТО



Добрівлянська сільська рада



с. Добрівляни






Площа – 1,1га

Кадастровий номер - відсутній

Цільове призначення – для ведення особистого селянського господарства

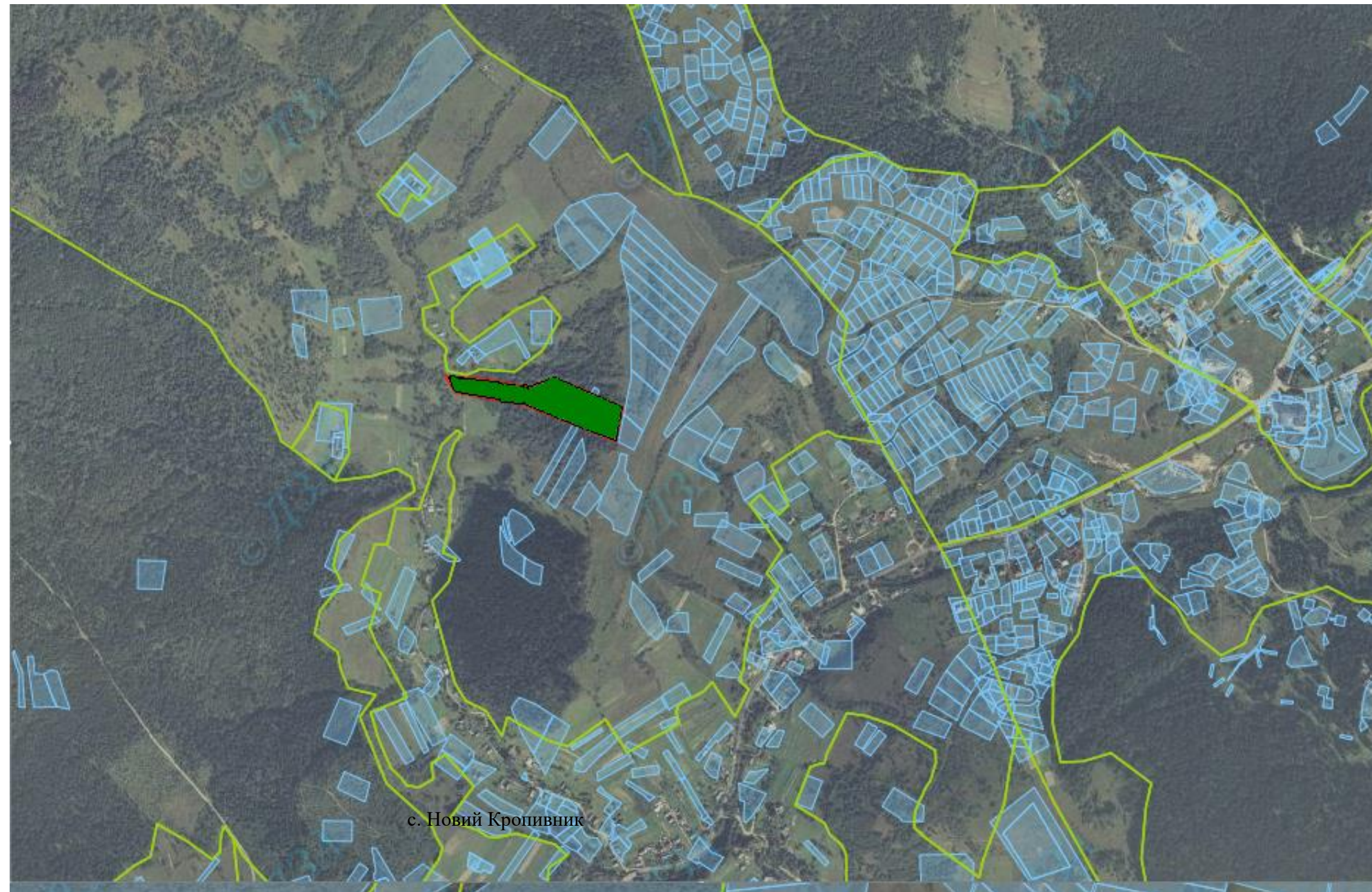
Агровиробнича група ґрунтів –

Умовні позначення :

-  - межа зарезервованого масиву земельних ділянок;
-  - межі населених пунктів;
-  - межі земельних ділянок, переданих у власність, користування.



## Новокропивницька сільська рада



Площа – 2,0га

Кадастровий номер - відсутній

Цільове призначення – для ведення садівництва

Агровиробнича група ґрунтів – 215г

Умовні позначення :

- - межа зарезервованого масиву земельних ділянок;
- - межі населених пунктів;
- - межі земельних ділянок, переданих у власність, користування.

Надано земельні ділянки для ведення садівництва загальною площею – 2,00га для учасників АТО






## Волощанська сільська рада



 Площа – 2,0га

Цільове призначення – для будівництва та обслуговування житлового  
Житлового будинку

Умовні позначення :


-  - межа зарезервованого масиву земельних ділянок;
-  - межі населених пунктів;
-  - межі земельних ділянок, переданих у власність, користування.

Кадастровий номер - відсутній  
Агровиробнича група ґрунтів – 178г






## Урізька сільська рада



 Площа – 5,0га

Цільове призначення – для будівництва та обслуговування житлового  
Житлового будинку

Умовні позначення :


-  - межа зарезервованого масиву земельних ділянок;
-  - межі населених пунктів;
-  - межі земельних ділянок, переданих у власність, користування.

Кадастровий номер - відсутній  
Агровиробнича група ґрунтів –






## Доброгостівська сільська рада



 Площа –2,7995га

Цільове призначення – для ведення садівництва

Умовні позначення :

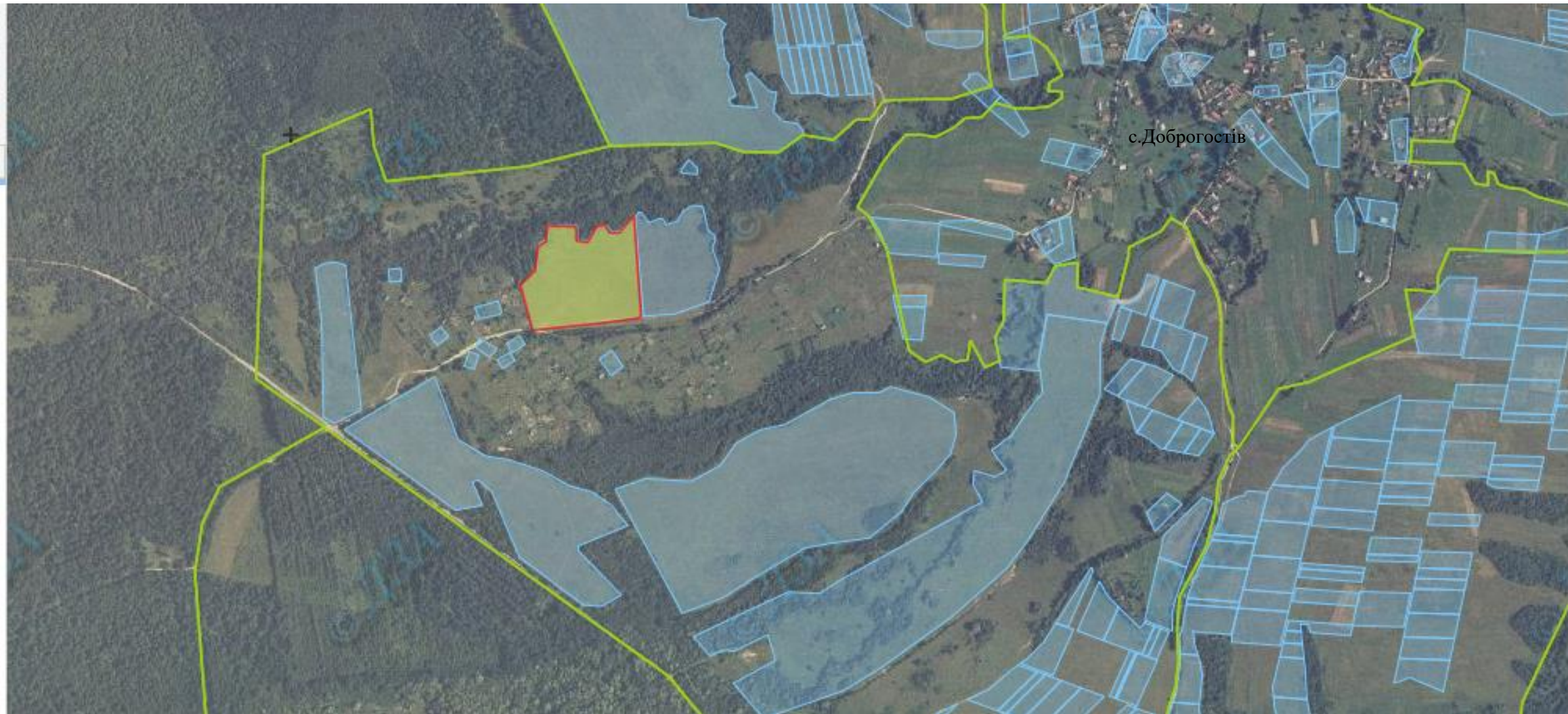
-  - межа зарезервованого масиву земельних ділянок;
-  - межі населених пунктів;
-  - межі земельних ділянок, переданих у власність, користування.


Кадастровий номер – 4621283300:04:000:0301

Агровиробнича група ґрунтів – 18г






## Доброгостівська сільська рада



 Площа – 3,9995га

Цільове призначення – для ведення садівництва

Умовні позначення :

-  - межа зарезервованого масиву земельних ділянок;
-  - межі населених пунктів;
-  - межі земельних ділянок, переданих у власність, користування.

Кадастровий номер – 4621283300:04:000:0300

Агровиробнича група ґрунтів – 18г






Доброгостівська сільська рада



Площа –2,0га.

Цільове призначення – для ведення садівництва

Умовні позначення :

-  - межа зарезервованого масиву земельних ділянок;
-  - межі населених пунктів;
-  - межі земельних ділянок, переданих у власність, користування.


Кадастровий номер – 4621283300:04:000:0302

Агровиробнича група ґрунтів – 18г






## Урізька сільська рада



 Площа –20,0019га.

Цільове призначення – для ведення особистого селянського господарства

Умовні позначення :

-  - межа зарезервованого масиву земельних ділянок;
-  - межі населених пунктів;
-  - межі земельних ділянок, переданих у власність, користування.


Кадастровий номер – 4621288600:07:000:0028

Агровиробнича група ґрунтів –






## Урізька сільська рада



 Площа –20,6484га.

Цільове призначення – для ведення особистого селянського господарства

Умовні позначення :

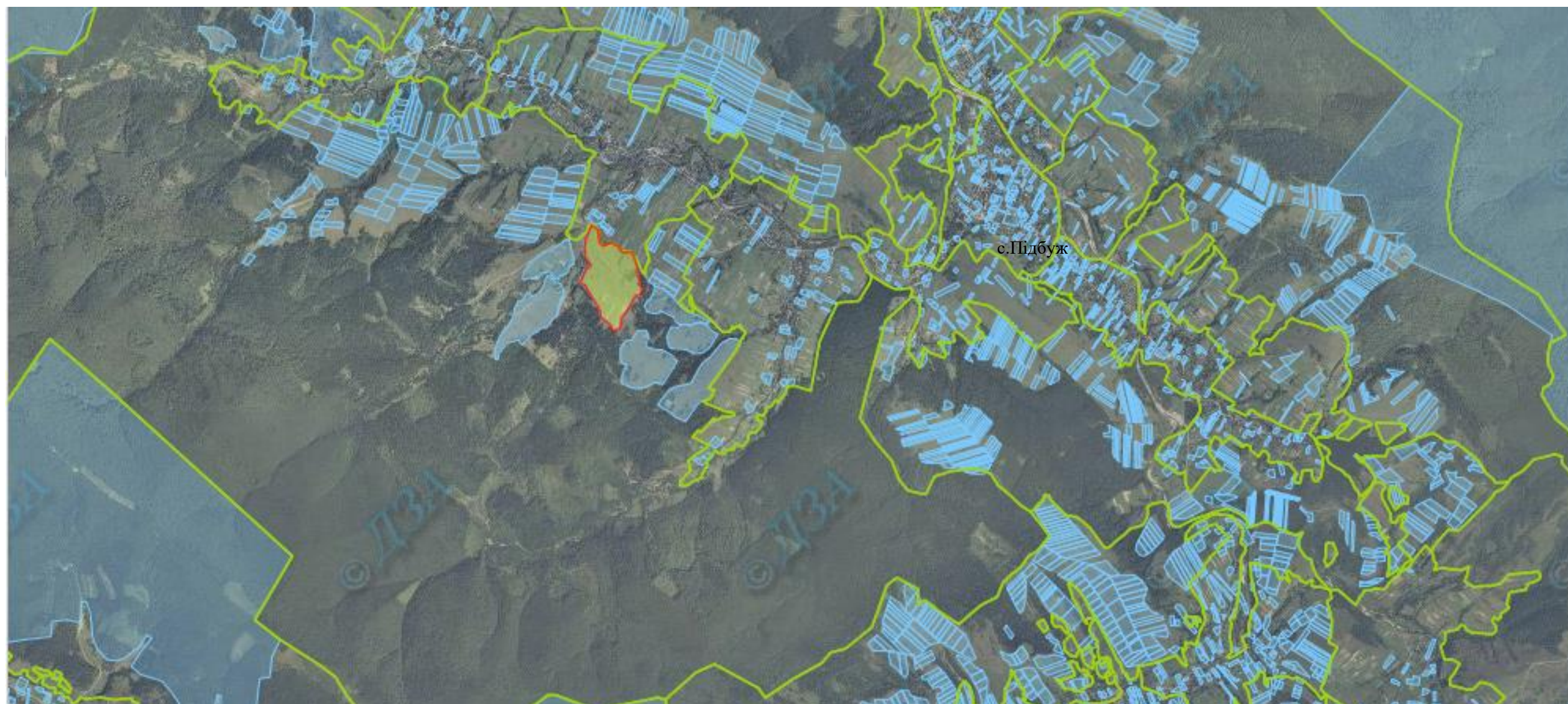
-  - межа зарезервованого масиву земельних ділянок;
-  - межі населених пунктів;
-  - межі земельних ділянок, переданих у власність, користування.


Кадастровий номер – 4621288600:05:000:0321

Агровиробнича група ґрунтів –






## Підбузька селищна рада



 Площа –22.4095га.

Цільове призначення – для ведення особистого селянського господарства

Умовні позначення :


-  - межа зарезервованого масиву земельних ділянок;
-  - межі населених пунктів;
-  - межі земельних ділянок, переданих у власність, користування.


Кадастровий номер – 4621255700:06:000:0011

Агровиробнича група ґрунтів –






## Підбузька селищна рада



 Площа –13.9762га.

Цільове призначення – для ведення особистого селянського господарства

Умовні позначення :

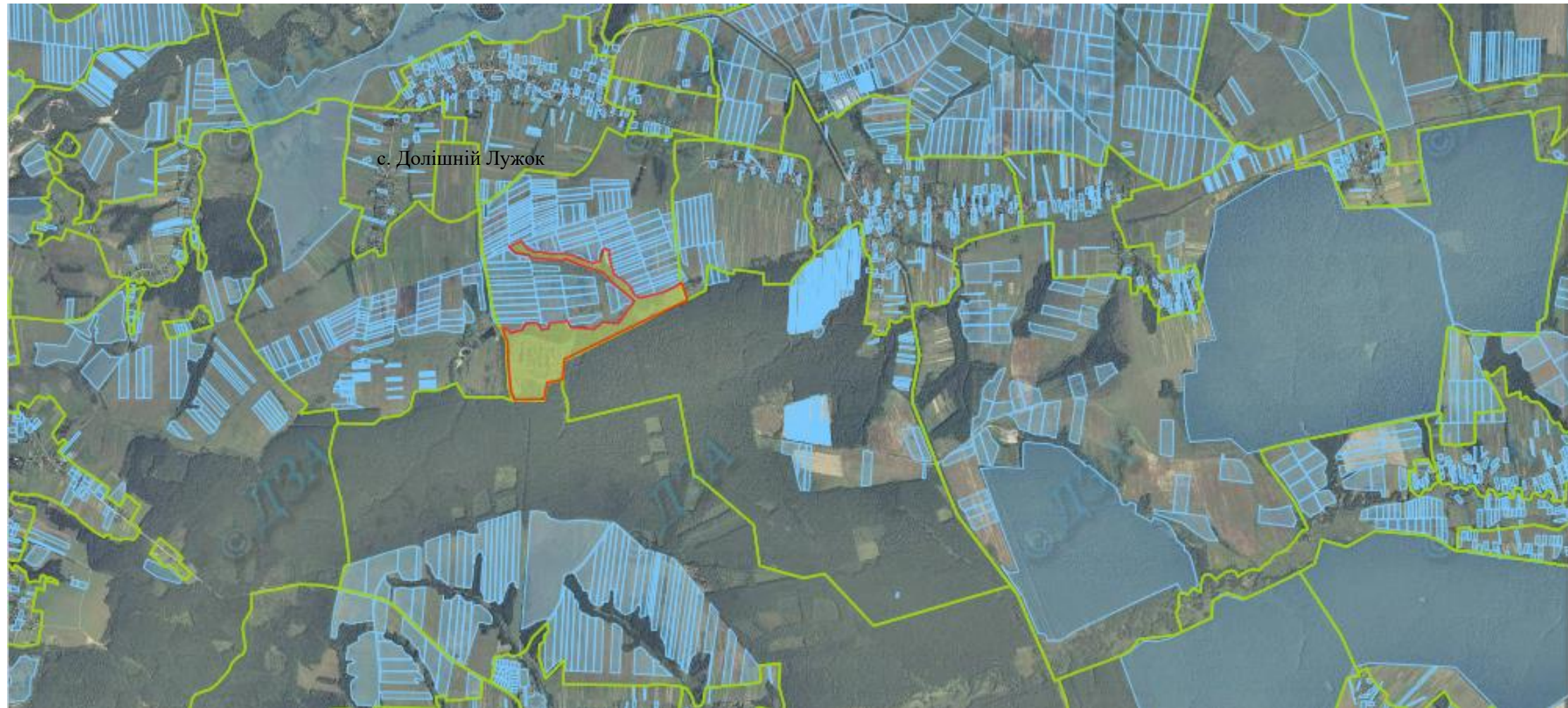
-  - межа зарезервованого масиву земельних ділянок;
-  - межі населених пунктів;
-  - межі земельних ділянок, переданих у власність, користування.


Кадастровий номер – 4621255700:06:000:0009

Агровиробнича група ґрунтів –






## Долішньолужецька сільська рада



 Площа –48,848 га.

Цільове призначення – для ведення особистого селянського господарства

Умовні позначення :

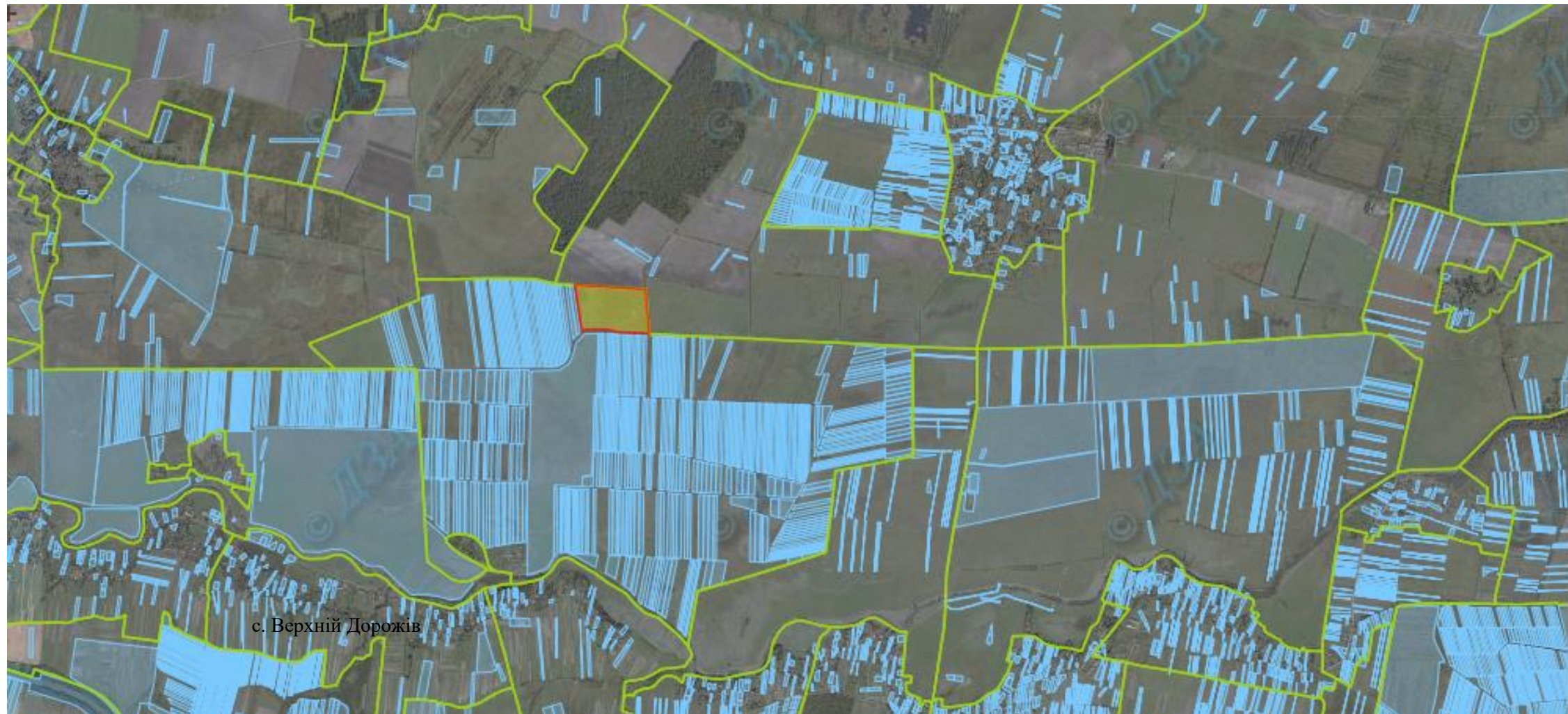
-  - межа зарезервованого масиву земельних ділянок;
-  - межі населених пунктів;
-  - межі земельних ділянок, переданих у власність, користування.


Кадастровий номер – 4621284000:02:000:0004

Агровиробнича група ґрунтів –






## Верхньодорожівська сільська рада



 Площа –18,6 га.

Цільове призначення – для ведення особистого селянського господарства

Умовні позначення :

-  - межа зарезервованого масиву земельних ділянок;
-  - межі населених пунктів;
-  - межі земельних ділянок, переданих у власність, користування.


Кадастровий номер –

Агровиробнича група ґрунтів –






## Болехівська сільська рада



 Площа –10,0 га.

Цільове призначення – для ведення індивідуального садівництва

Умовні позначення :

-  - межа зарезервованого масиву земельних ділянок;
-  - межі населених пунктів;
-  - межі земельних ділянок, переданих у власність, користування.

Кадастровий номер –  
Агровиробнича група ґрунтів –