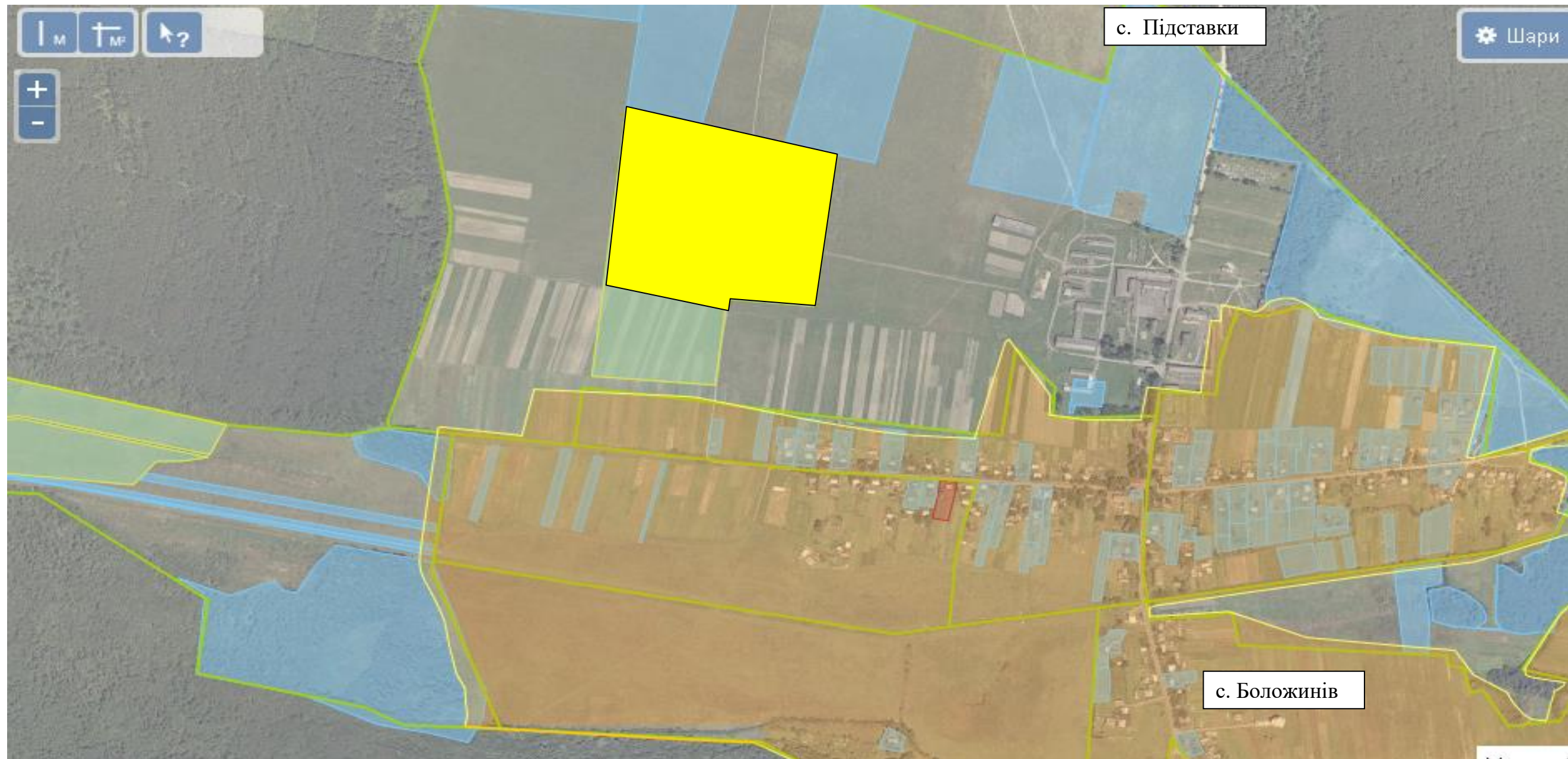


Інформація стосовно забезпечення учасників антитерористичної операції земельними ділянками  
на території Буського району  
(станом на 20 03 2017 року)

№ з/п	Назва адміністративно-територіальної одиниці (сільська (селищна) рада, місто районного значення)	Кількість учасників АТО, які звернулись із заявою/клопотанням про отримання земельної ділянки	Загальна площа зарезервованих земельних ділянок, га	з них				Кількість учасників АТО, які отримали із дозволу про розроблення землепорядних документів
				для будівництва і обслуговування жилого будинку, господарських будівель і споруд (присадибна ділянка)	для ведення садівництва	для індивідуального дачного будівництва	для ведення особистого селянського господарства	
1	2	3	4	5	6	7	8	9
1	Задвір'янська сільська рада	97	17,23	1,000	9,00	-	7,2723	97
2	Ожидівська сільська рада	16	64,9911	2.0000	3,7848	-	59,2063	16
3	Буська міська рада	91	26,24	4,2400	-	-	22,00	28
4	Андріївська сільська рада	22	45,7099	1,00	11,2099	-	33,50	-
5	Побужанська сільська рада	1	2,75	0,75	-	-	2,00	1
6	Куткірська сільська рада	7	24,00	20	-	-	4,00	2
7	Гумніська сільська рада	5	15,00	-	-	-	15,00	4
8	Полтв'янська сільська рада	11	9,2	9,2	-	-		11
9	Милятинська сільська рада	8	14,7	-	-	-	14,7	5
10	Соколівська сільська рада	2	30,10	-	20,00	-	10,1	2
11	Боложинівська сільська рада	22	22,15	0,50	-	-	21,65	14
12	Заводська сільська рада	1	2,000	-	-	-	2,0000	1

13	Красненська селищна рада	47	0,96	0,96	-	-	-	15
14	Соколянська сільська рада	2	25,9061	5,00	8,2061	-	12,7	-
15	Новосілівська сільська рада	4	12,2027	3,0000	1,8763	-	7,3264	2
16	Топорівська сільська рада	-	55,1425	3,0000	19,6425	-	32,5000	-
17	Яблунівська сільська рада	10	21,7257				21,7257	
18	Кізілівська сільська рада	2	18,2741				18,2741	
19	Кутівська сільська рада	16	26,00				26,00	
20	Купченська сільська рада	2	15,00				15,00	
21	Балучинська сільська рада	4	10,00				10,00	
22	Утішківська сільська рада	-	17,8888		2,0000		15,8888	
23	Переволочнянська сільська рада	1	17,00				17,00	1
24	Тур»янська сільська рада	2	10,00				10,00	2
25	Чанизька сільська рада	-	17,00	13,00			4,00	
26	Милятинська сільська рада		10				10	
27	Боложинівська сільська рада		7,7		7,7			
28	Тур»янська сільська рада		9,4				9,4	
	<b>Всього по району</b>	<b>373</b>	<b>617,9</b>	<b>75,0</b>	<b>81,1</b>	<b>-</b>	<b>461,8</b>	<b>201</b>

*Боложинівська сільська рада Буського району Львівської області*



Площа земельної ділянки 17,8821 га Кадастровий номер – 4620681200:10:000:0020 . Виділяється 13,65 га.

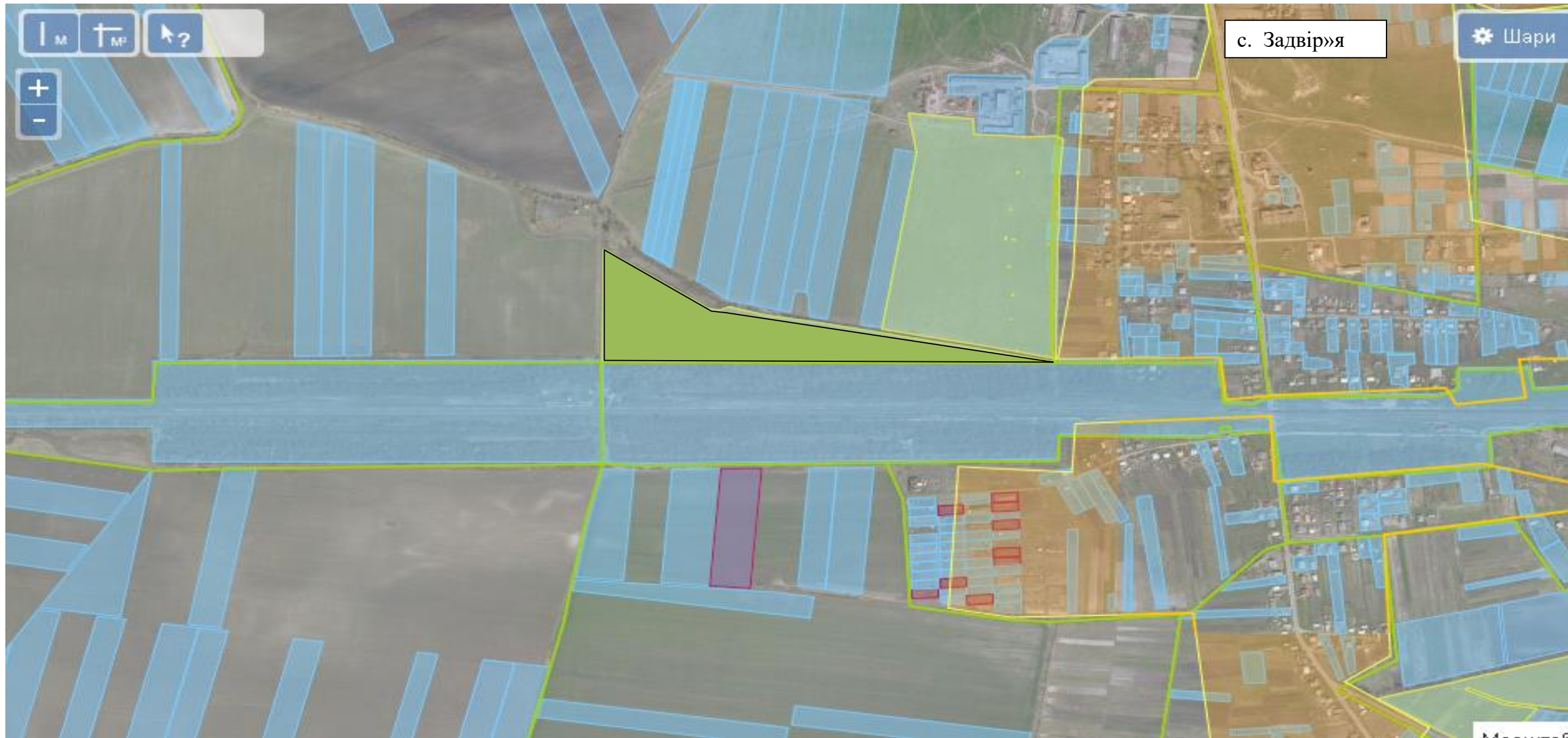
Шифр агровиробничої групи ґрунтів- 4а та 4б (угіддя-пасовище)

Цільове призначення – для ведення особистого селянського господарства

Умовні позначення:

- - межа зарезервованого масиву земельних ділянок;
- - межі населених пунктів;
- - межі земельних ділянок, переданих у власність, користування.

- **Надано земельні ділянки для ОСГ загальною площею – 16,0 га для учасників АТО**



Площа земельної ділянки 7,2723 га Кадастровий номер – 4620682000:03:000:0073 .

Шифр агровиробничої групи ґрунтів- 134е та 33г (угіддя-рілля)

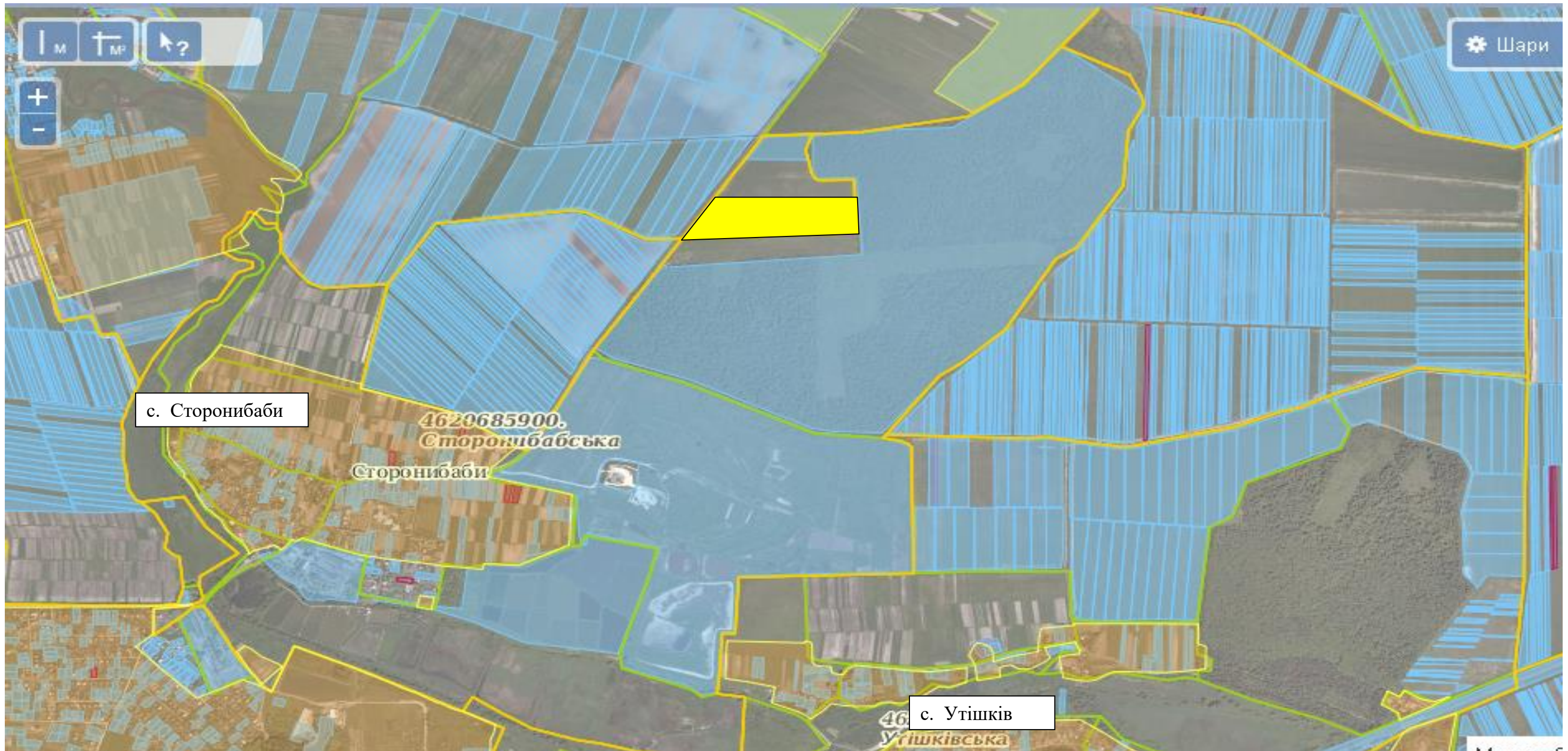
Цільове призначення – для ведення особистого селянського господарства

Умовні позначення:

- - межа зарезервованого масиву земельних ділянок;
- - межі населених пунктів;
- - межі земельних ділянок, переданих у власність, користування.

- **Надано земельні ділянки для ОСГ загальною площею – 7,2723 га для учасників АТО**

Утішківська сільська рада Буського району Львівської області



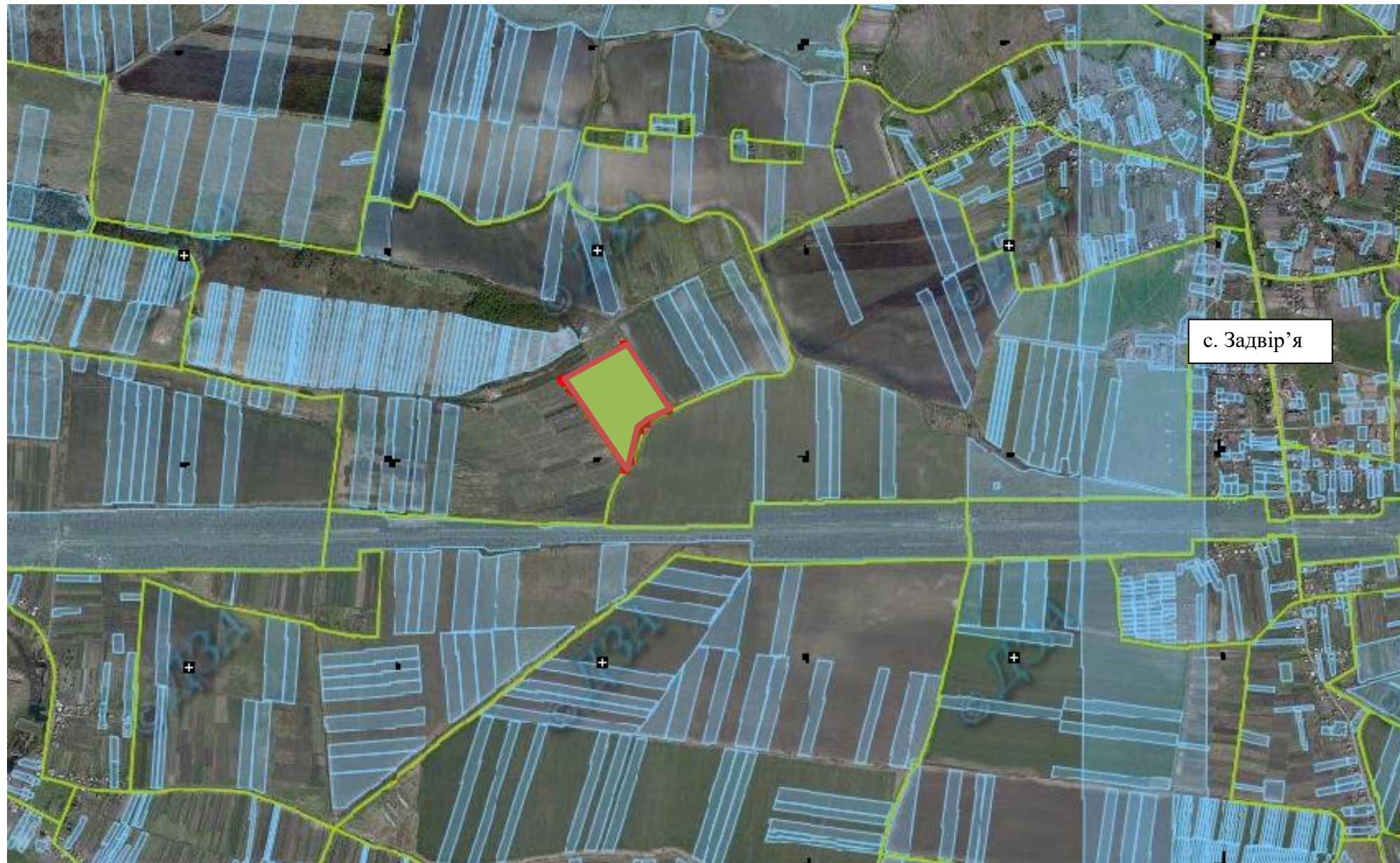
Площа земельної ділянки 10,00 га Кадастровий номер – 4620682000:03:000:0 .  
Шифр агровиробничої групи ґрунтів- 99д , 5б та 178д (угіддя-рілля)  
Цільове призначення – для ведення особистого селянського господарства

Умовні позначення:

- - межа зарезервованого масиву земельних ділянок;
- - межі населених пунктів;
- - межі земельних ділянок, переданих у власність, користування.

**Надано земельні ділянки для ОСГ загальною площею – 10,0 га для учасників АТО**

*Задвір'янська сільська рада Буського району Львівської області*



Площа – 9,0 га


Цільове призначення – для індивідуального садівництва


Кадастровий номер – відсутній


Шифр агро виробничої групи ґрунтів- 99д (угіддя-рілля)

Умовні позначення:

 - межа зарезервованого масиву земельних ділянок;

 - межі населених пунктів;

 - межі земельних ділянок, переданих у власність, користування.

 - межі земельних ділянок, на які отримано дозвіл на виготовлення землепорядної документації

- **Надано земельні ділянки для індивідуального садівництва загальною площею – 9,0 га для учасників АТО**

*Задвір'янська сільська рада Буського району Львівської області*



Площа – 5,0 га

Кадастровий номер – відсутній

Цільове призначення – для будівництва і обслуговування житлового будинку, господарських будівель і споруд (присадибна ділянка).

Шифр агро виробничої групи ґрунтів- 99д (угіддя-рілля)

Умовні позначення:

- - межа зарезервованого масиву земельних ділянок;
- - межі населених пунктів;
- - межі земельних ділянок, переданих у власність, користування.

- **Надано земельні ділянки для БОЖБ загальною площею – 5,0 га для учасників АТО**

-

*Ожидівська сільська рада Буського району Львівської області*



Площа – 46,4563 га Кадастровий номер – 4620684400:03:000:0055 Шифр агровиробничої групи ґрунтів- 181г, 176,181д та 10г (угіддя-рілля)

Цільове призначення – для ведення особистого селянського господарства

Умовні позначення:

— - межа зарезервованого масиву земельних ділянок;

— - межі земельних ділянок, на які отримано дозвіл на виготовлення землевпорядної документації

— - межі населених пунктів;

**Надано земельні ділянки для ОСГ загальною площею – 16,0 га для учасників АТО**

Площа – 12,75 га Кадастровий номер – відсутній

Цільове призначення – для ведення особистого селянського господарства

Умовні позначення:

— - межа зарезервованого масиву земельних ділянок;

— - межі населених пунктів;

**Надано земельні ділянки для ОСГ загальною площею – 12,0 га для учасників АТО**



*Буська міська рада Буського району Львівської області*







Площа – 2,24 га

Кадастровий номер – відсутній

Цільове призначення – для будівництва і обслуговування житлового будинку, господарських будівель і споруд (присадибна ділянка).

Шифр агровиробничої групи ґрунтів- 99д (угіддя-рілля)

Умовні позначення:

-  - межа зарезервованого масиву земельних ділянок;
-  - межі населених пунктів;
-  - межі земельних ділянок, переданих у власність, користування.
-  межі земельних ділянок, на які отримано дозвіл на виготовлення землевпорядної документації

**Надано земельні ділянки для БОЖБ загальною площею – 2,24 га для учасників АТО**

*Буська міська рада Буського району Львівської області*



Площа – 8,00 га

Кадастровий номер – відсутній

Цільове призначення – для будівництва і обслуговування житлового будинку, господарських будівель і споруд (присадибна ділянка).

Шифр агропромислової групи ґрунтів- 99д (угіддя-рілля)

Умовні позначення:

- - межа зарезервованого масиву земельних ділянок;
- - межі населених пунктів;

**Надано земельні ділянки для БОЖБ загальною площею – 8,00 га для учасників АТО**

*Андріївська сільська рада Буського району Львівської області*



Площа – 2,50 га

Кадастровий номер - відсутній

Цільове призначення – для ведення особистого селянського господарства для будівництва і обслуговування житлового будинку, господарських будівель і споруд та для індивідуального садівництва.

Шифр агровиробничої групи ґрунтів- 181 (угіддя-пасовище)

Умовні позначення:

- - межа зарезервованого масиву земельних ділянок;
- - межі населених пунктів;
- - межі земельних ділянок, переданих у власність, користування.

*Побужанська сільська рада Буського району Львівської області*



Площа – 2,0 га

Кадастровий номер - відсутній

Цільове призначення – для ведення особистого селянського господарства

Шифр агровиробничої групи ґрунтів- 8в (угіддя-рілля)

Умовні позначення:

- - межа зарезервованого масиву земельних ділянок;
- - межі населених пунктів;

**Надано земельні ділянки для БОЖБ загальною площею – 2,0 га для учасників АТО**



Площа – 0,75 га

Кадастровий номер - відсутній

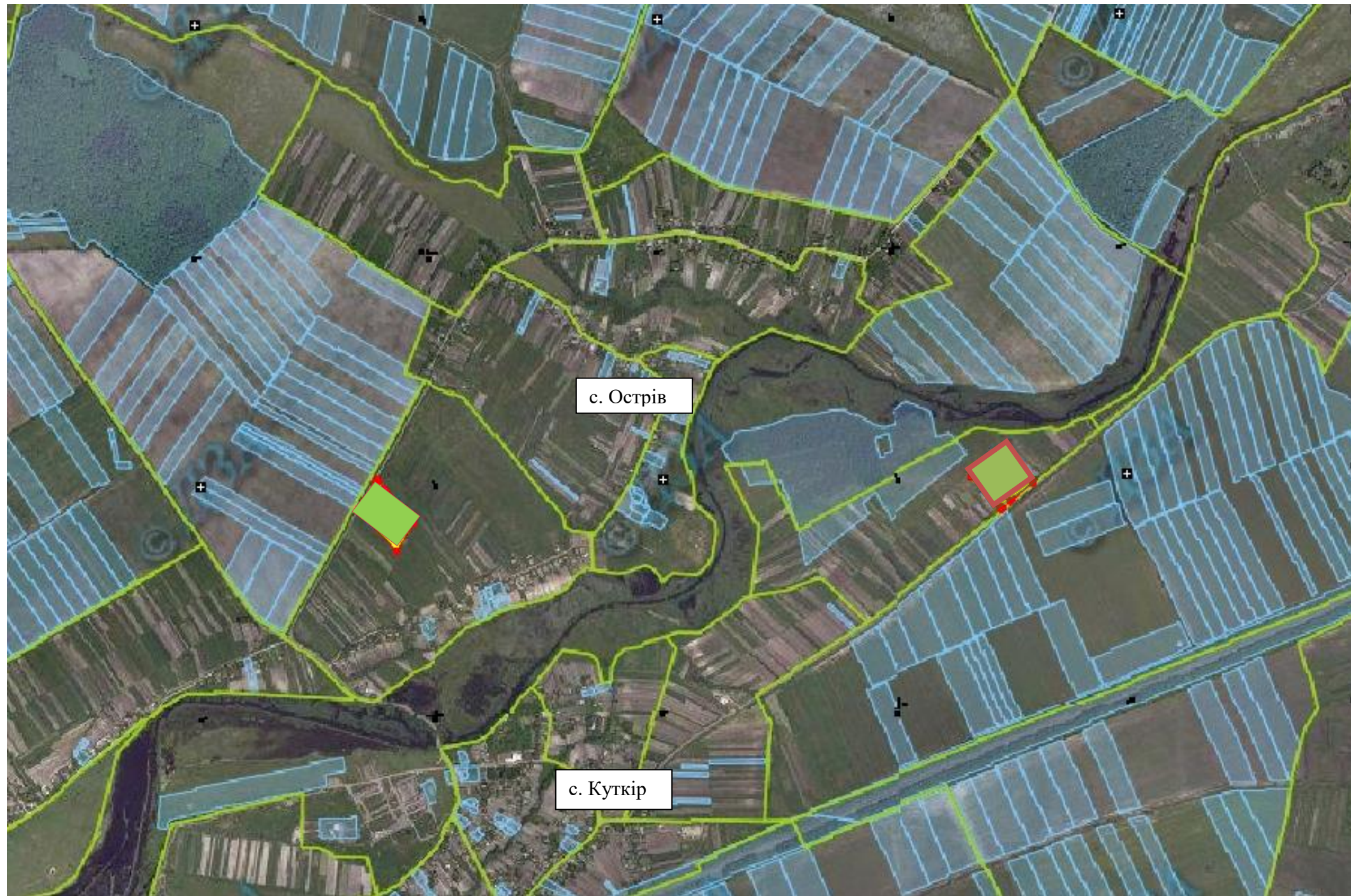
Цільове призначення – для будівництва і обслуговування житлового будинку, господарських будівель і споруд (присадибна ділянка).

Шифр агропромислової групи ґрунтів- 8в (угіддя-рілля)

Умовні позначення:

- - межа зарезервованого масиву земельних ділянок;
- - межі населених пунктів;
- - межі земельних ділянок, переданих у власність, користування.

*Куткірська сільська рада Буського району Львівської області*






Площа – 4.00 га

Кадастровий номер - відсутній

Цільове призначення – для ведення особистого селянського господарства.

Шифр агровиробничої групи ґрунтів- 99д (угіддя-рілля) та 5б (угіддя-рілля)

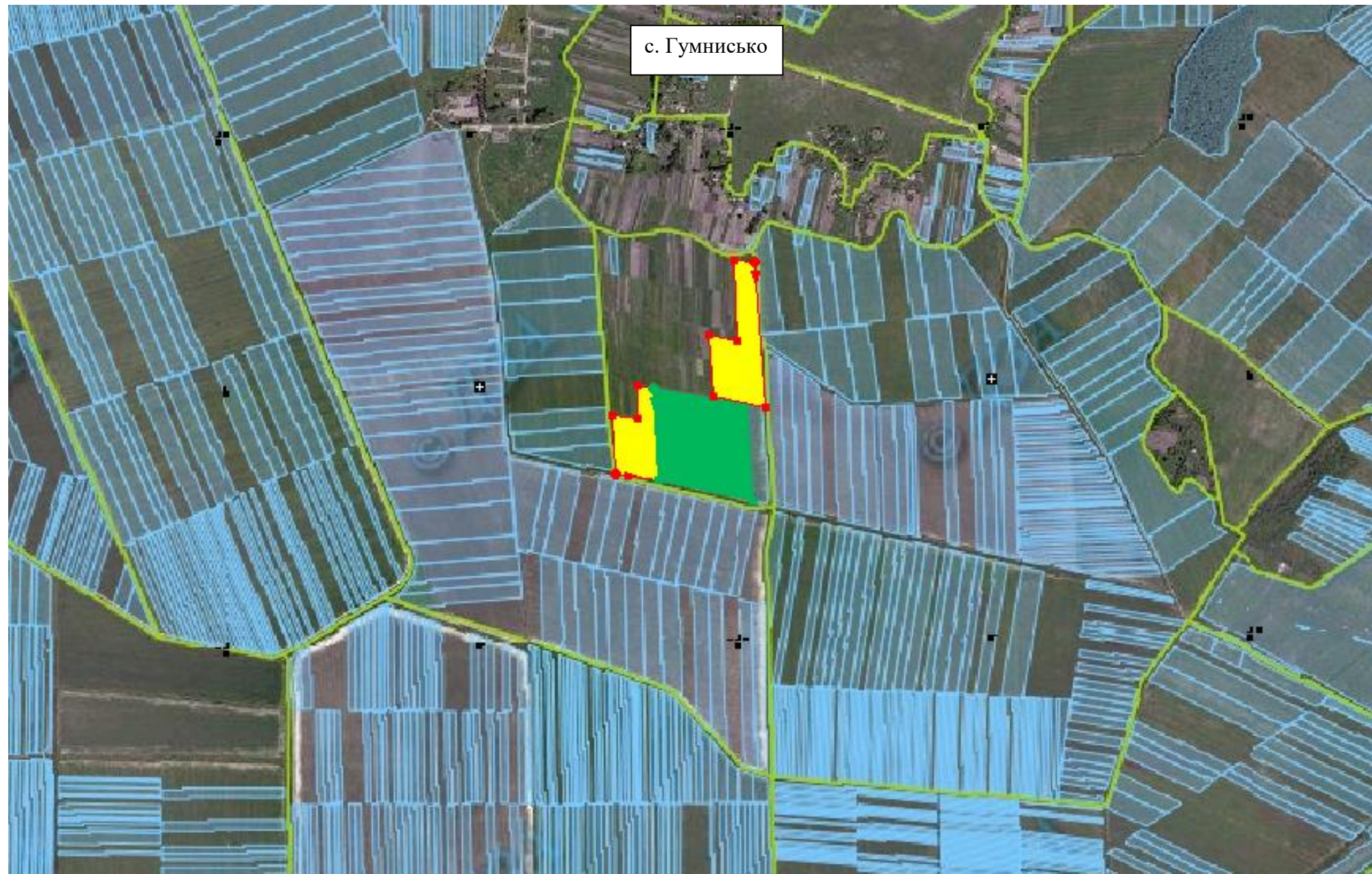
Умовні позначення:

-  - межа зарезервованого масиву земельних ділянок;
-  - межі населених пунктів;
-  - межі земельних ділянок, переданих у власність, користування.

-  - межі земельних ділянок, на які отримано дозвіл на виготовлення землепорядної документації

- **Надано земельні ділянки для ОСГ загальною площею – 4,00 га для учасників АТО**

*Гумніська сільська рада Буського району Львівської області*







Площа – 11,0 га та 4,0 га

Кадастровий номер – відсутній

Цільове призначення – для будівництва і обслуговування житлового будинку, господарських будівель і споруд (присадибна ділянка).

Шифр агровиробничої групи ґрунтів- 99г (угіддя-рілля)

Умовні позначення:

-  - межа зарезервованого масиву земельних ділянок;
-  - межі населених пунктів;
-  - межі земельних ділянок, переданих у власність, користування.
-  - межі земельних ділянок, на які отримано дозвіл на виготовлення землепорядної документації

**Надано земельні ділянки для ОСГ загальною площею – 8,0 га для учасників АТО**

*Полтв'янська сільська рада Буського району Львівської області*



Площа – 5,2 га

Кадастровий номер – відсутній

Цільове призначення – для будівництва і обслуговування житлового будинку, господарських будівель і споруд (присадибна ділянка).

Шифр агро виробничої групи ґрунтів- 30г та 178д (угіддя-рілля)

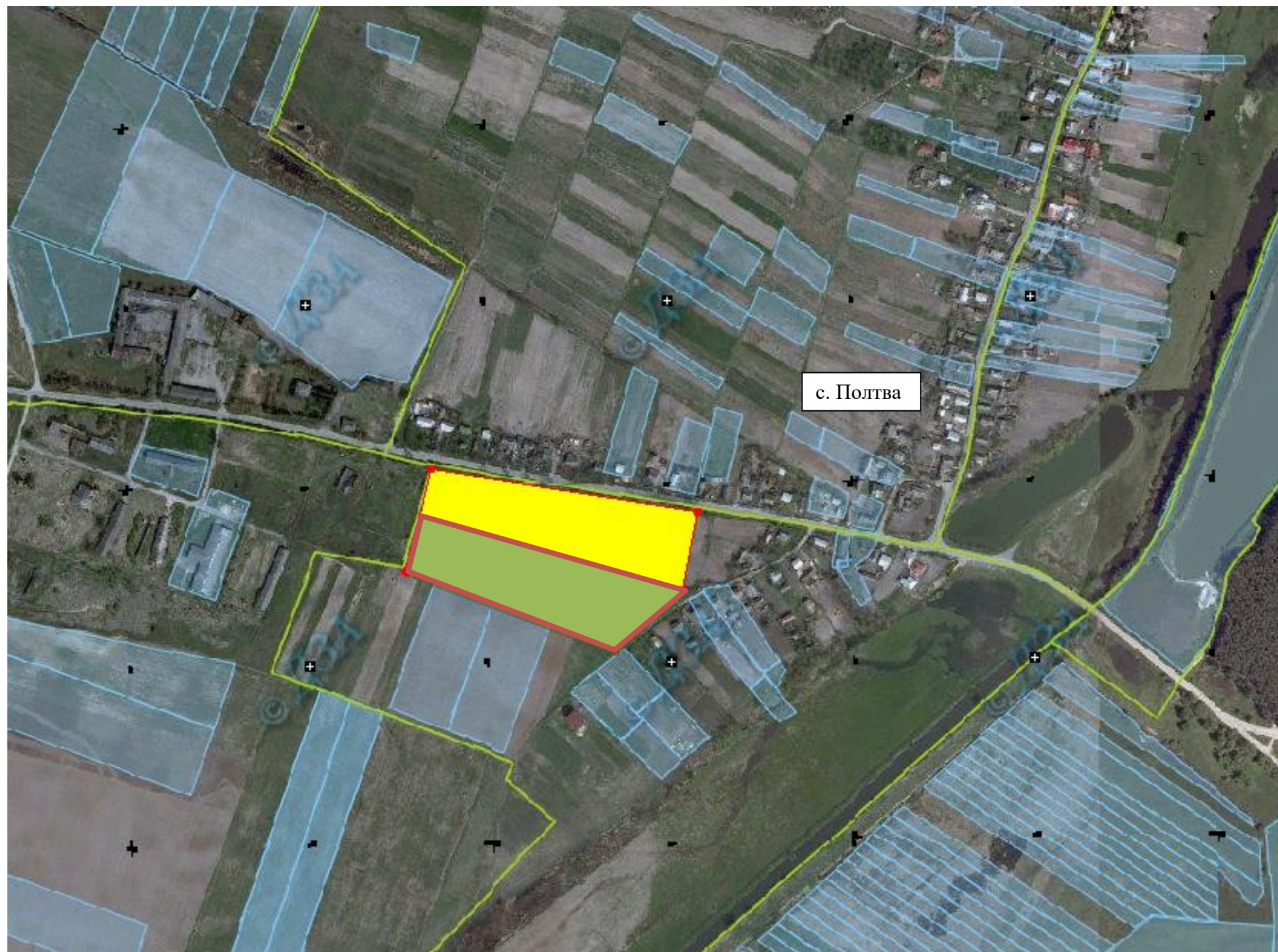
Умовні позначення:

- - межа зарезервованого масиву земельних ділянок;
- - межі населених пунктів;
- - межі земельних ділянок, переданих у власність, користування.

**Надано земельні ділянки для БОЖБ загальною площею – 3,2 га для учасників АТО**



*Полтв'янська сільська рада Буського району Львівської області*



Площа – 4,00 га

Кадастровий номер – відсутній

Цільове призначення – для будівництва і обслуговування житлового будинку, господарських будівель і споруд (присадибна ділянка).

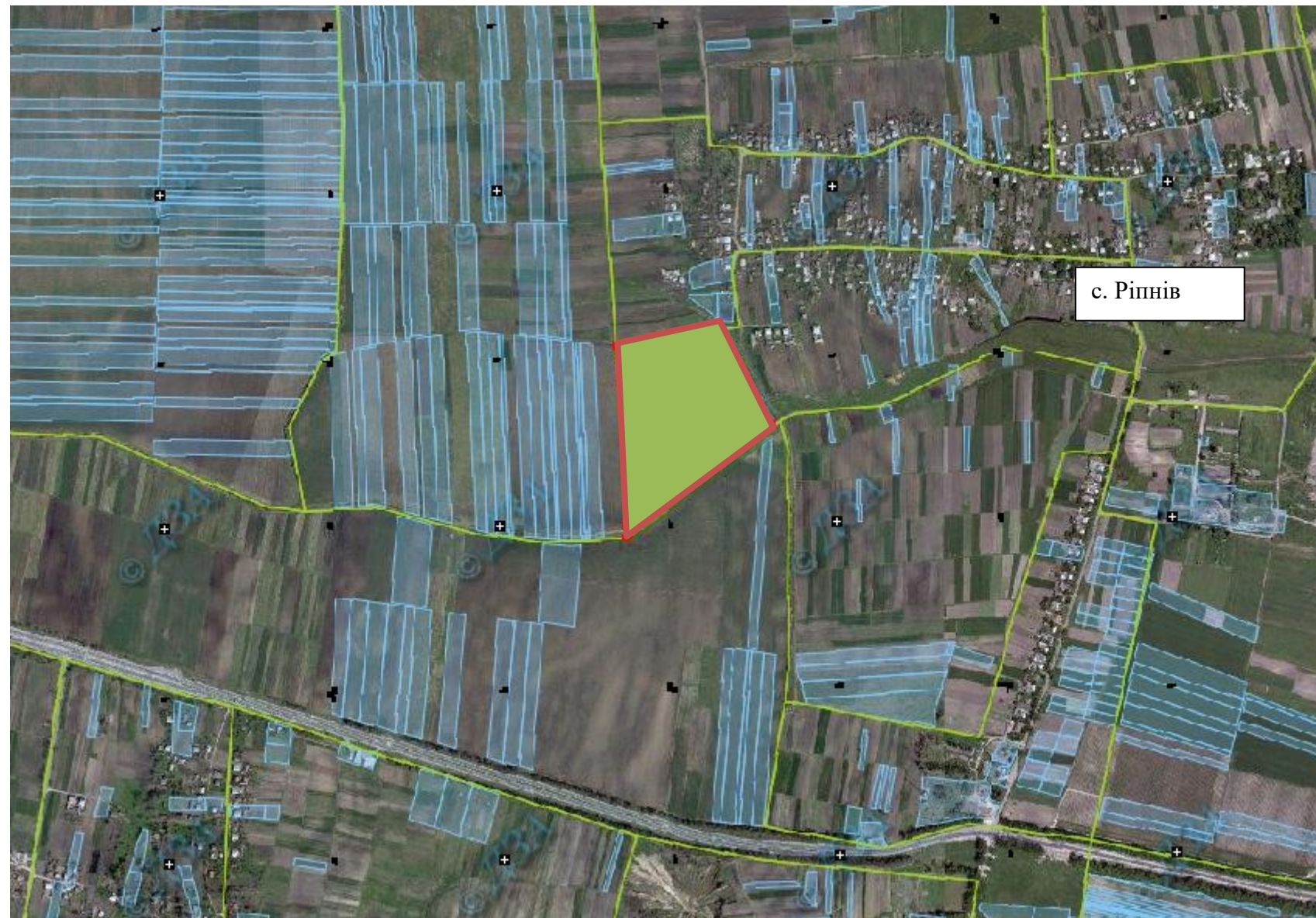
Шифр агровиробничої групи ґрунтів- 2156 та 30г (угіддя-рілля)

Умовні позначення:

- - межа зарезервованого масиву земельних ділянок;
- - межі населених пунктів;
- - межі земельних ділянок, переданих у власність, користування.

**Надано земельні ділянки для БОЖБ загальною площею – 2,00 га для учасників АТО**

*Милятинська сільська рада Буського району Львівської області*



Площа – 10,7га

Кадастровий номер – відсутній

Цільове призначення – для ведення особистого селянського господарства.

Шифр агровиробничої групи ґрунтів- 49г та 176г (угіддя-рілля)

Умовні позначення:

- - межа зарезервованого масиву земельних ділянок;
- - межі населених пунктів;
- - межі земельних ділянок, переданих у власність, користування.

**Надано земельні ділянки для ОСГ загальною площею – 10,7 га для учасників АТО**

*Милятинська сільська рада Буського району Львівської області*



Площа – 4,0 га

Кадастровий номер – відсутній

Цільове призначення – для будівництва і обслуговування житлового будинку, господарських будівель і споруд (присадибна ділянка).

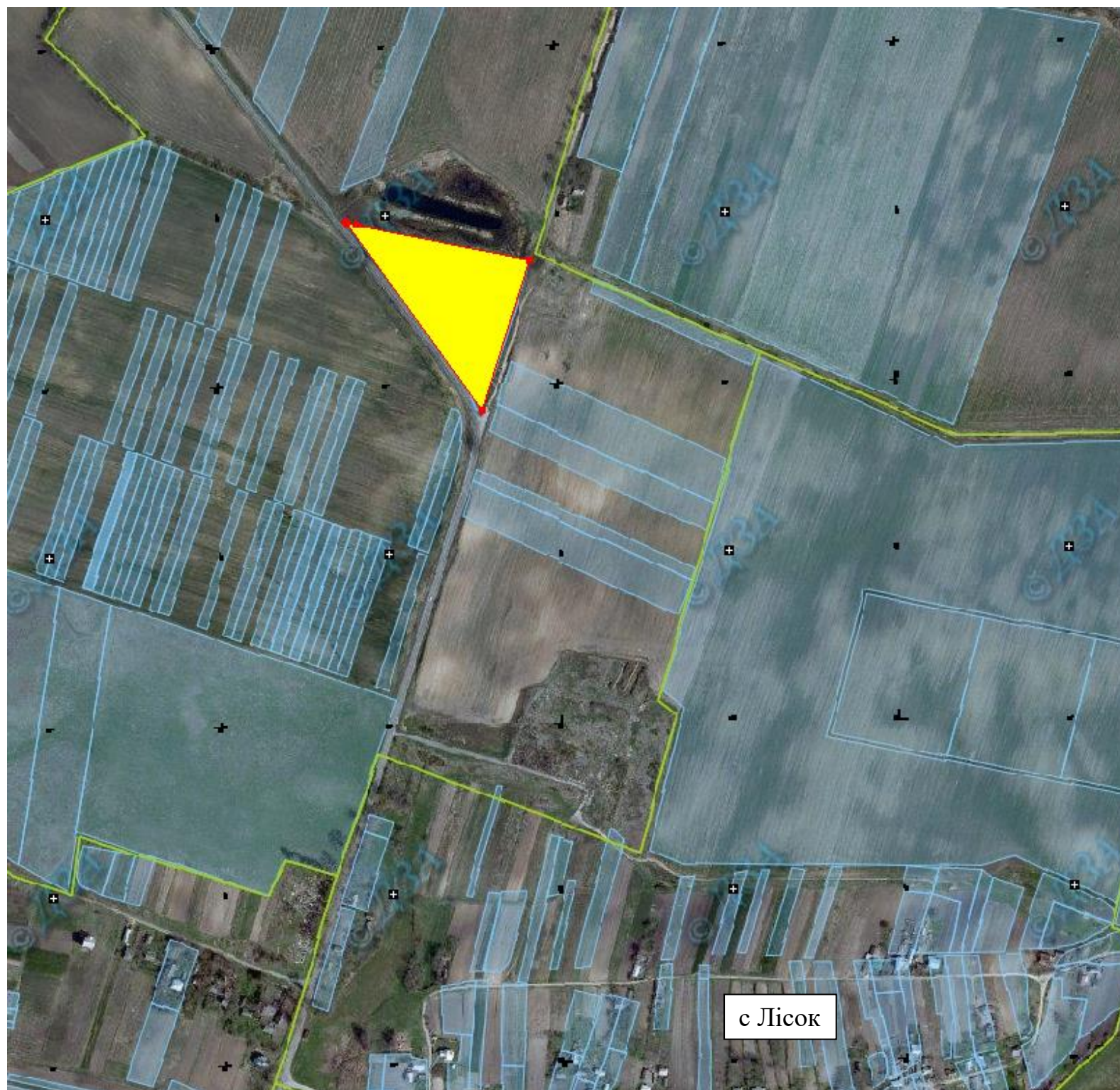
Шифр агропромислової групи ґрунтів- 4б (угіддя-рілля)

Умовні позначення:

- - межа зарезервованого масиву земельних ділянок;
- - межі населених пунктів;
- - межі земельних ділянок, переданих у власність, користування.

**Надано земельні ділянки загальною площею – 4,00 га для учасників АТО**

*Новосілівська сільська рада Буського району Львівської області*



Площа – 1.8763 га

Цільове призначення – для індивідуального садівництва.

Шифр агровиробничої групи ґрунтів- 50г (угіддя-пасовище)

Умовні позначення:

- - межа зарезервованого масиву земельних ділянок;
- - межі населених пунктів;
- - межі земельних ділянок, переданих у власність, користування.

Кадастровий номер – 4620684000:01:000:0280

*Новосілівська сільська рада Буського району Львівської області*



Площа – 3,00 га

Кадастровий номер – відсутній

Цільове призначення – для будівництва і обслуговування житлового будинку, господарських будівель і споруд (присадибна ділянка)

Шифр агровиробничої групи ґрунтів- 50г та 45г (угіддя-сінокіс)

Умовні позначення:

- - межа зарезервованого масиву земельних ділянок;
- - межі населених пунктів;
- - межі земельних ділянок, переданих у власність, користування.

*Новосілівська сільська рада Буського району Львівської області*






Площа – 3.0264 га Кадастровий номер –4620684000:08:000:0164

Площа – 6,30 га Кадастровий номер –відсутній

Цільове призначення – для ведення особистого селянського господарства

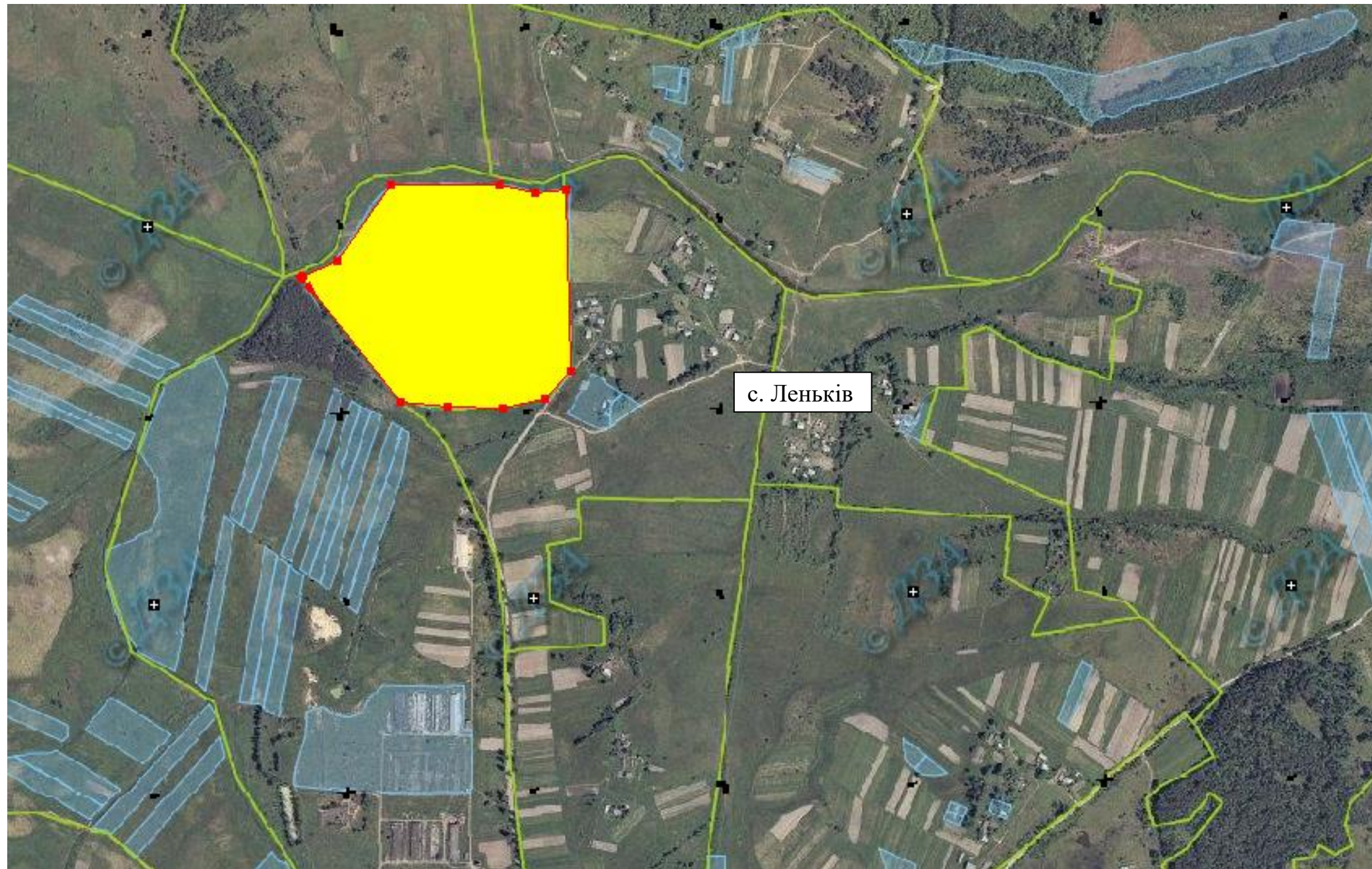
Шифр агровиробничої групи ґрунтів- 51г , 176 г та 45г (угіддя-рілля та пасовище)

Умовні позначення:

-  - межа зарезервованого масиву земельних ділянок;
-  - межі населених пунктів;
-  - межі земельних ділянок, переданих у власність, користування.

- **Надано земельні ділянки для ОСГ загальною площею – 4,0 га для учасників АТО**

*Топорівська сільська рада Буського району Львівської області*



Площа – 19.6425 га                      Кадастровий номер – 4620686200:07:000:0058

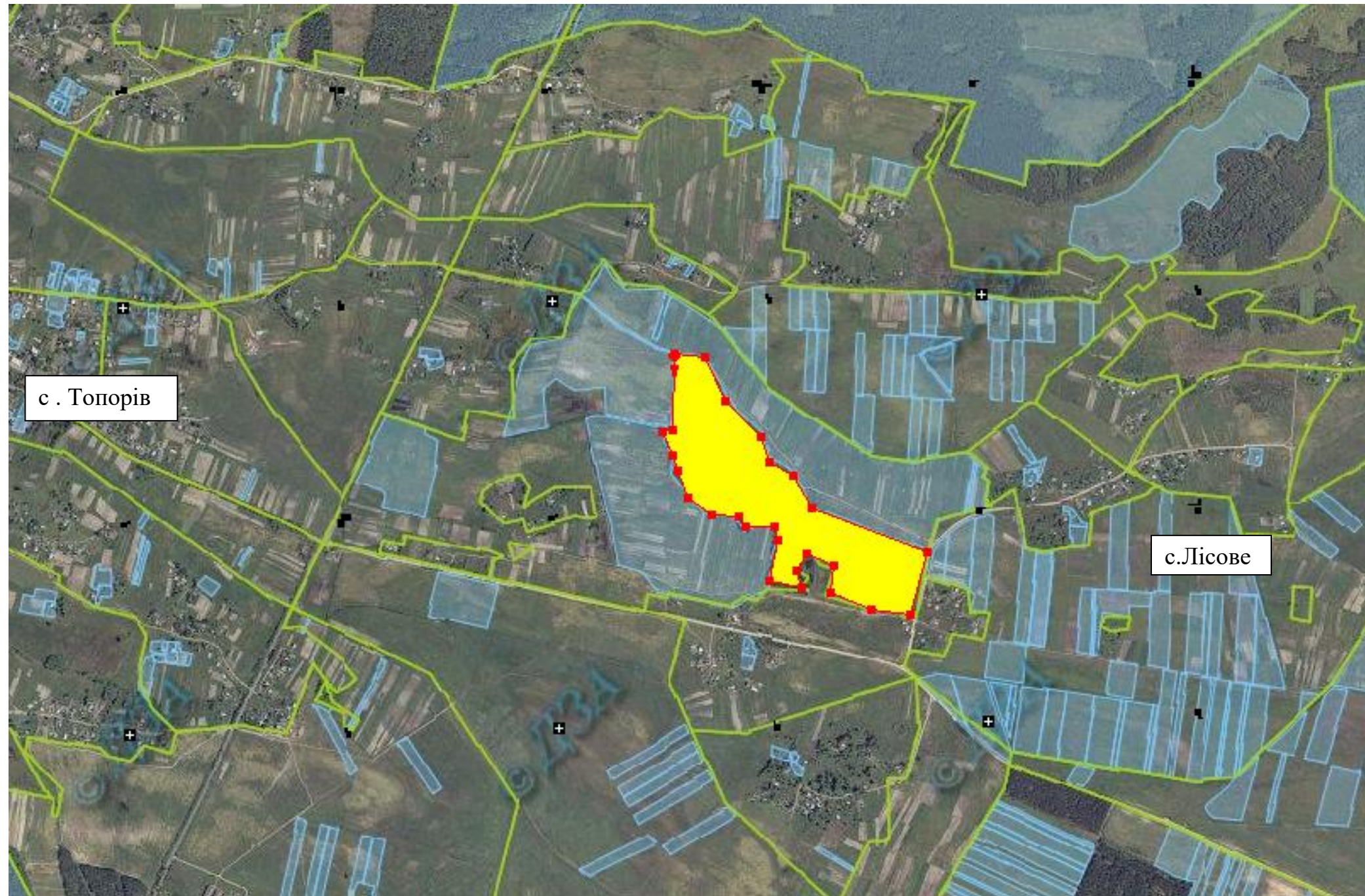
Цільове призначення – для індивідуального садівництва

Шифр агровиробничої групи ґрунтів- 5б (угіддя-рілля)

Умовні позначення:

- - межа зарезервованого масиву земельних ділянок;
- - межі населених пунктів;
- - межі земельних ділянок, переданих у власність, користування.

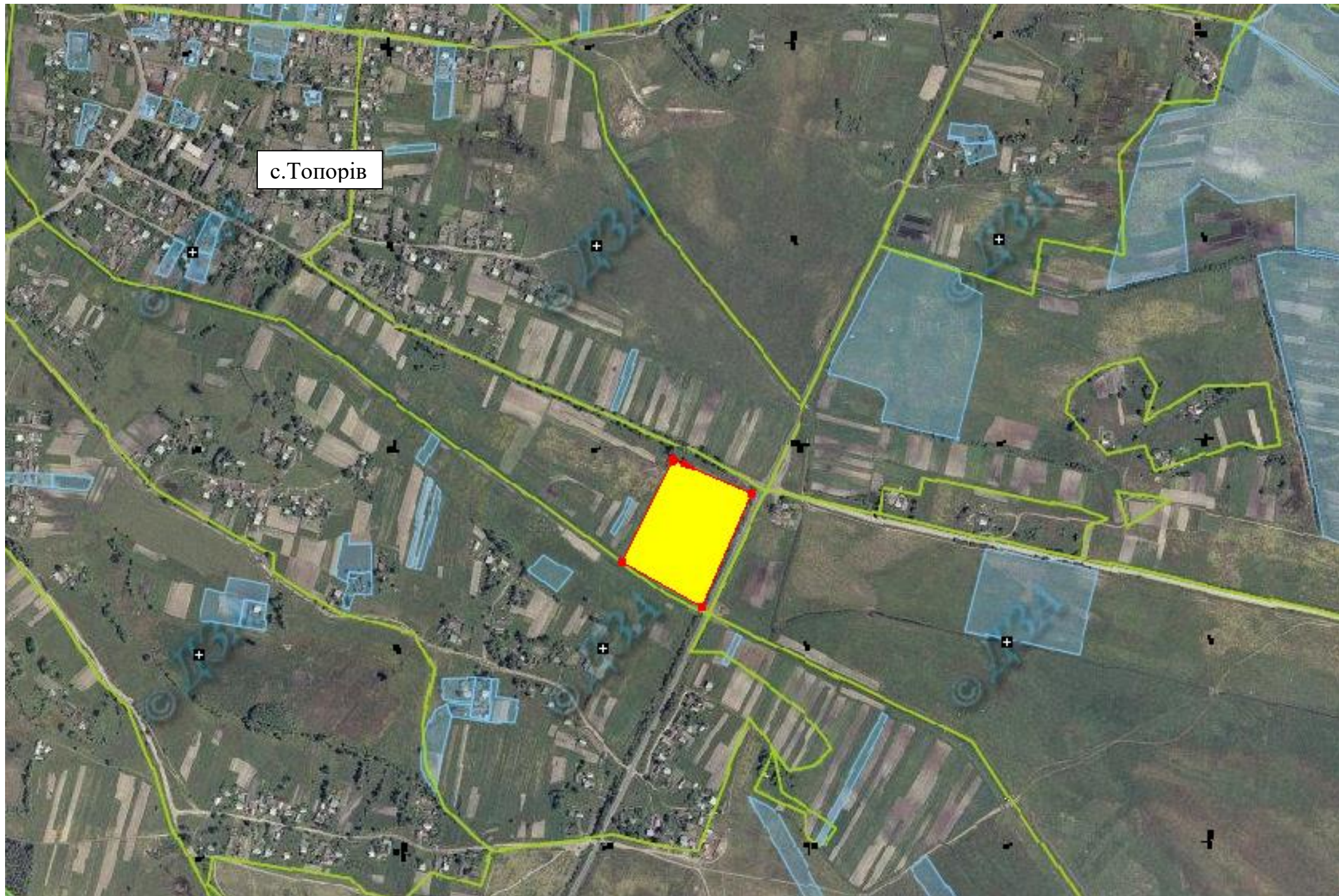
*Топорівська сільська рада Буського району Львівської області*



- Площа – 32,5 га                      Кадастровий номер – відсутній  
Цільове призначення – для індивідуального садівництва  
Шифр агровиробничої групи ґрунтів- 5б (угіддя-пасовище)  
Умовні позначення:
- - межа зарезервованого масиву земельних ділянок;
  - - межі населених пунктів;
  - - межі земельних ділянок, переданих у власність, користування.



*Топорівська сільська рада Буського району Львівської області*



Площа – 3,0 га

Кадастровий номер – відсутній

Цільове призначення – для будівництва і обслуговування житлового будинку, господарських будівель і споруд (присадибна ділянка)

Шифр агровиробничої групи ґрунтів- 5б та 147 (угіддя-рілля)

Умовні позначення:

- - межа зарезервованого масиву земельних ділянок;
- - межі населених пунктів;
- - межі земельних ділянок, переданих у власність, користування.

*Ожидівська сільська рада Буського району Львівської області*






Площа – 3.7848 га

Кадастровий номер – 4620684400:18:000:0012

Цільове призначення – для індивідуального садівництва

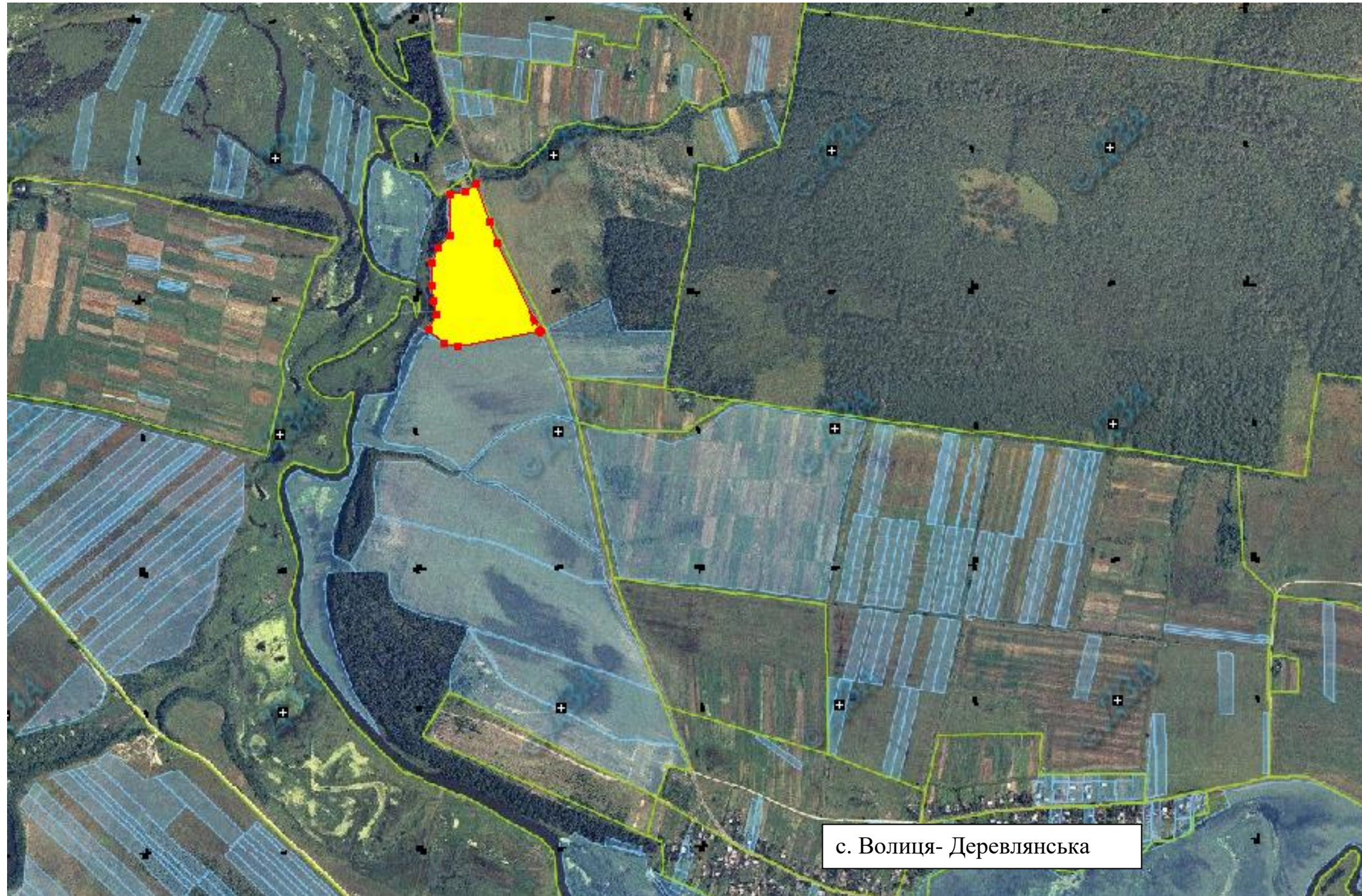
Шифр агровиробничої групи ґрунтів- 215 (угіддя-сінокіс)

Умовні позначення:

-  - межа зарезервованого масиву земельних ділянок;
-  - межі населених пунктів;
-  - межі земельних ділянок, переданих у власність, користування.



*Соколянська сільська рада Буського району Львівської області*






Площа – 8.2061 га

Кадастровий номер – 4620685800:11:000:0109

Цільове призначення – для індивідуального садівництва

Шифр агровиробничої групи ґрунтів- 46 та 216 (угіддя-рілля)

Умовні позначення:

-  - межа зарезервованого масиву земельних ділянок;
-  - межі населених пунктів;
-  - межі земельних ділянок, переданих у власність, користування.

*Кутівська сільська рада Буського району Львівської області*



Кадастровий номер – 4620683200:07:000:0095 масиву площею 35.8494 га з них виділяється площа 26,00 га

Цільове призначення – для особистого селянського господарства

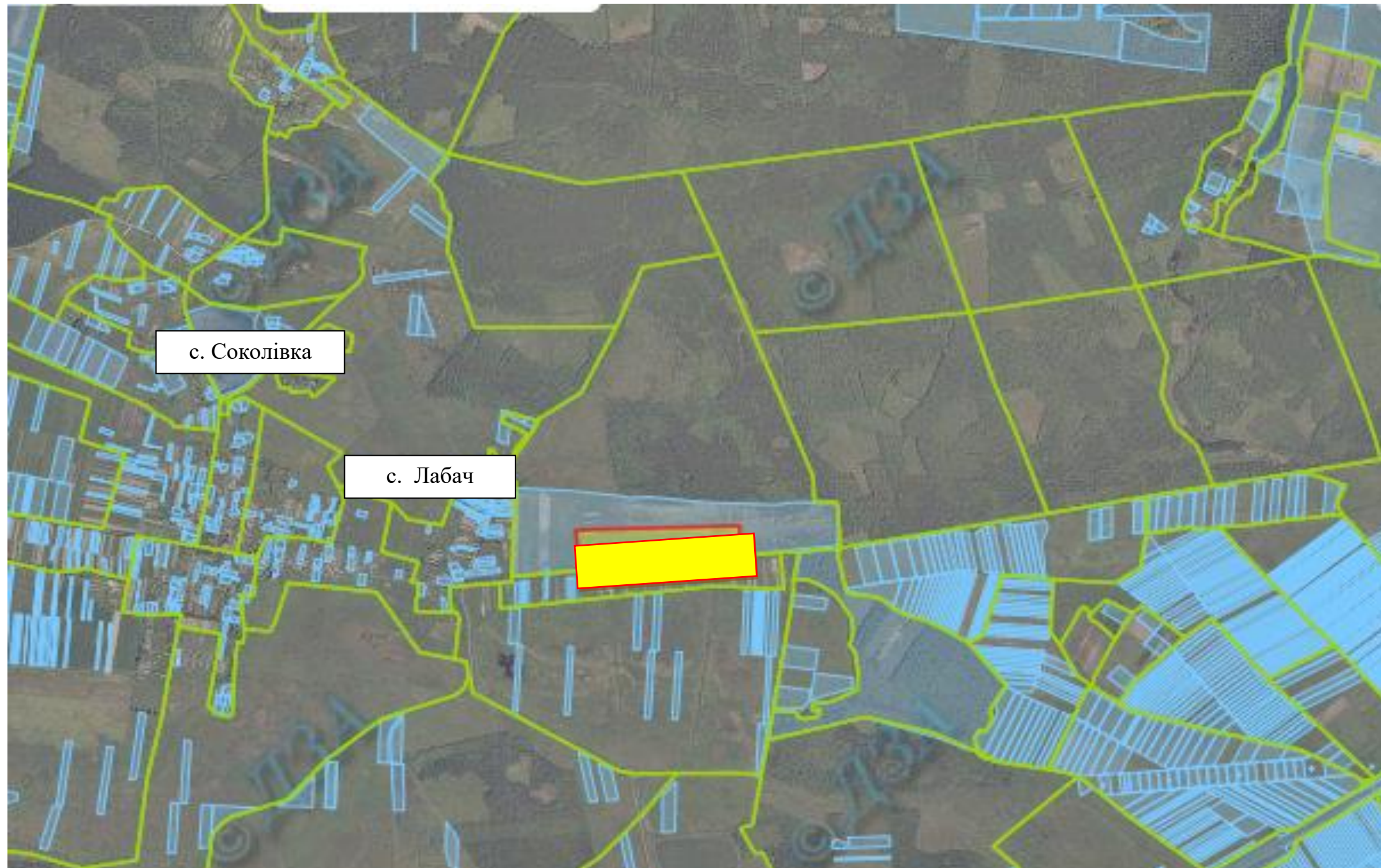
Шифр агровиробничої групи ґрунтів- 99д та 142 (угіддя-рілля)

Умовні позначення:

- - межа зарезервованого масиву земельних ділянок;
- - межі населених пунктів;
- - межі земельних ділянок, переданих у власність, користування.

**Надано земельні ділянки для ОСГ загальною площею – 26,00 га для учасників АТО**

*Соколівська сільська рада Буського району Львівської області*






Площа – масиву 62,7323га. Кадастровий номер – 4620685300:09:000:0011. Виділяється 20,00га.

Цільове призначення – для індивідуального садівництва

Шифр агровиробничої групи ґрунтів- 5б , 142 (угіддя-рілля)

Умовні позначення:

-  - межа зарезервованого масиву земельних ділянок;
-  - межі населених пунктів;
-  - межі земельних ділянок, переданих у власність, користування.

**Надано земельні ділянки для індивідуального садівництва загальною площею – 0,24 га для учасників АТО**

*Краснеська селищна рада Буського району Львівської області*







Площа – 0,96 га

Кадастровий номер – відсутній


Цільове призначення – для будівництва та обслуговування житлового будинку господарських будівель і споруд

Шифр агровиробничої групи ґрунтів- 99д (угіддя-рілля)

Умовні позначення:

-  - межа зарезервованого масиву земельних ділянок;
-  - межі населених пунктів;
-  - межі земельних ділянок, переданих у власність, користування.
-  - межі земельних ділянок, на які отримано дозвіл на виготовлення землепорядної документації

**Надано земельні ділянки БОЖБ загальною площею – 0,96 га для учасників АТО**



Площа – 0,50 га

Цільове призначення – для будівництва та обслуговування житлового будинку господарських будівель і споруд

Площа -2,00 га для ведення особистого селянського господарства

Шифр агровиробничої групи ґрунтів- 133д та 179д (угіддя-рілля)

Умовні позначення:

- - межа зарезервованого масиву земельних ділянок;
- - межі населених пунктів;
- - межі земельних ділянок, переданих у власність, користування.
- - межі земельних ділянок, на які отримано дозвіл на виготовлення землепорядної документації

Кадастровий номер – відсутній

Шифр агровиробничої групи ґрунтів- 133д та 179д (угіддя-рілля)

Кадастровий номер - відсутній

**Надано земельні ділянки для БОЖБ загальною площею – 0,50 га, для ОСГ – 2,00га для учасників АТО**







*Боложинівська сільська рада Буського району Львівської області*



Площа -4,00 га для ведення особистого селянського господарства  
Шифр агровиробничої групи ґрунтів- 99д та 181д (угіддя-рілля)

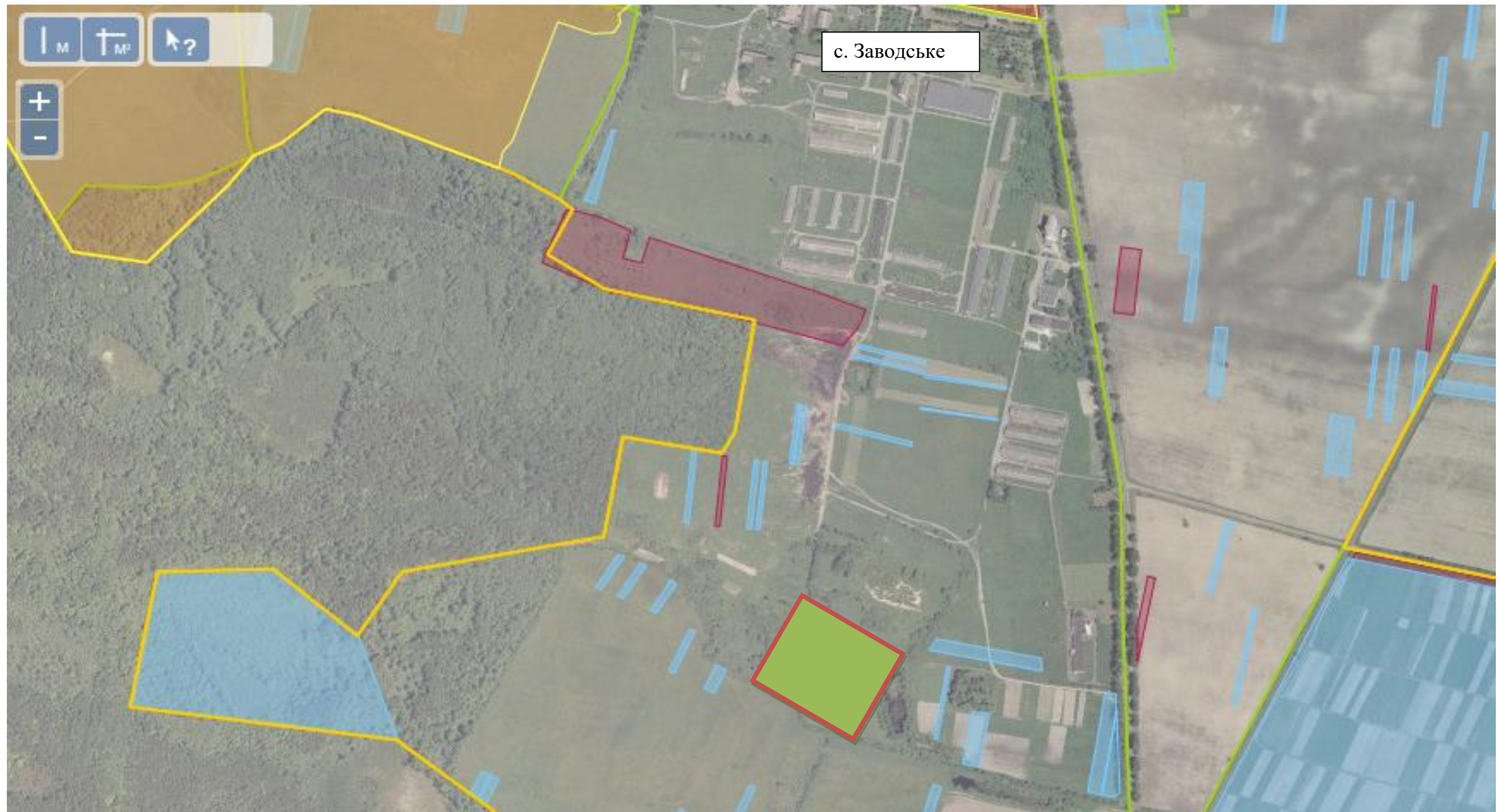
Кадастровий номер - відсутній

Умовні позначення:

-  - межа зарезервованого масиву земельних ділянок;
-  - межі населених пунктів;
-  - межі земельних ділянок, переданих у власність, користування.
-  - межі земельних ділянок, на які отримано дозвіл на виготовлення землепорядної документації.

**Надано земельні ділянки для ОСГ загальною площею – 4,00 га для учасників АТО**

*Заводська сільська рада Буського району Львівської області*

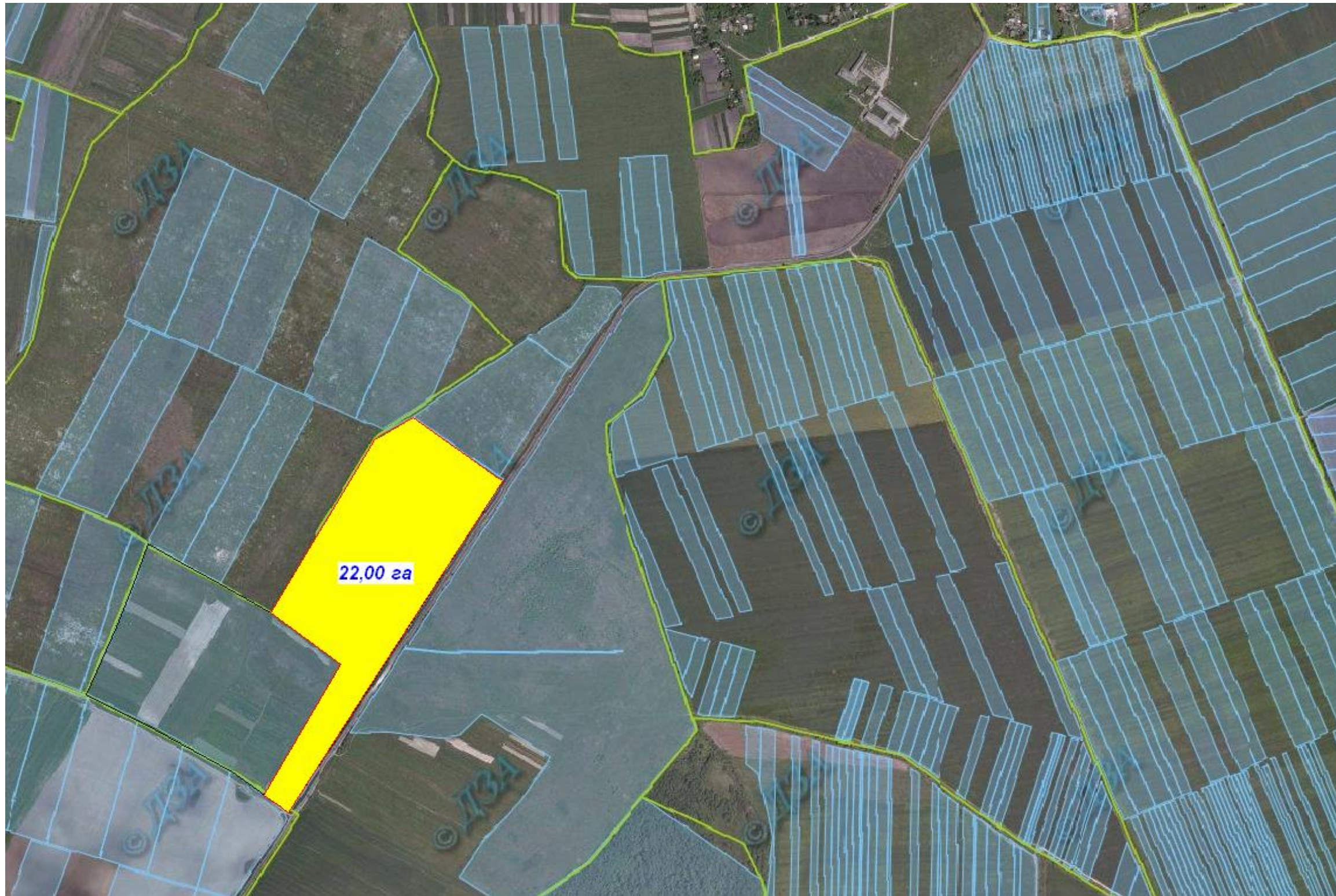


Площа -2,00 га для ведення особистого селянського господарства  
Шифр агро виробничої групи ґрунтів- 5б та 215 А (угіддя-рілля)  
Умовні позначення:

Кадастровий номер - відсутній





- - межа зарезервованого масиву земельних ділянок;
- - межі населених пунктів;
- - межі земельних ділянок, переданих у власність, користування.
- - межі земельних ділянок, на які отримано дозвіл на виготовлення землевпорядної документації.

**- Надано земельні ділянки для ОСГ загальною площею – 2,00 га для учасників АТО**



Площа -22,00 га для ведення особистого селянського господарства учасникам АТО      Кадастровий номер - 4620610100:08:000:0032 площа 44.5507 га  
Шифр агровиробничої групи ґрунтів- 5в та 181г (угіддя-рілля)





Умовні позначення:

-  - межа зарезервованого масиву земельних ділянок;
-  - межі населених пунктів;
-  - межі земельних ділянок, переданих у власність, користування.
-  - межі земельних ділянок, на які отримано дозвіл на виготовлення землепорядної документації.
- **Надано земельні ділянки для ОСГ загальною площею – 22,00 га для учасників АТО**



Площа -18,2741 га для ведення особистого селянського господарства учасникам АТО      Кадастровий номер - 4620682300:03:000:0120  
Шифр агровиробничої групи ґрунтів- 33г та 38 г (угіддя-рілля) (1,25га –чагарник)

Умовні позначення:

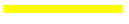



-  - межа зарезервованого масиву земельних ділянок;
-  - межі населених пунктів;
-  - межі земельних ділянок, переданих у власність, користування.
-  - межі земельних ділянок, на які отримано дозвіл на виготовлення землевпорядної документації.

**Надано земельні ділянки ОСГ загальною площею – 2,00 га для учасників АТО**



Площа -21,7257 га для ведення особистого селянського господарства учасникам АТО      Кадастровий номер - 4620687400:13:000:0078  
Шифр агровиробничої групи ґрунтів- 176г та 4б (угіддя-рілля)

Умовні позначення:

-  - межа зарезервованого масиву земельних ділянок;
-  - межі населених пунктів;
-  - межі земельних ділянок, переданих у власність, користування.
-  - межі земельних ділянок, на які отримано дозвіл на виготовлення землепорядної документації.
- **Надано земельні ділянки для ОСГ загальною площею – 4,00 га для учасників АТО**

*Купченська сільська рада Буського району Львівської області*







Площа – 5,00 га

Кадастровий номер – відсутній

Цільове призначення – для ведення особистого селянського господарства

Шифр агро виробничої групи ґрунтів- 4б (угіддя-рілля)

Умовні позначення:

-  - межа зарезервованого масиву земельних ділянок;
-  - межі населених пунктів;
-  - межі земельних ділянок, переданих у власність, користування.
-  межі земельних ділянок, на які отримано дозвіл на виготовлення землевпорядної документації

**Надано земельні ділянки ОСГ загальною площею – 4,00 га для учасників АТО**

*Купченська сільська рада Буського району Львівської області*



Площа – 10,000 га

Кадастровий номер – відсутній

Цільове призначення – для ведення особистого селянського господарства

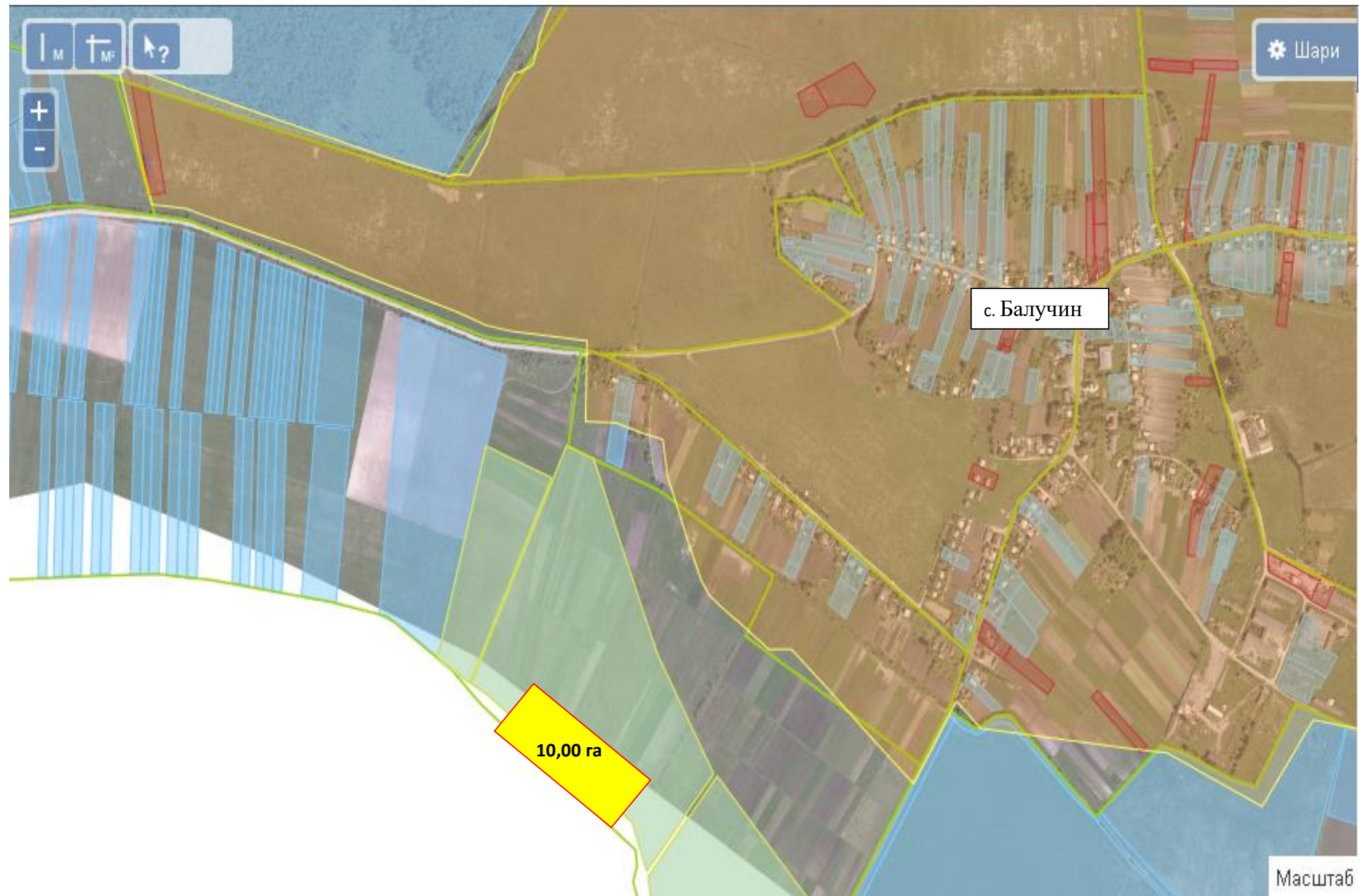
Шифр агровиробничої групи ґрунтів- 33в та 50г (угіддя-рілля)

Умовні позначення:

- - межа зарезервованого масиву земельних ділянок;
- - межі населених пунктів;
- - межі земельних ділянок, переданих у власність, користування.

**Надано земельні ділянки ОСГ загальною площею – 10,00 га для учасників АТО**

*Балучинська сільська рада Буського району Львівської області*



Площа – 10,000 га

Цільове призначення – для ведення особистого селянського господарства

Шифр агровиробничої групи ґрунтів- 30г (угіддя-рілля)

Умовні позначення:

- - межа зарезервованого масиву земельних ділянок;
- - межі населених пунктів;
- - межі земельних ділянок, переданих у власність, користування.

- **Надано земельні ділянки для ОС Г загальною площею – 4,00 га для учасників АТО**

Кадастровий номер – масиву 4620680800:09:000:0104 , площа 18,8088га



*Кутівська сільська рада Буського району Львівської області*



Кадастровий номер – 4620683200:07:000:0095 масиву площею 35.8494 га з них виділяється площа 15,00 га та 11,00га

Цільове призначення – для особистого селянського господарства

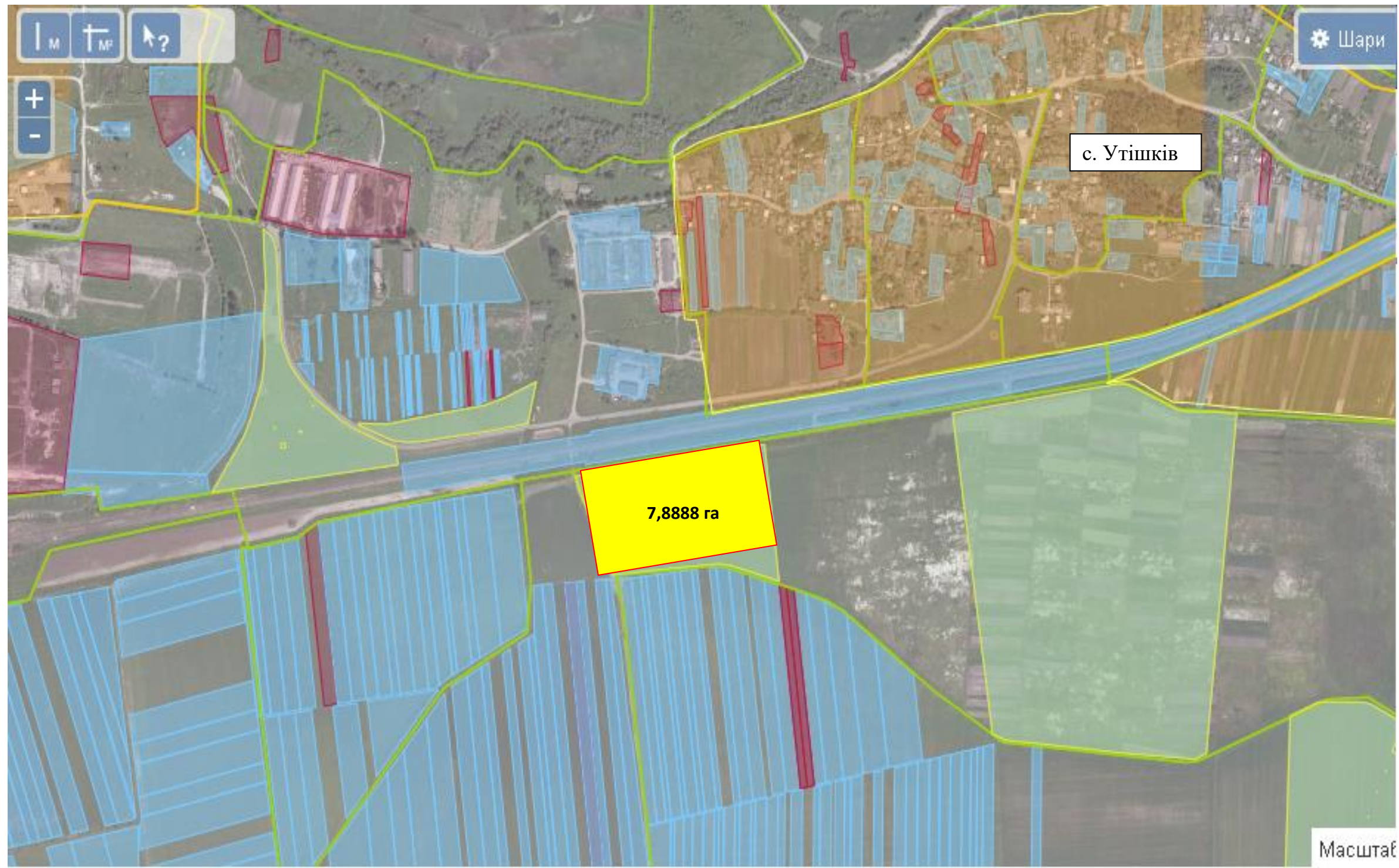
Шифр агровиробничої групи ґрунтів- 99д та 142 (угіддя-рілля)

Умовні позначення:

- - межа зарезервованого масиву земельних ділянок;
- - межі населених пунктів;
- - межі земельних ділянок, переданих у власність, користування.

**Надано земельні ділянки для ОСГ загальною площею – 26,00 га для учасників АТО**

*Утішківська сільська рада Буського району Львівської області*



Кадастровий номер – 4620686800:02:000:0003 масиву площею 7,8888 га з них виділяється площа 2,0000 га та 5,8888 га

Цільове призначення – для ведення індивідуального садівництва та ведення особистого селянського господарства

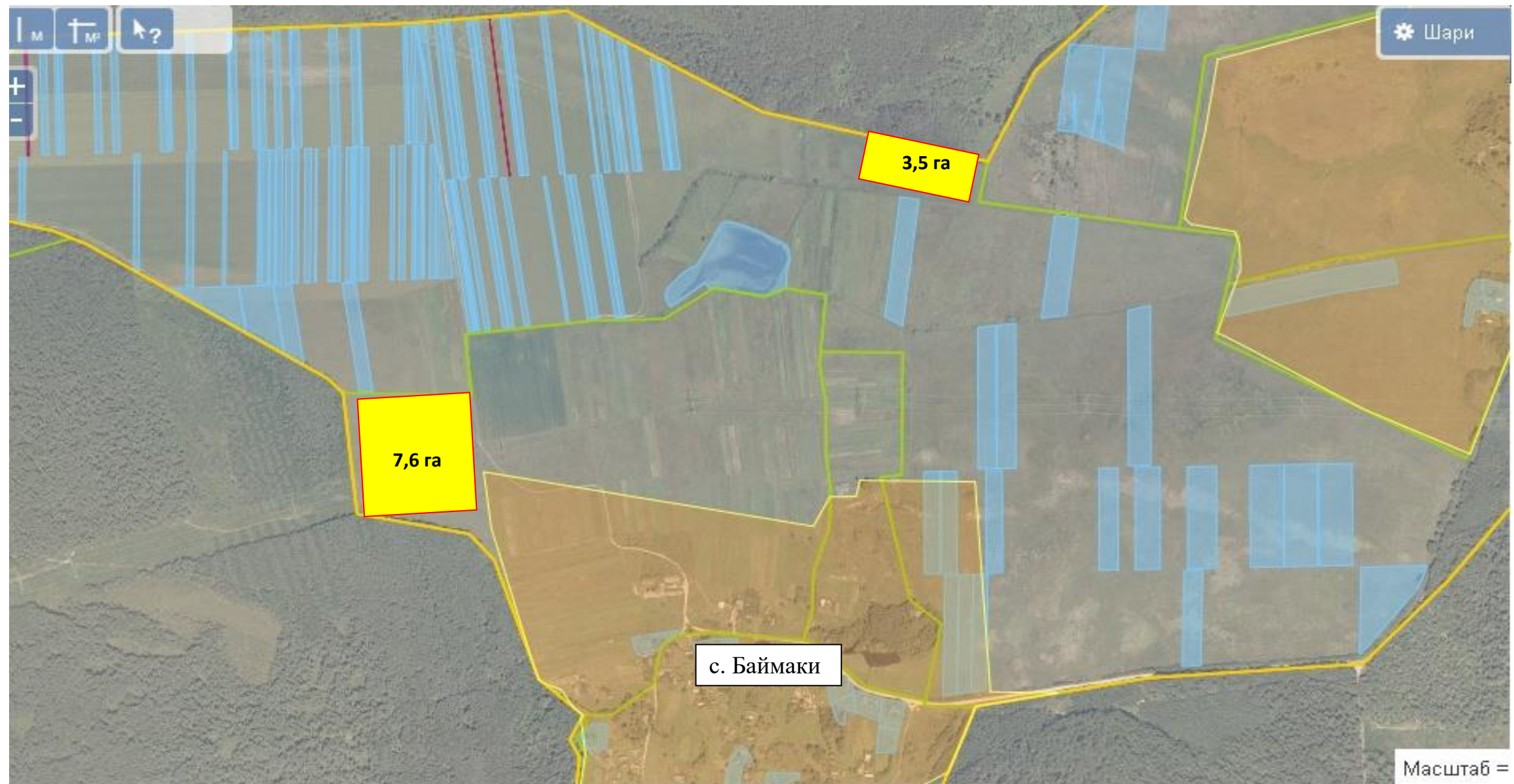
Шифр агровиробничої групи ґрунтів- 99д та 181д (угіддя-рілля)

Умовні позначення:

- - межа зарезервованого масиву земельних ділянок;
- - межі населених пунктів;
- - межі земельних ділянок, переданих у власність, користування.

**Надано земельні ділянки для ОСГ загальною площею – 3,9444 га для учасників АТО**

Соколівська сільська рада Буського району Львівської області



Площа – 7,6 га та 3,5 га

Кадастровий номер – відсутній

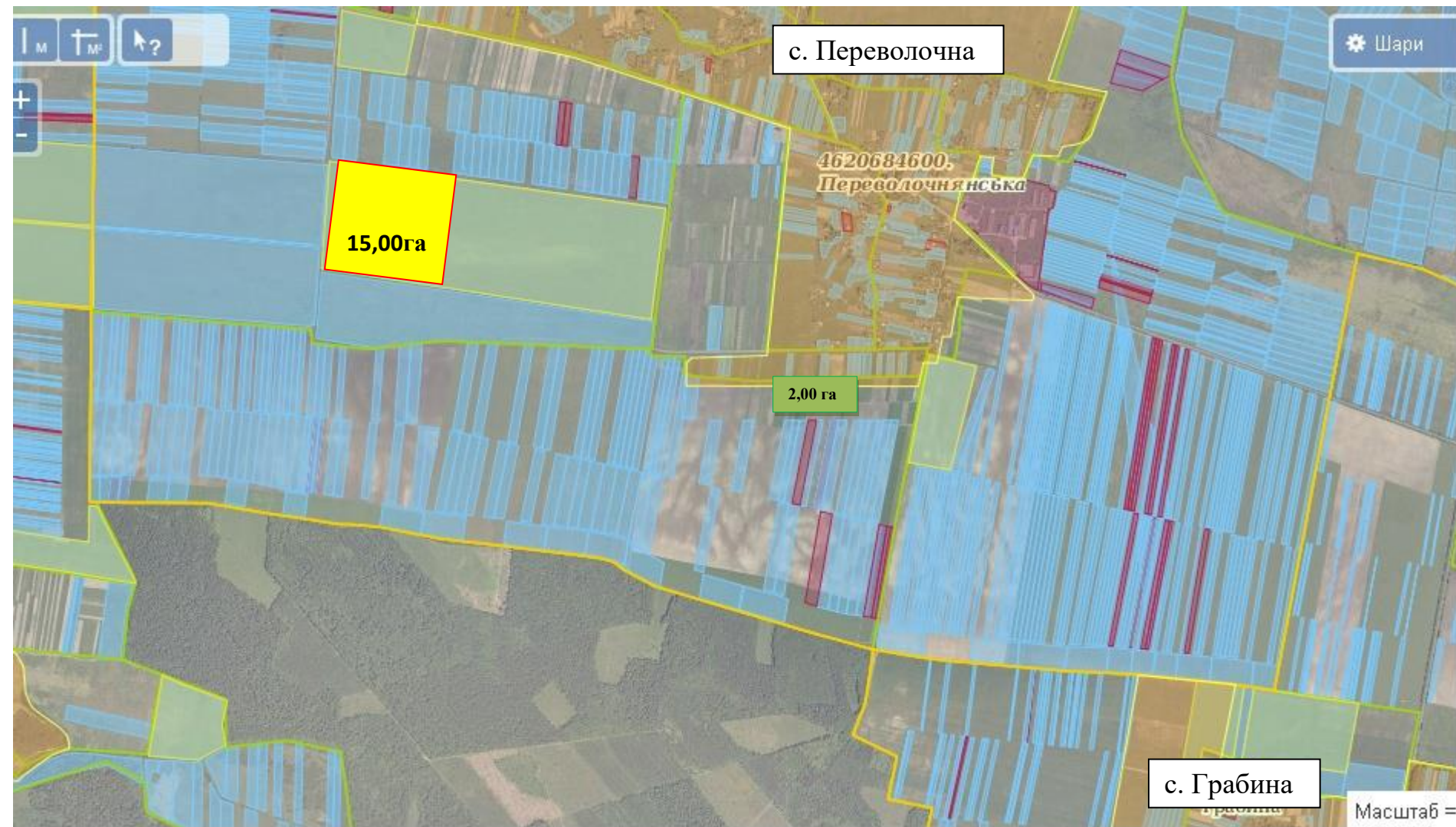
Цільове призначення – для ведення особистого селянського господарства  
Шифр агровиробничої групи ґрунтів- 10б та 149г (угіддя-рілля та сінокіс)

Умовні позначення:

- - межа зарезервованого масиву земельних ділянок;
- - межі населених пунктів;
- - межі земельних ділянок, переданих у власність, користування.

**Надано земельні ділянки ОСГ загальною площею – 4,00 га для учасників АТО**

*Переволочнянська сільська рада Буського району Львівської області*



Кадастровий номер – 4620686800:02:000:0206 масиву площею 59,0402 га з них виділяється площа 15,00 га  
Шифр агровиробничої групи ґрунтів- 142 та 181г (угіддя-пасовище)  
Площа 2,000 га. Шифр агровиробничої групи ґрунтів- 99д (угіддя-рілля). Кадастровий номер відсутній.

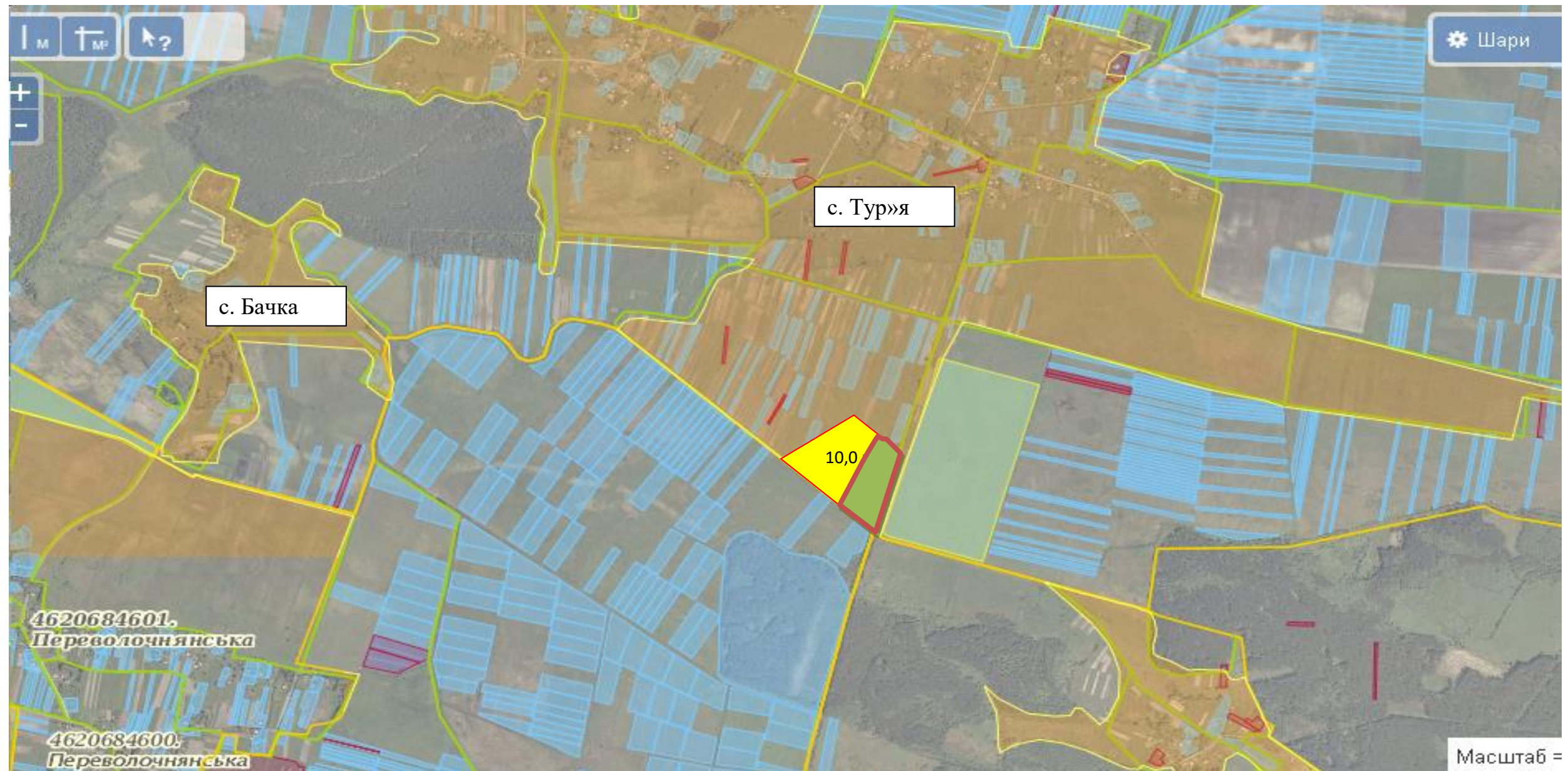
Цільове призначення – для ведення особистого селянського господарства

Умовні позначення:

- - межа зарезервованого масиву земельних ділянок;
- - межі населених пунктів;
- - межі земельних ділянок, переданих у власність, користування.

**Надано земельні ділянки ОСГ загальною площею – 2,00 га для учасників АТО**




*Тур»янська сільська рада Буського району Львівської області*



Площа земельної ділянки 10,000 га. Шифр агровиробничої групи ґрунтів- 178в (угіддя-рілля). Кадастровий номер відсутній.

Цільове призначення – для ведення особистого селянського господарства

Умовні позначення:

-  - межа зарезервованого масиву земельних ділянок;
-  - межі населених пунктів;
-  - межі земельних ділянок, переданих у власність, користування.

- **Надано земельні ділянки для ОСГ загальною площею – 10,00 га для учасників АТО**

*Соколянська сільська рада Буського району Львівської області*

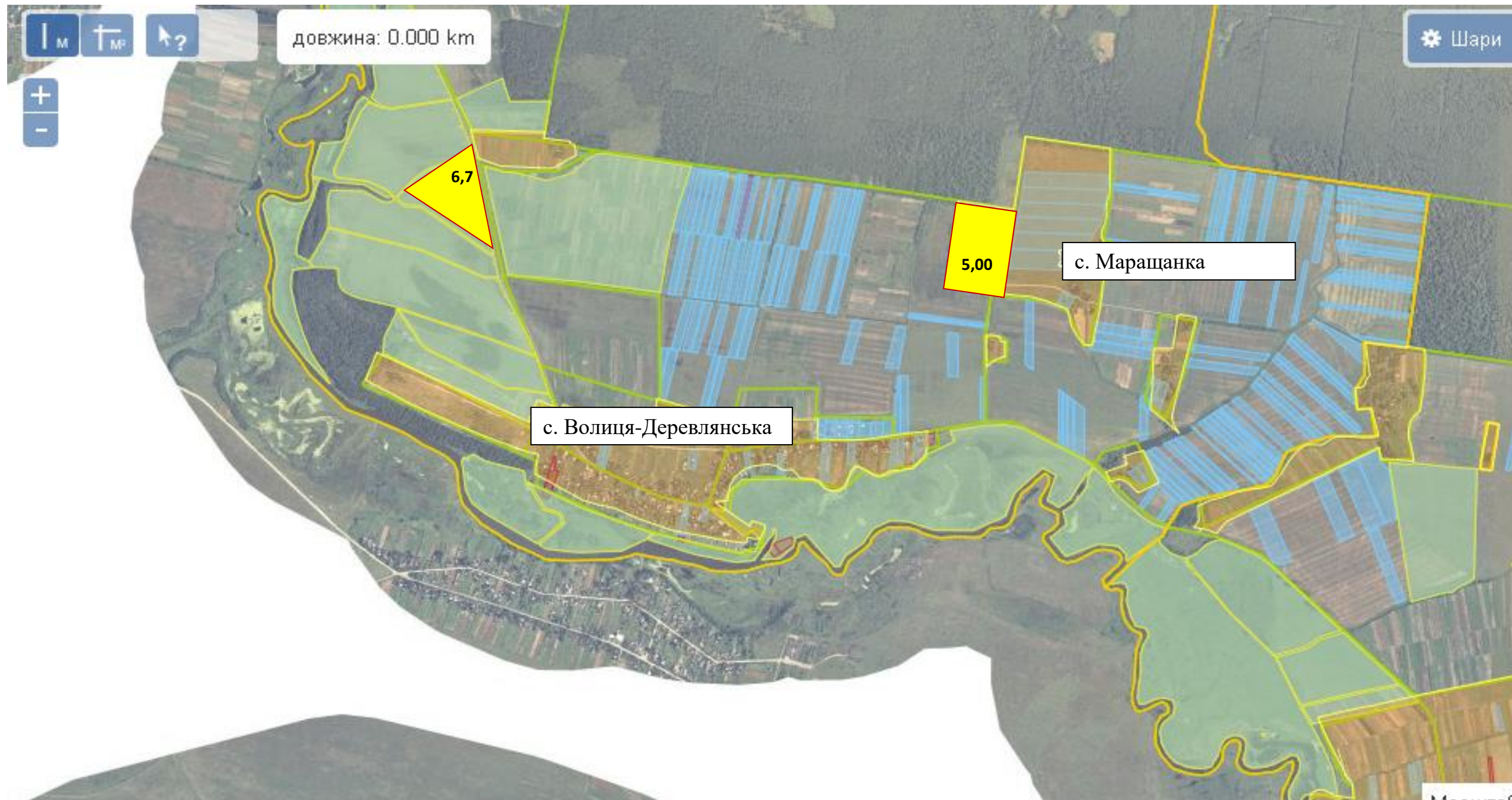


Площа земельної ділянки 6,000 га    Кадастровий номер – відсутній  
Шифр агровиробничої групи ґрунтів- 99д (угіддя-рілля)

Цільове призначення – для ведення особистого селянського господарства  
Умовні позначення:

- - межа зарезервованого масиву земельних ділянок;
- - межі населених пунктів;
- - межі земельних ділянок, переданих у власність, користування.

- **Надано земельні ділянки для ОСГ загальною площею – 6,00 га для учасників АТО**



Площа земельної ділянки 6,7053 га Кадастровий номер – 4620685800:11:000:0111




Шифр агро виробничої групи ґрунтів- 10в ,141д (угіддя-рілля)

Цільове призначення – для ведення особистого селянського господарства

Площа 5,000 га. Шифр агро виробничої групи ґрунтів- 176 г (угіддя-пасовище). Кадастровий номер відсутній.

Цільове призначення – для будівництва та обслуговування житлового будинку господарських будівель і споруд.

Умовні позначення:

-  - межа зарезервованого масиву земельних ділянок;
-  - межі населених пунктів;
-  - межі земельних ділянок, переданих у власність, користування.
-

*. Чанизька сільська рада Буського району Львівської області*



Площа земельної ділянки 4,00 га    Кадастровий номер – 4620687000:11:000:0150  
Шифр агровиробничої групи ґрунтів- 99д (угіддя-рілля)  
Цільове призначення – для ведення особистого селянського господарства

Умовні позначення:

- - межа зарезервованого масиву земельних ділянок;
- - межі населених пунктів;
- - межі земельних ділянок, переданих у власність, користування.





Площа земельної ділянки 4,00 га Кадастровий номер – 4620687000:11:000:0150

Шифр агровиробничої групи ґрунтів- 10б (угіддя-рілля)

Цільове призначення – для ведення особистого селянського господарства

Площа 9,6 га. Шифр агровиробничої групи ґрунтів- 10б (угіддя-пасовище). Кадастровий номер відсутній.

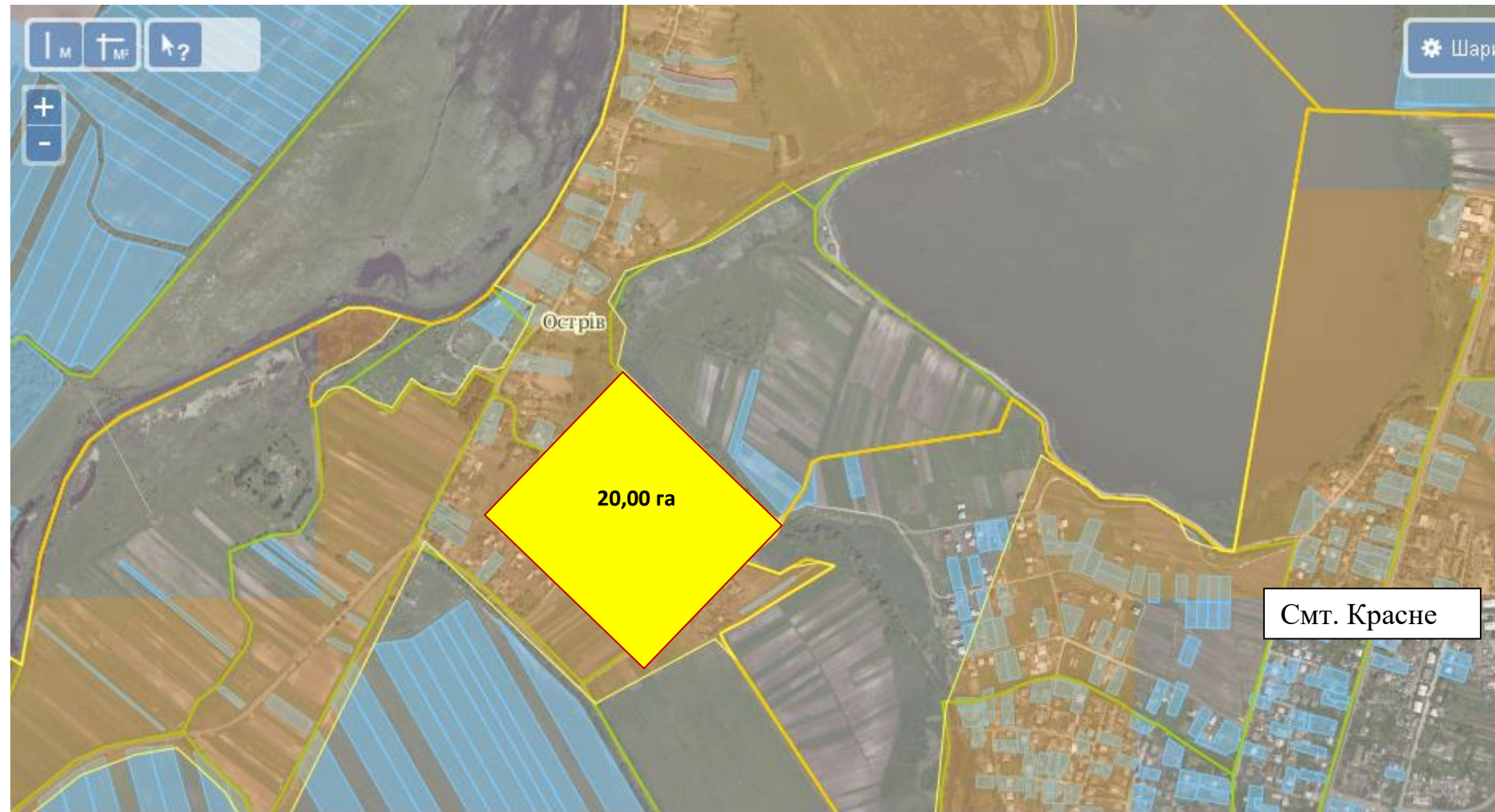
Цільове призначення – для будівництва та обслуговування житлового будинку господарських будівель і споруд.

Площа 3,40 га. Шифр агровиробничої групи ґрунтів- 10б та 5б (угіддя-пасовище). Кадастровий номер відсутній.

Цільове призначення – для будівництва та обслуговування житлового будинку господарських будівель і споруд.

Умовні позначення:

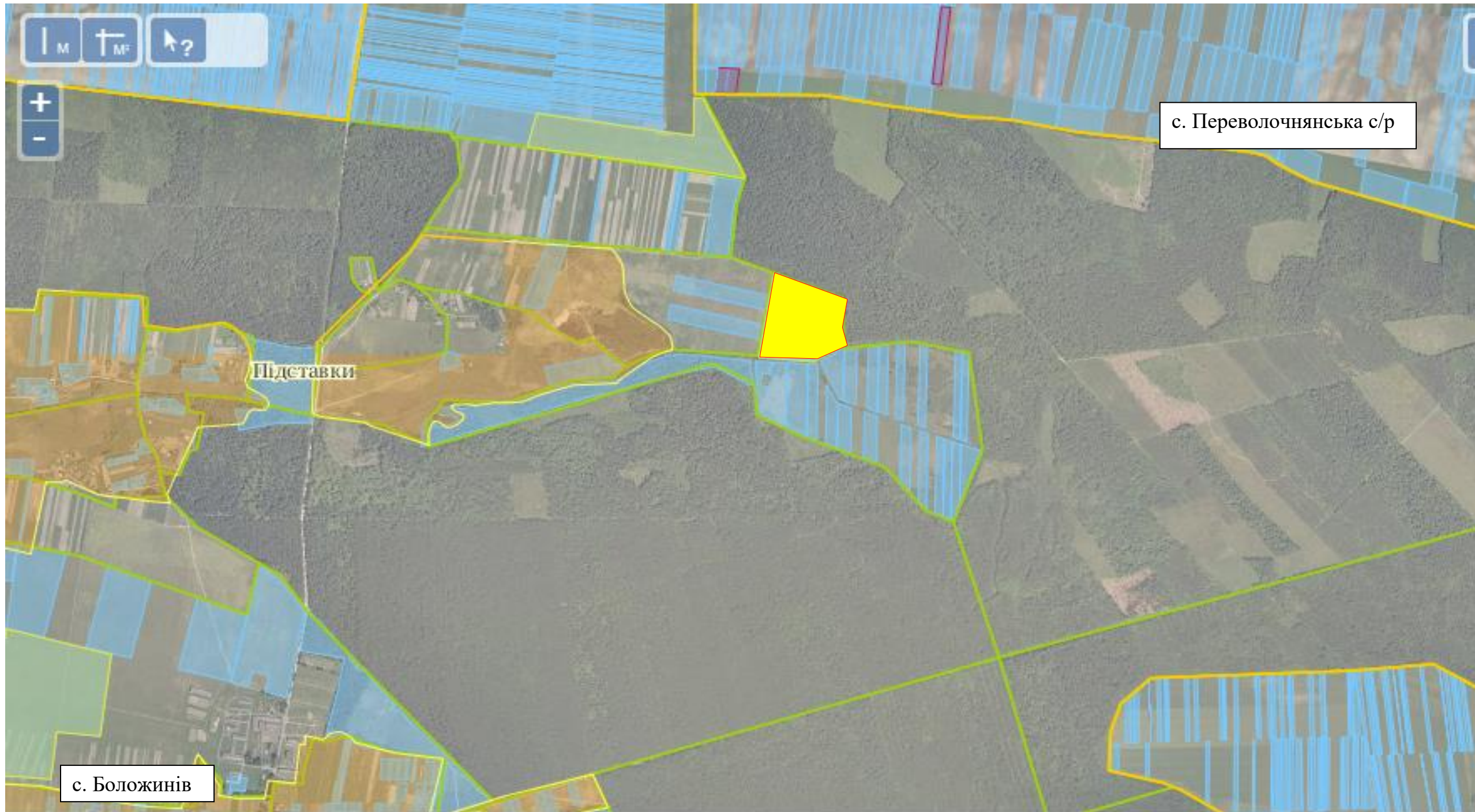
- - межа зарезервованого масиву земельних ділянок;
- - межі населених пунктів;
- - межі земельних ділянок, переданих у власність, користування.



Площа земельної ділянки 20,00 га    Кадастровий номер – не присвоювався  
Шифр агропромислової групи ґрунтів- 99д (угіддя-рілля)  
Цільове призначення – Будівництво та обслуговування житлового будинку господарських будівель і споруд




Умовні позначення:

- - межа зарезервованого масиву земельних ділянок;
- - межі населених пунктів;
- - межі земельних ділянок, переданих у власність, користування.

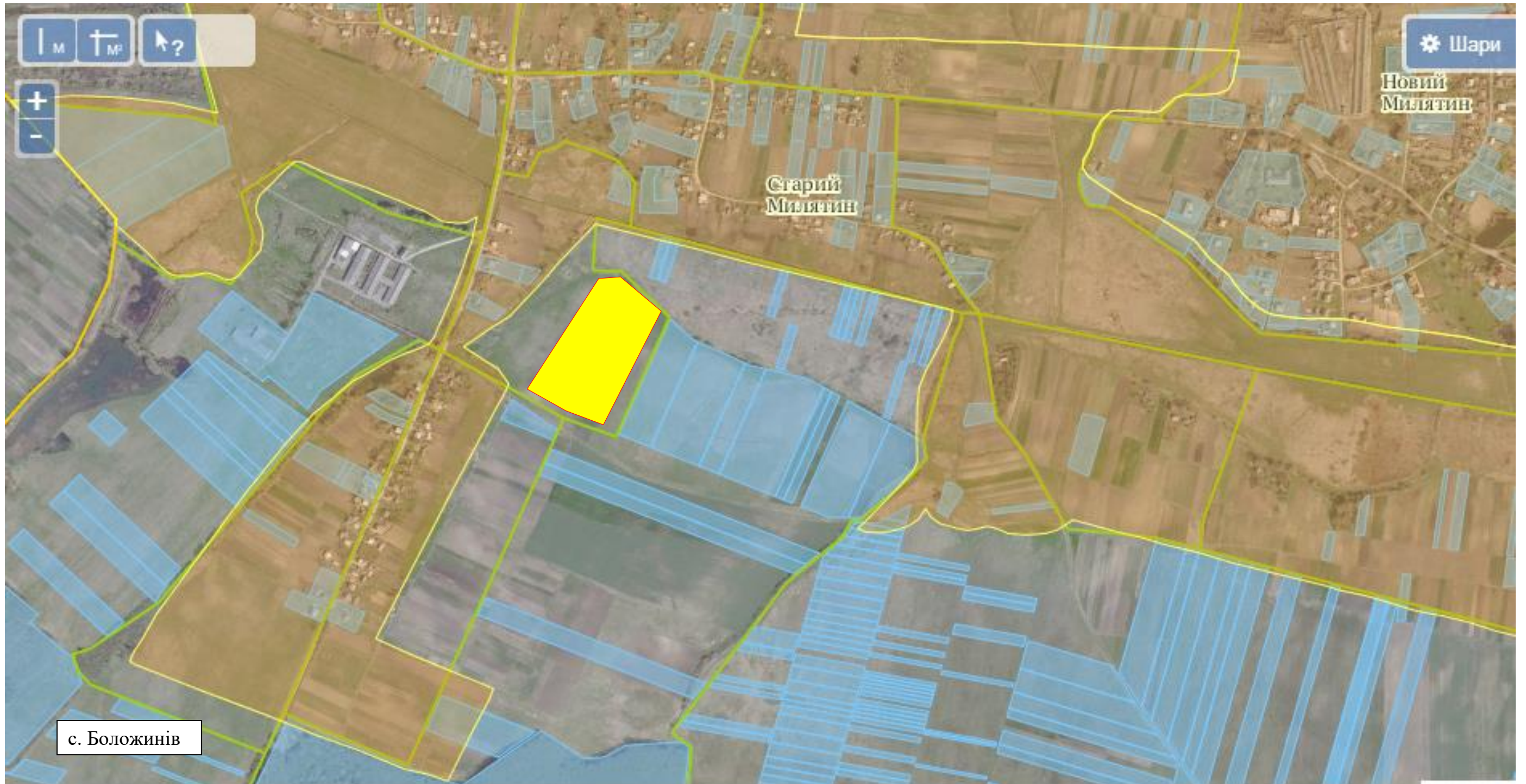


Площа земельної ділянки 7,6874 га Кадастровий номер – 4620682000:03:000:0 040  
Шифр агровиробничої групи ґрунтів- 5б та (угіддя-рілля)  
Цільове призначення – для ведення садівництва

Умовні позначення:

-  - межа зарезервованого масиву земельних ділянок;
-  - межі населених пунктів;
-  - межі земельних ділянок, переданих у власність, користування.

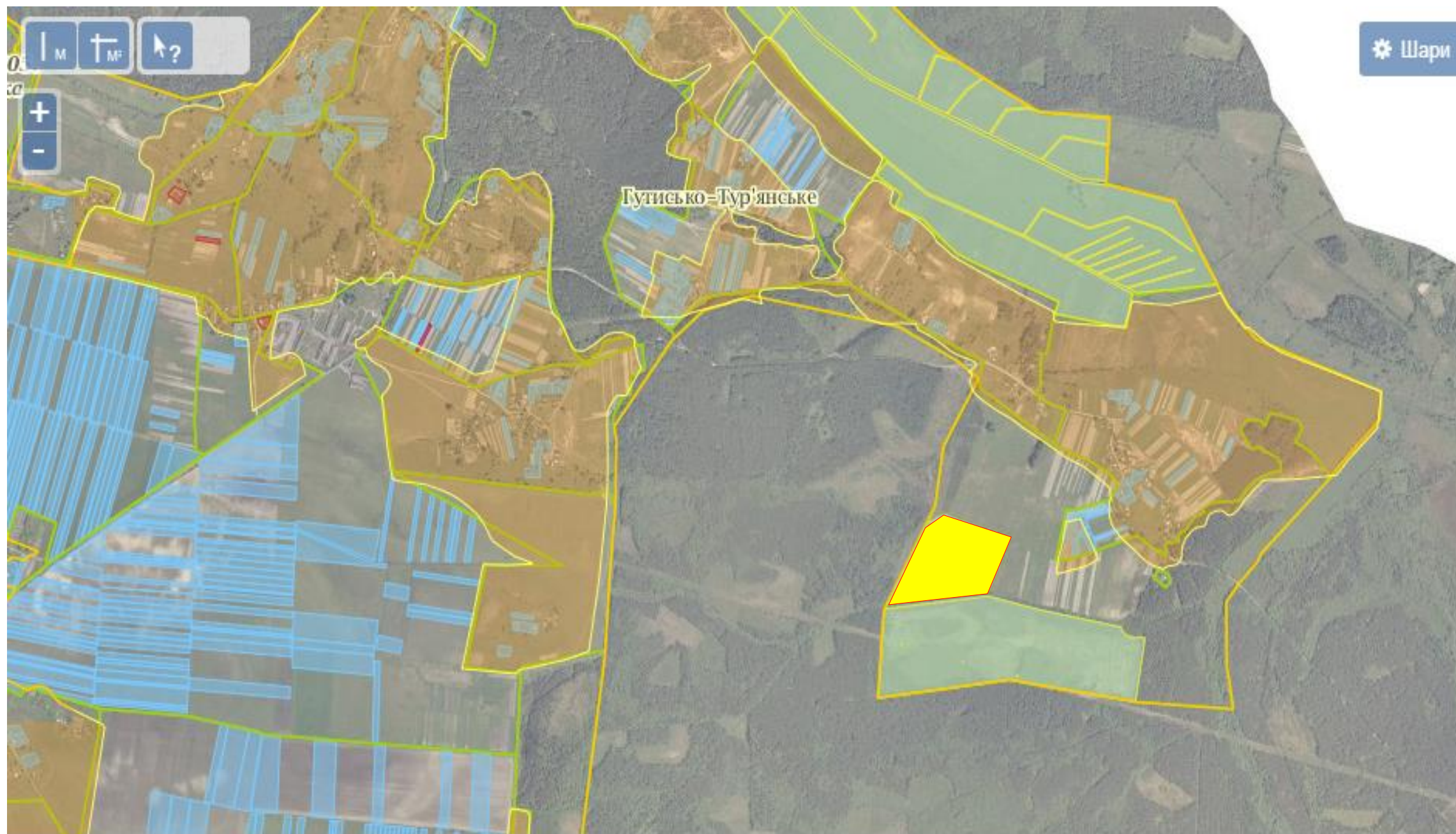
Милятинська сільська рада Буського району Львівської області



Площа земельної ділянки 10,000 га Кадастровий номер – відсутній  
Шифр агровиробничої групи ґрунтів- 49г та (угіддя-рілля)  
Цільове призначення – для ведення особистого селянського господарства




Умовні позначення:

- - межа зарезервованого масиву земельних ділянок;
- - межі населених пунктів;
- - межі земельних ділянок, переданих у власність, користування.



Площа земельної ділянки 9,3676 га Кадастровий номер – 4620686600:07:000:0 016  
Шифр агро виробничої групи ґрунтів- 178в та 181е та (угіддя-рілля)  
Цільове призначення – для ведення особистого селянського господарства

Умовні позначення:

-  - межа зарезервованого масиву земельних ділянок;
-  - межі населених пунктів;
-  - межі земельних ділянок, переданих у власність, користування.